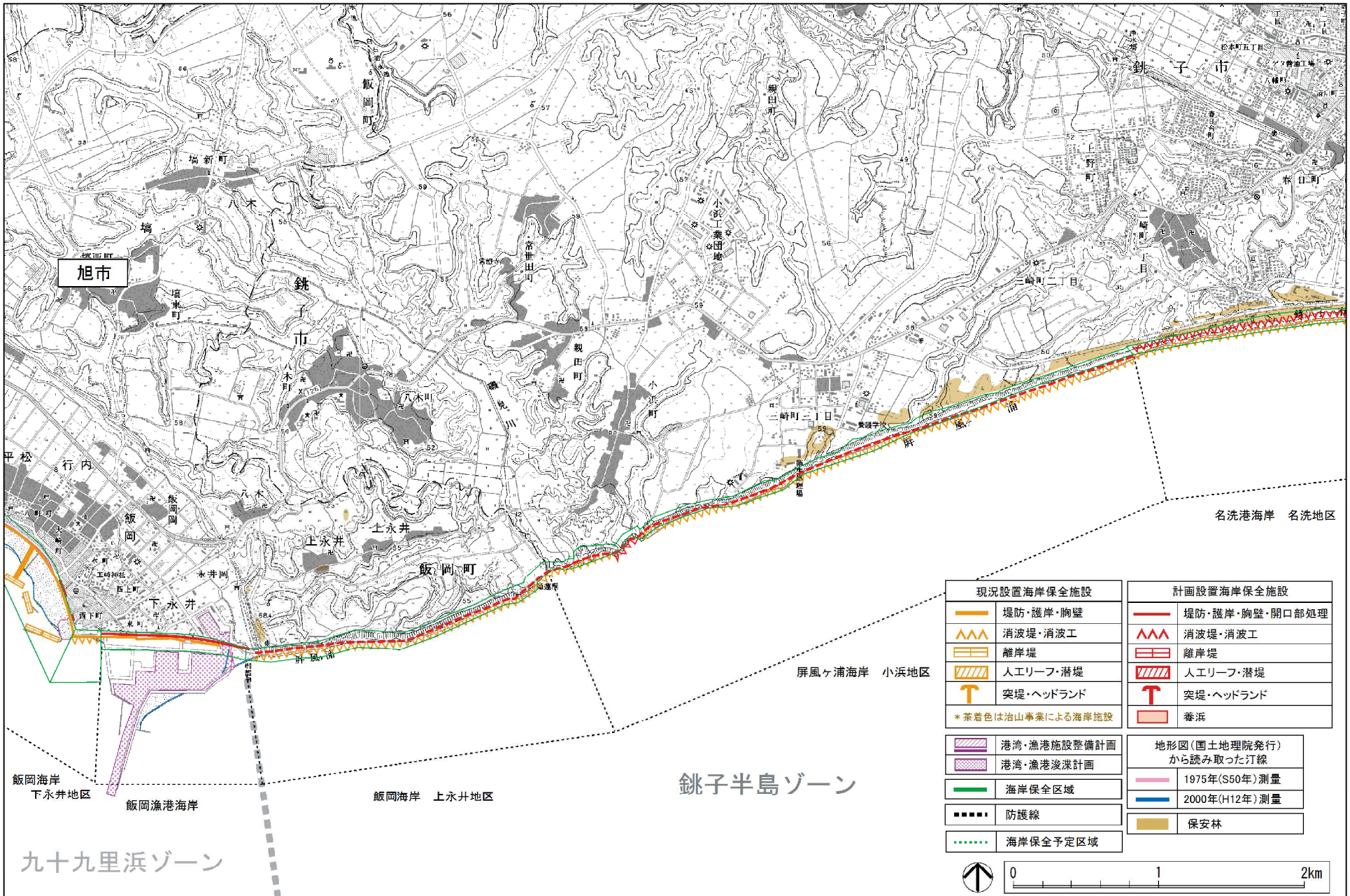
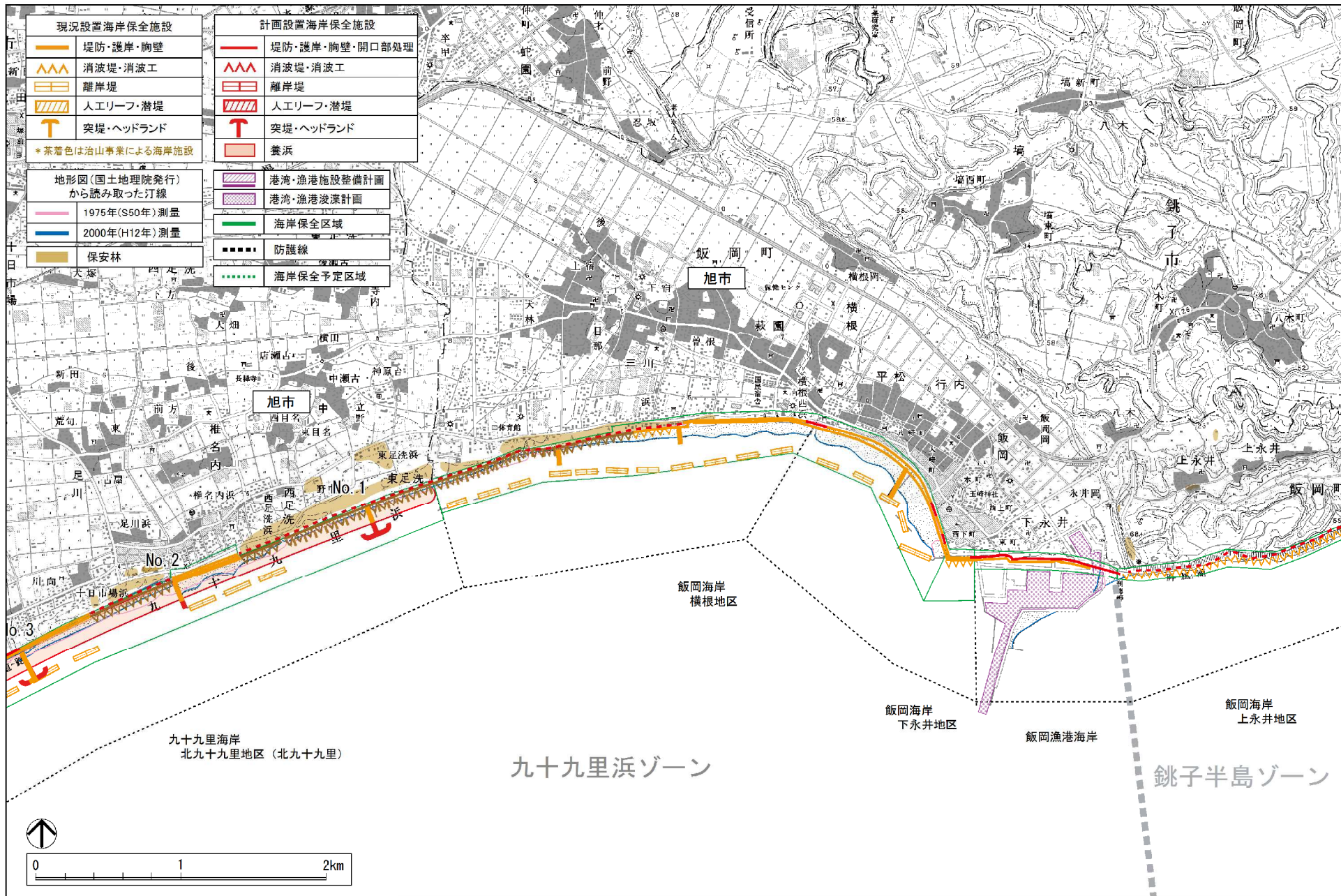


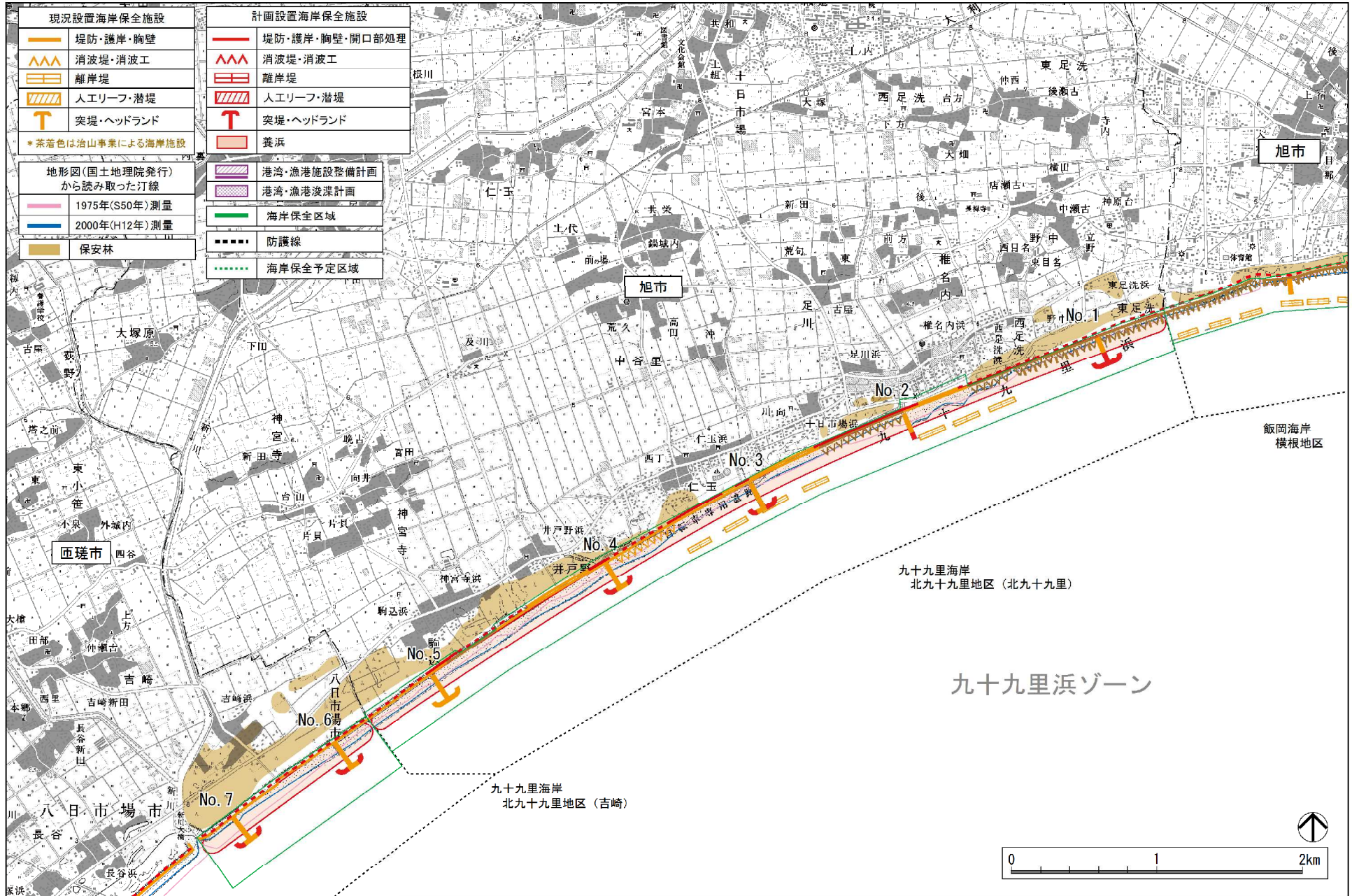
「この地図は、国土地理院長の承認を得て、同院発行の数値地図25000(地図画像)を複製したものである。(承認番号 平成15総複、第212号)」  
 図- 4-1(1) 施設整備計画(銚子半島ゾーン)



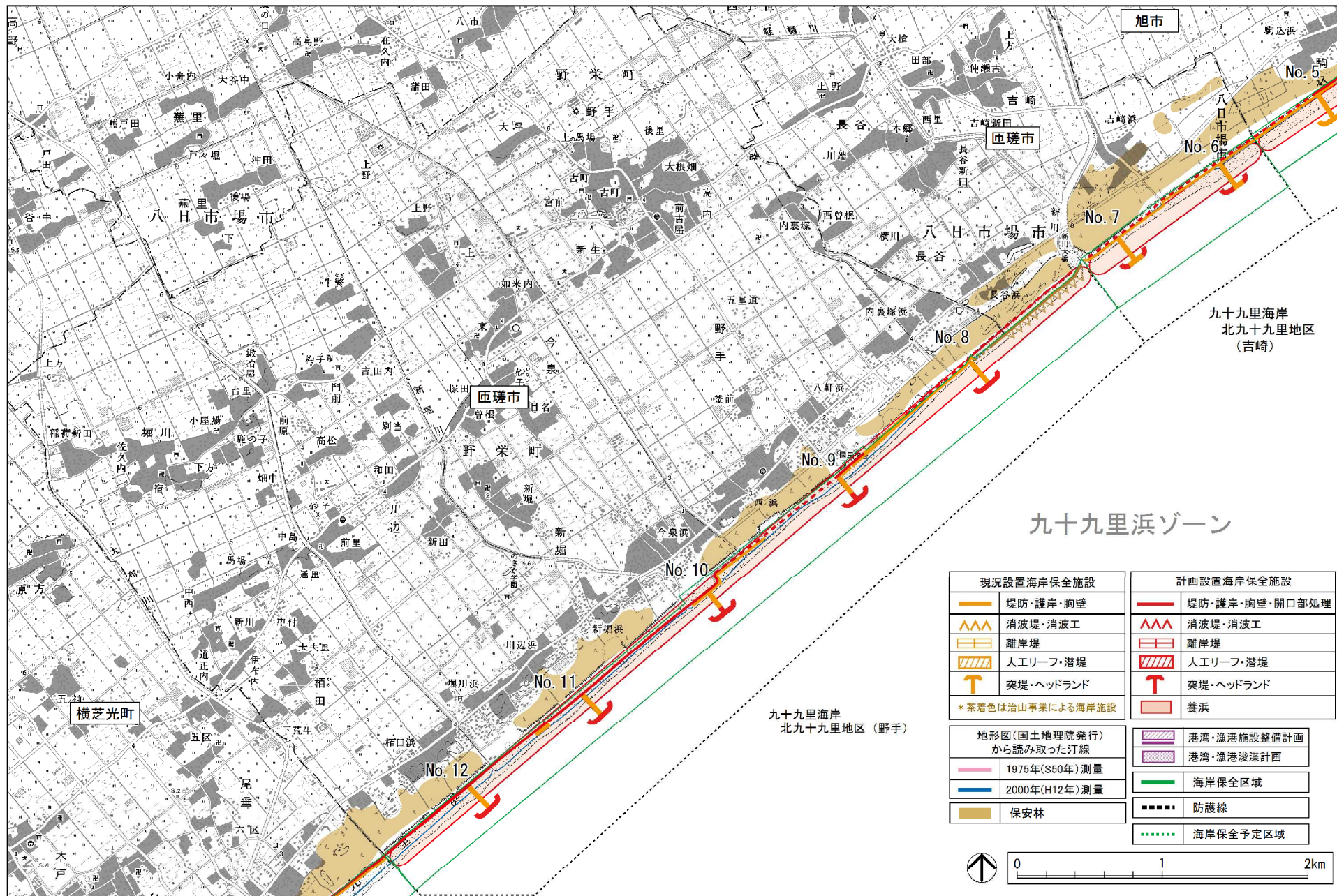
「この地図は、国土地理院長の承認を得て、同院発行の数値地図25000(地図画像)を複製したものである。(承認番号 平成15総複、第212号)」



「この地図は、国土地理院長の承認を得て、同院発行の数値地図25000(地図画像)を複製したものである。(承認番号 平成15総検、第212号)」  
 図- 4-2(1) 施設整備計画 (九十九里浜ゾーン)

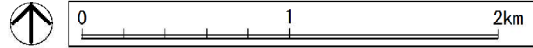


「この地図は、国土地理院長の承認を得て、同院発行の数値地図25000(地図画像)を複製したものである。(承認番号 平成15総複、第212号)」  
 図- 4-2(2) 施設整備計画(九十九里浜ゾーン)



現況設置海岸保全施設	計画設置海岸保全施設
堤防・護岸・胸壁	堤防・護岸・胸壁・開口部処理
消波堤・消波工	消波堤・消波工
離岸堤	離岸堤
人工リーフ・潜堤	人工リーフ・潜堤
突堤・ヘッドランド	突堤・ヘッドランド
* 茶着色は治山事業による海岸施設	
	港湾・漁港施設整備計画
	港湾・漁港浚渫計画
	海岸保全区域
	防護線
	海岸保全予定区域

地形図(国土地理院発行)から読み取った汀線	
1975年(S50年)測量	
2000年(H12年)測量	
保安林	



「この地図は、国土地理院長の承認を得て、同院発行の数値地図25000(地図画像)を複製したものである。(承認番号 平成15総復、第212号)」  
 図-4-1(1) 施設整備計画(銚子半島ゾーン)