

三番瀬において実施予定の事業について（市川泊地・航路の維持浚渫工事）

千葉県 県土整備部 港湾課

千葉県企業庁地域整備部建設課

1. 工事の目的 : 市川泊地及び市川航路については、船舶の航行安全を確保するため、平成3年度から継続的に維持浚渫工事を実施しております。

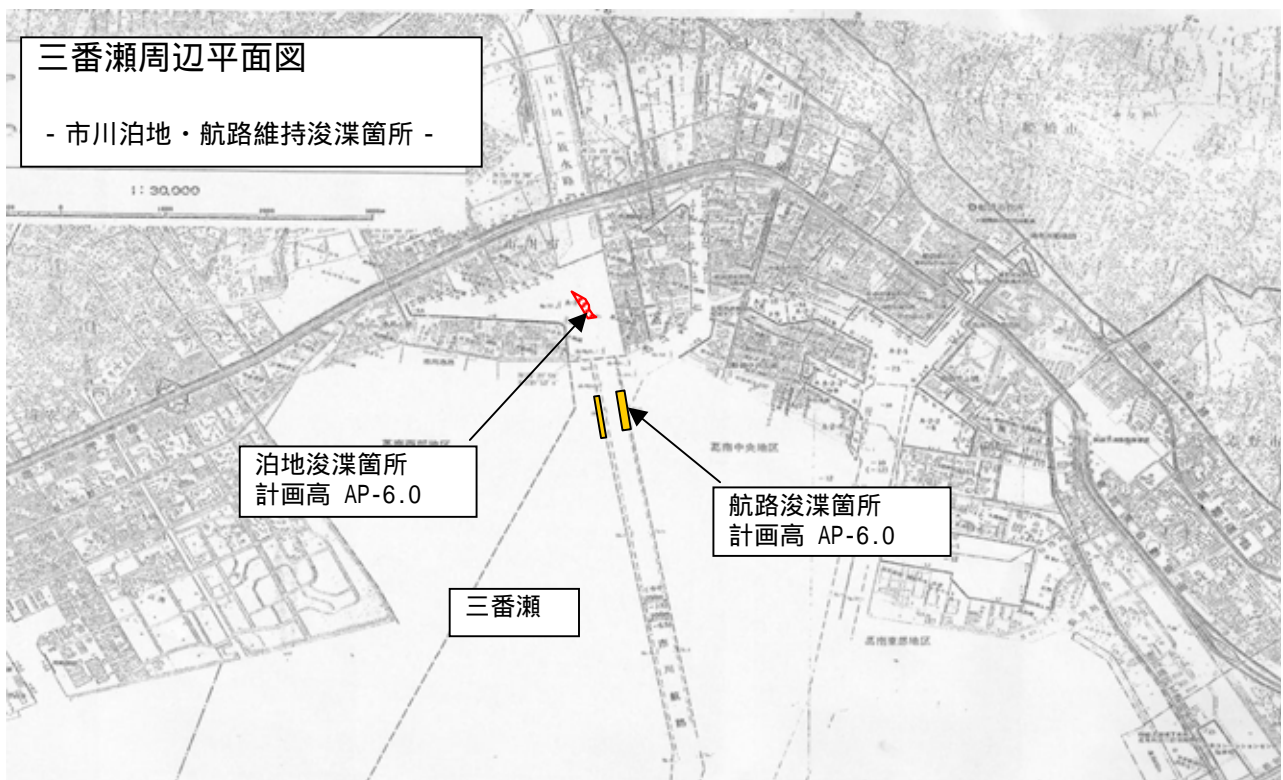
2. 工事の概要

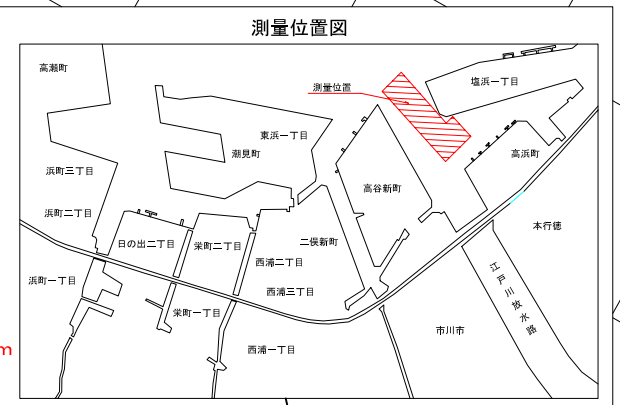
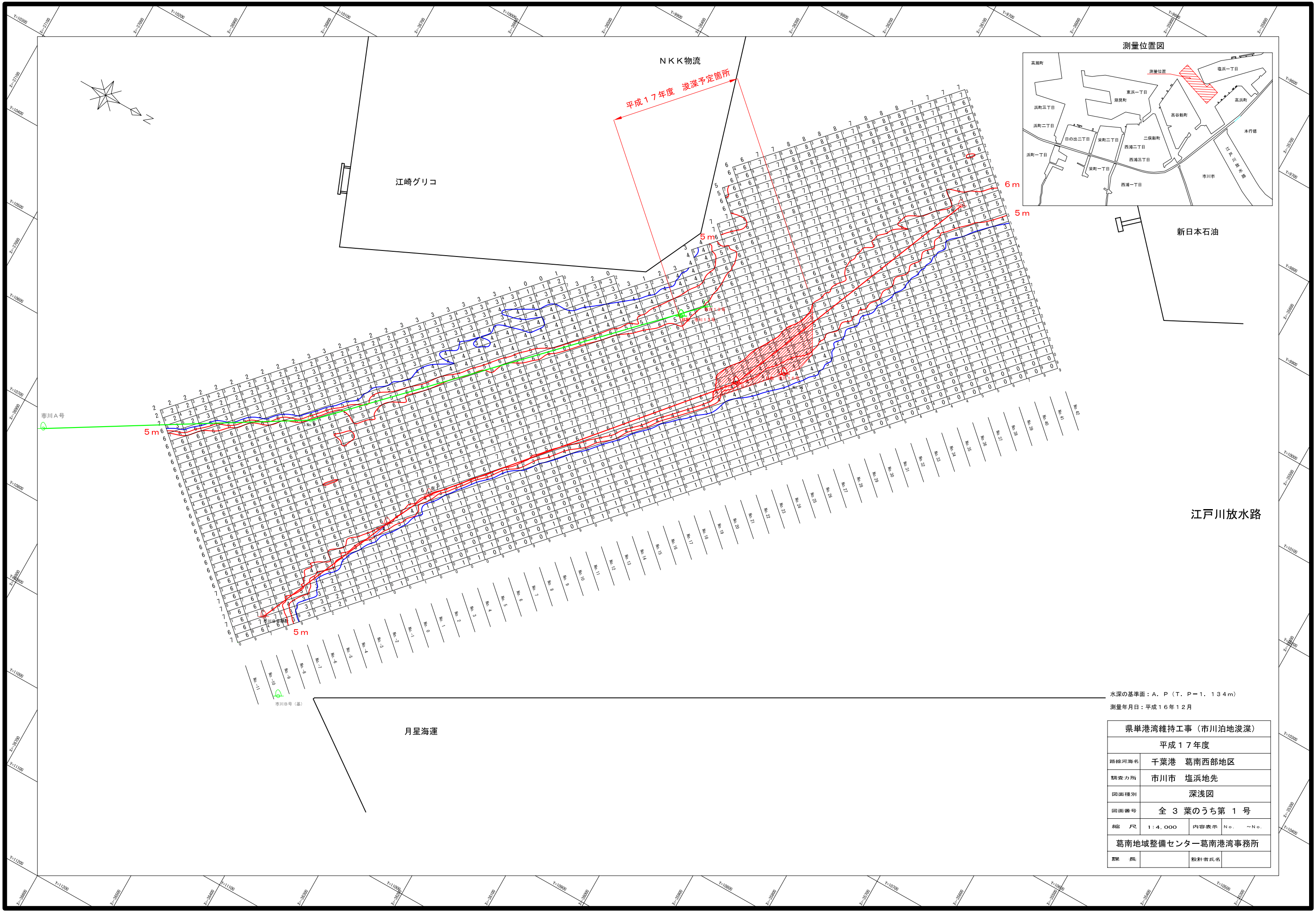
区分	地区	工事内容	浚渫土量	投入区域	工事期間	事業主体	備考
市川泊地	塩浜地先	維持浚渫	6,000 m ³	海上（茜浜）	17.6. 1～17.8.31	千葉県県土整備部	継続
市川航路	高谷新町地先	〃	6,700 m ³	〃	17.4.30～17.5.31	千葉県企業庁	〃

3. 工事スケジュール

項目	平成16年度		平成17年度								
	2月	3月	4月	5月	6月	7月	8月	9月	10月	11月	
関係機関事前協議 (農林水産部・漁業関係者・千葉海上保安部)	↔										
底質調査 (浚渫土有害物質確認)	↔										
浚渫工事 (グラブ浚渫～土運船搬送、投入)				↔							
深浅測量 (工事後の深さ確認)					↔						

4. 工事箇所図

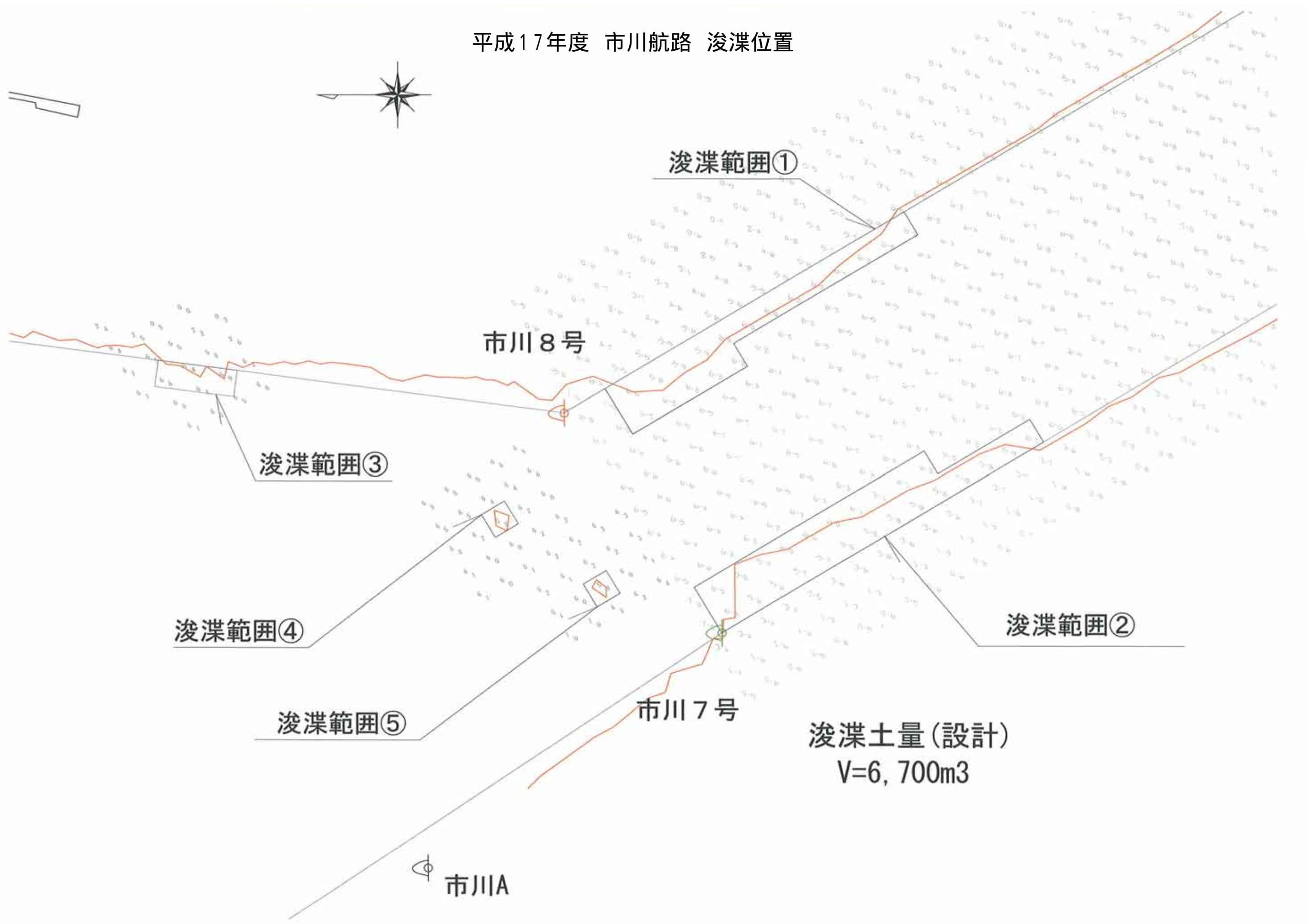




水深の基準面：A. P (T. P-1. 134m)
 測量年月日：平成16年12月

県単港湾維持工事（市川泊地浚渫）	
平成17年度	
路線河海名	千葉港 葛南西部地区
調査力所	市川市 塩浜地先
図面種別	深浅図
図面番号	全3葉のうち第1号
縮尺	1:4,000 内容表示 No. ~No.
葛南地域整備センター葛南港湾事務所	
課長	設計者氏名

平成17年度 市川航路 浚渫位置



浚渫範囲①

市川8号

浚渫範囲③

浚渫範囲④

浚渫範囲⑤

市川7号

浚渫範囲②

浚渫土量(設計)
V=6,700m³

市川A

警戒船が警戒すべき海域及び警戒船の配備位置は、下記及び次頁に示すよう他航行船舶の安全が確保できる位置とします。

警戒船配置図

