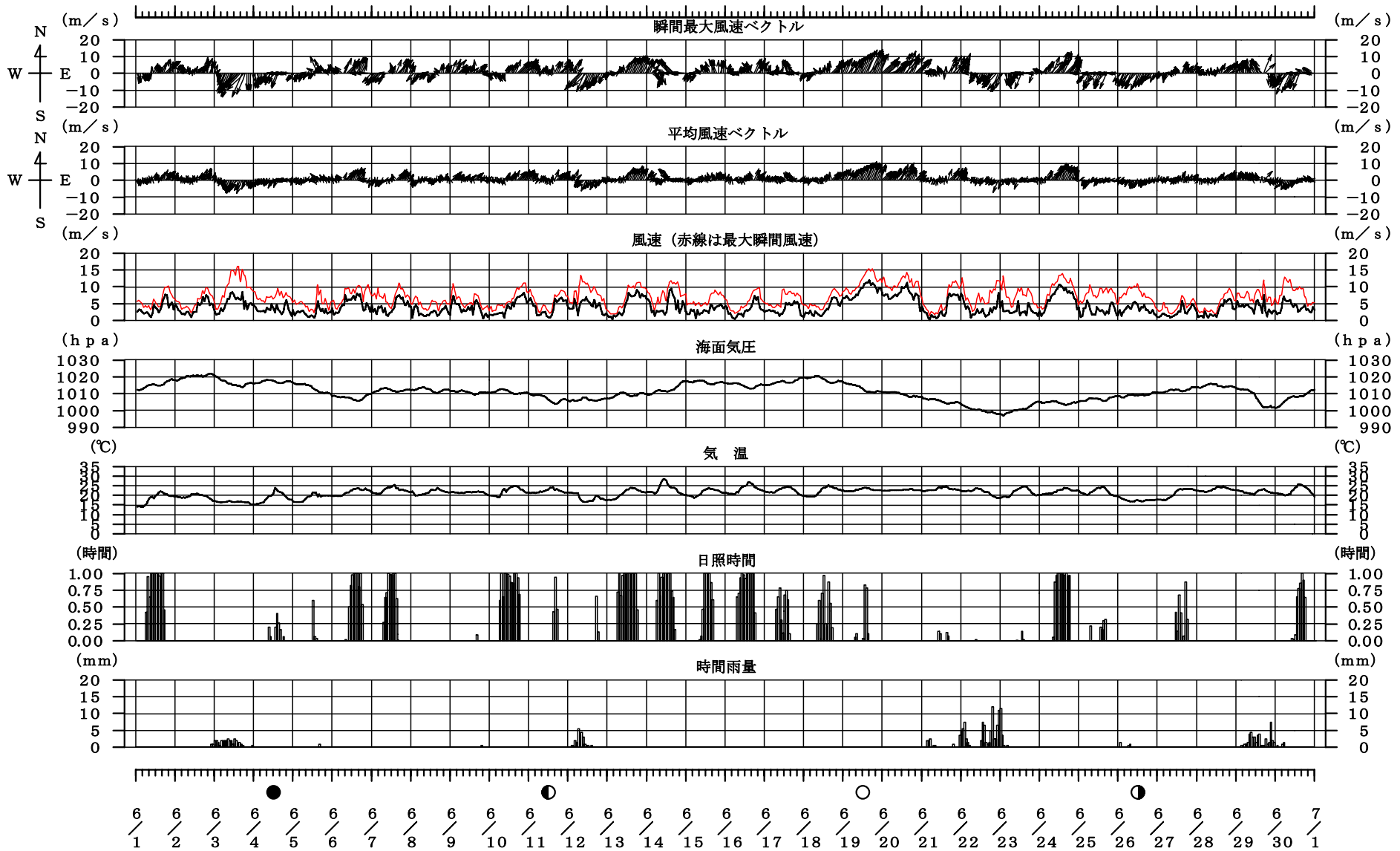


平成20年 6月 1日～ 6月30日

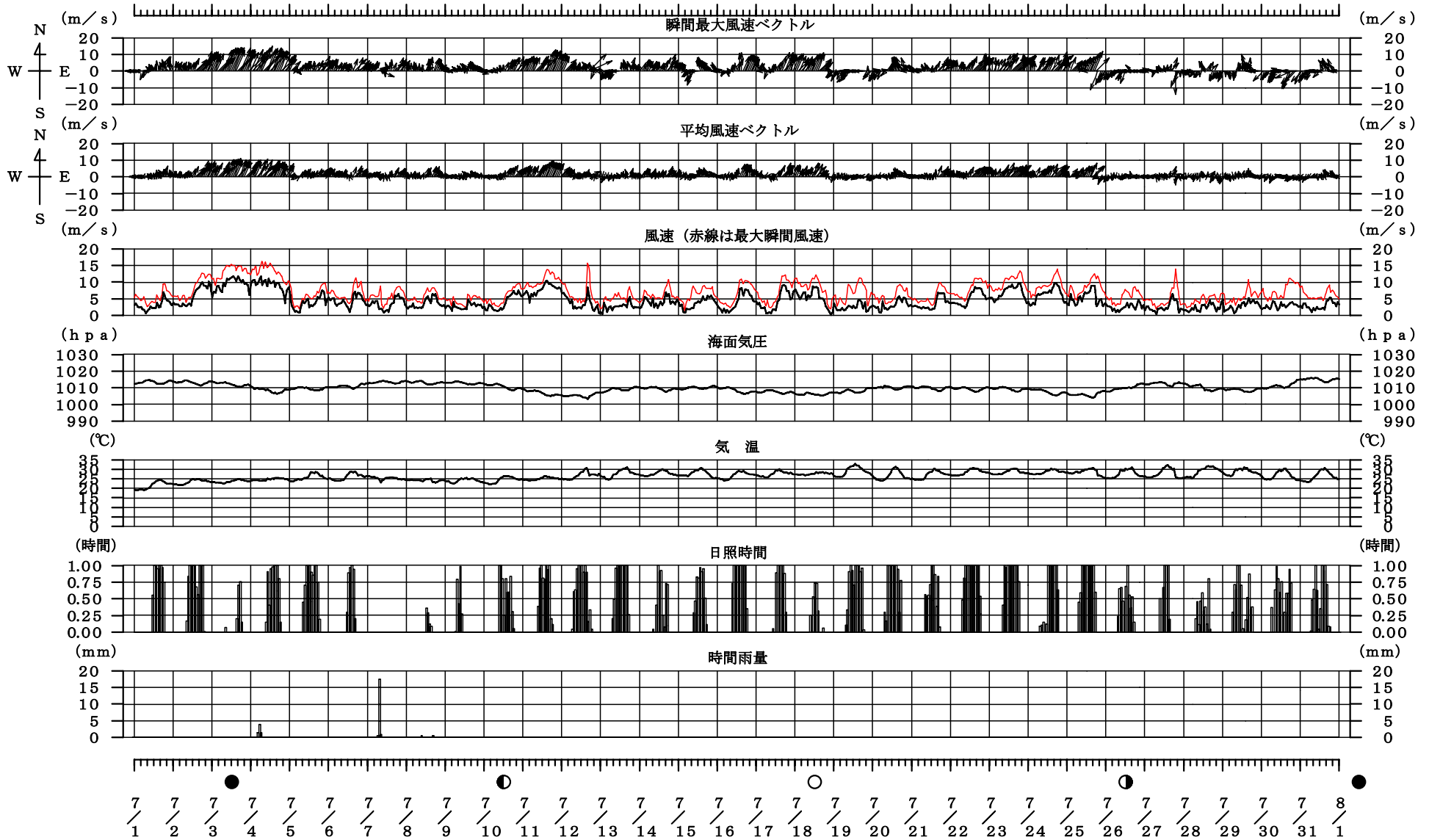


注：1時間おきに表示。

(沿岸気象観測システム、観測局：行徳より作成)

資料1(1) 観測期間中の気象 経時変化 (6月)

平成20年 7月 1日～ 7月31日

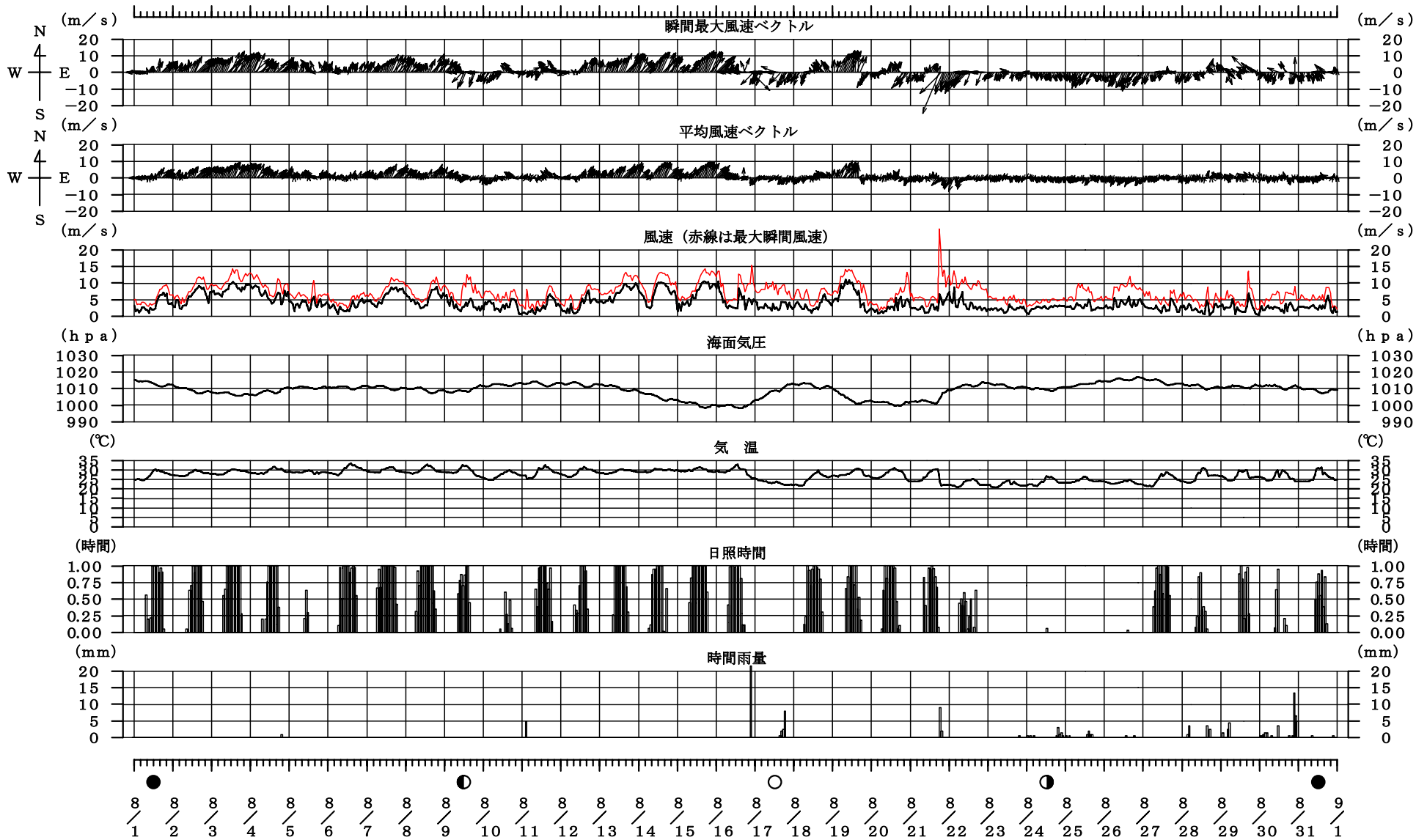


注：1時間おきに表示。

(沿岸気象観測システム、観測局：行徳より作成)

資料1(1) 観測期間中の気象 経時変化 (7月)

平成20年 8月 1日～ 8月31日

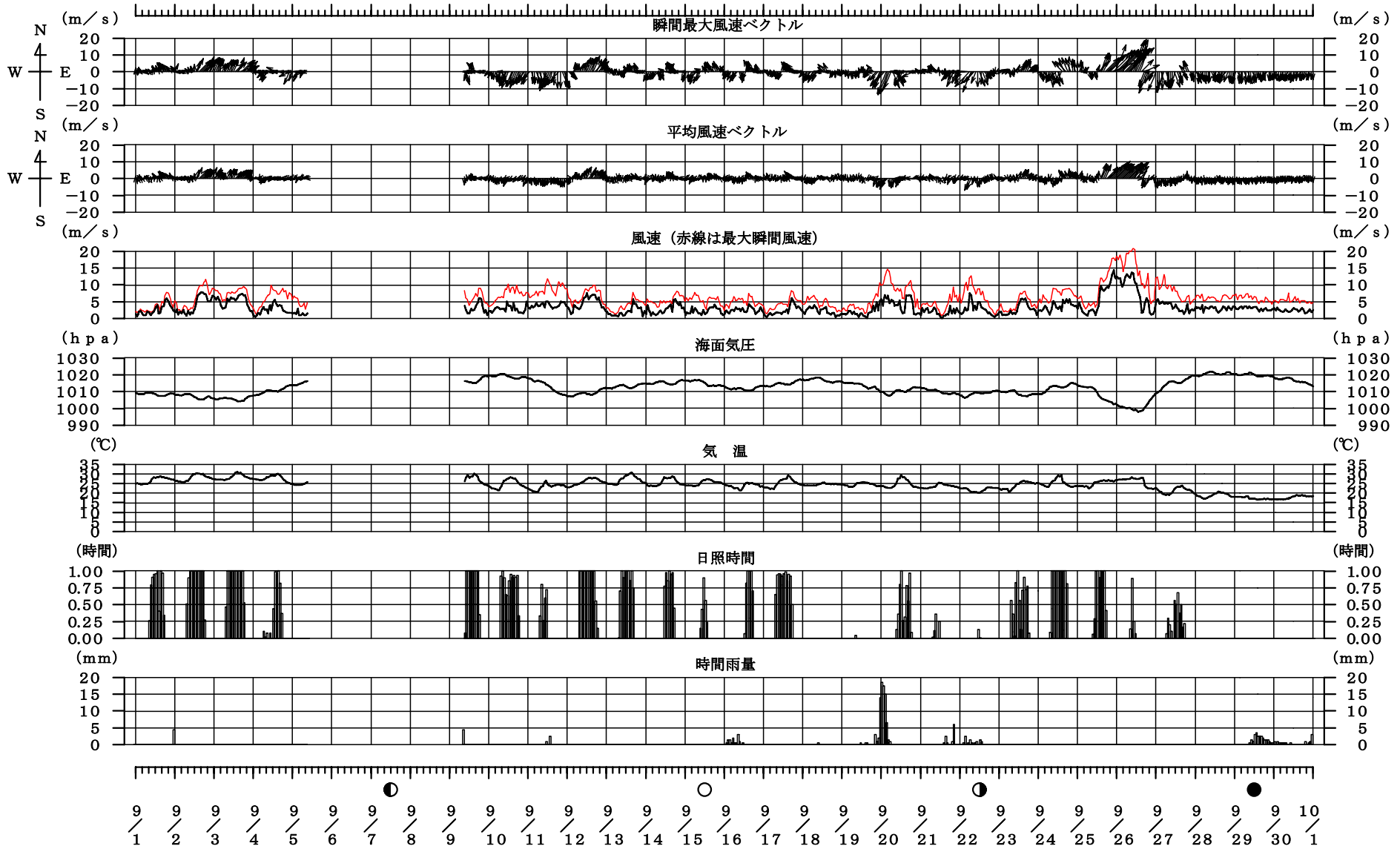


注：1時間おきに表示。

(沿岸気象観測システム、観測局：行徳より作成)

資料1(1) 観測期間中の気象 経時変化 (8月)

平成20年 9月 1日～ 9月30日

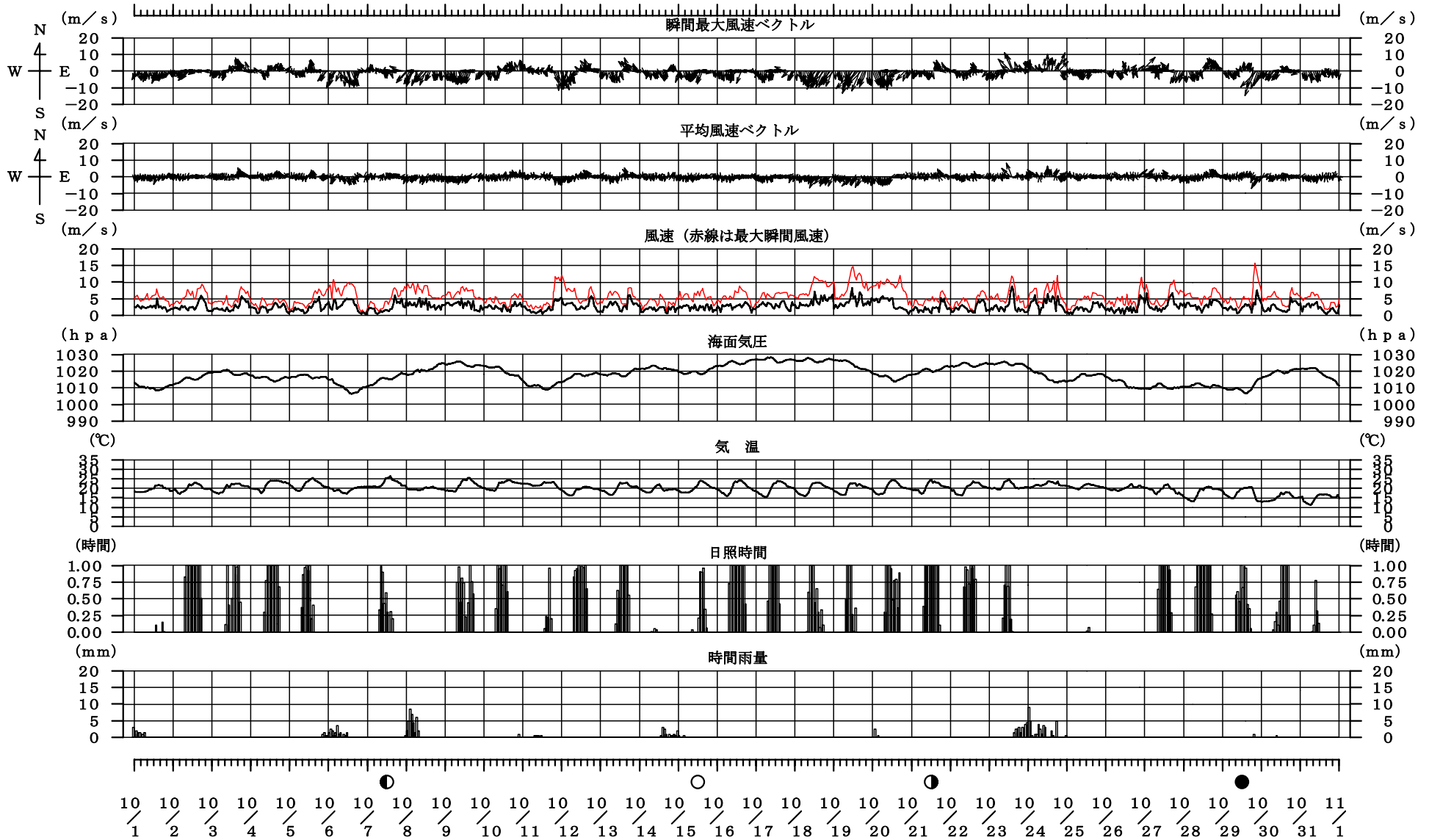


注：1時間おきに表示。

(沿岸気象観測システム、観測局：行徳より作成)

資料1(1) 観測期間中の気象 経時変化 (9月)

平成20年10月 1日～10月31日

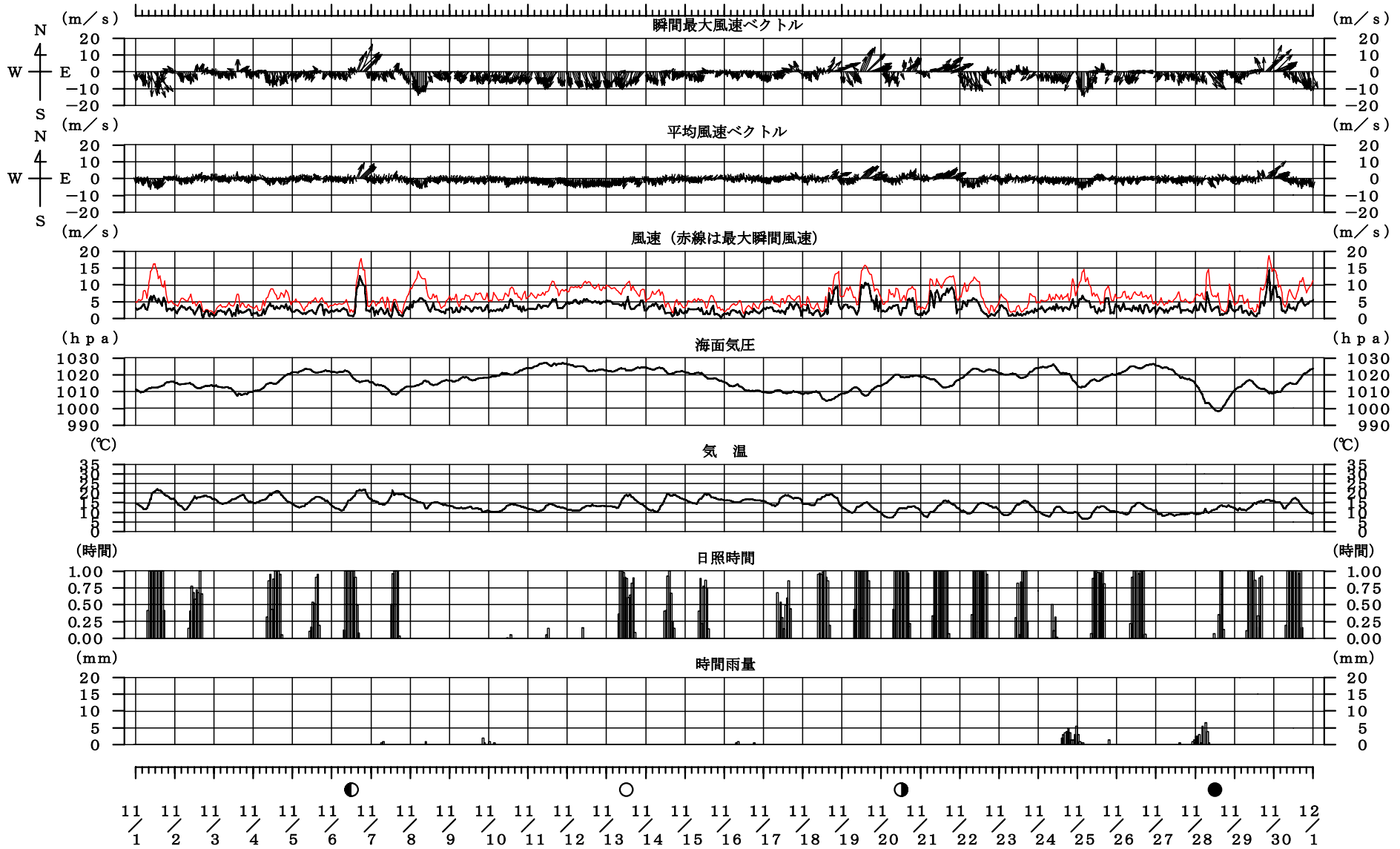


注：1時間おきに表示。

(沿岸気象観測システム、観測局：行徳より作成)

資料1(1) 観測期間中の気象 経時変化(10月)

平成20年11月 1日~11月30日

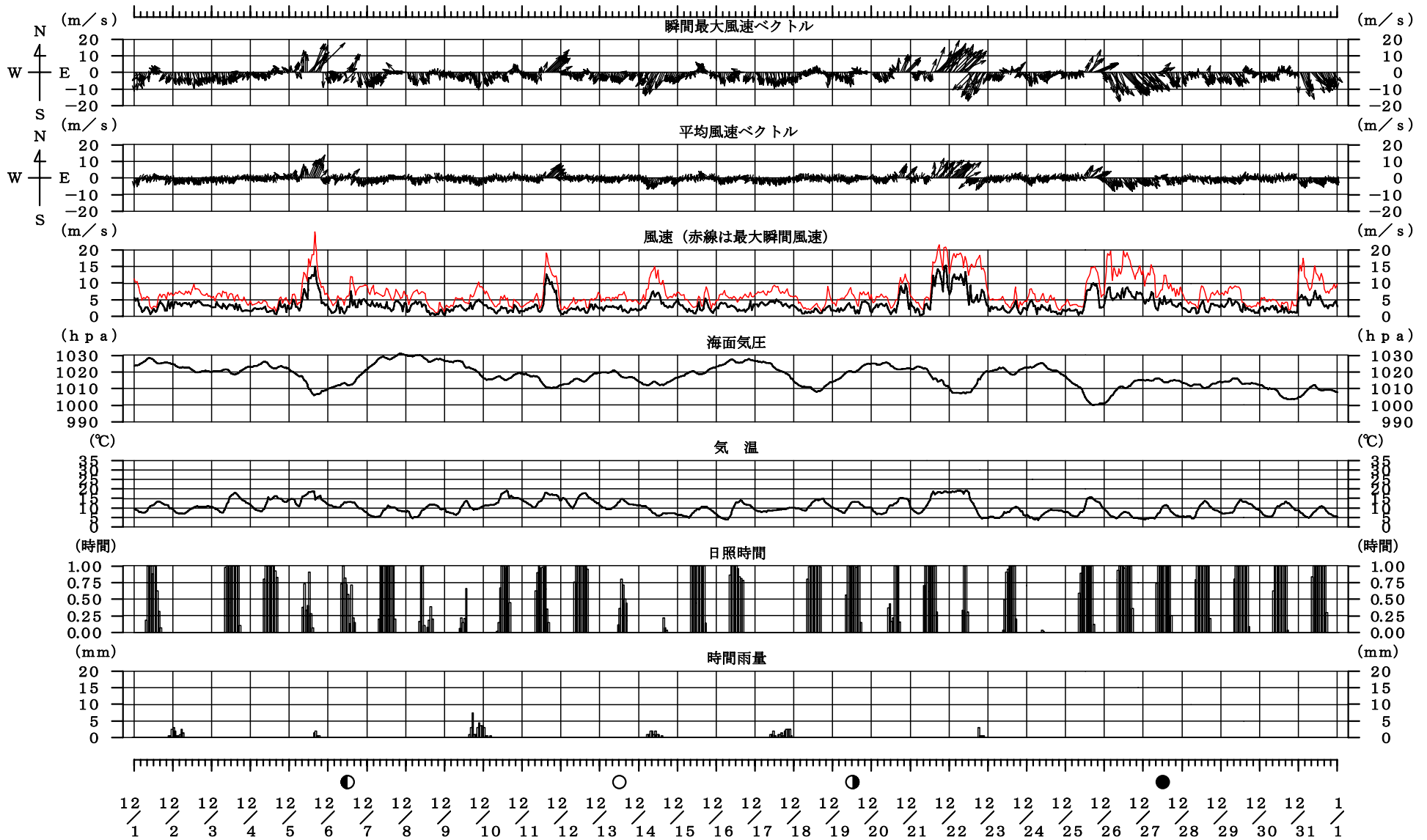


注：1時間おきに表示。

(沿岸気象観測システム、観測局：行徳より作成)

資料1(1) 観測期間中の気象 経時変化 (11月)

平成20年12月 1日~12月31日

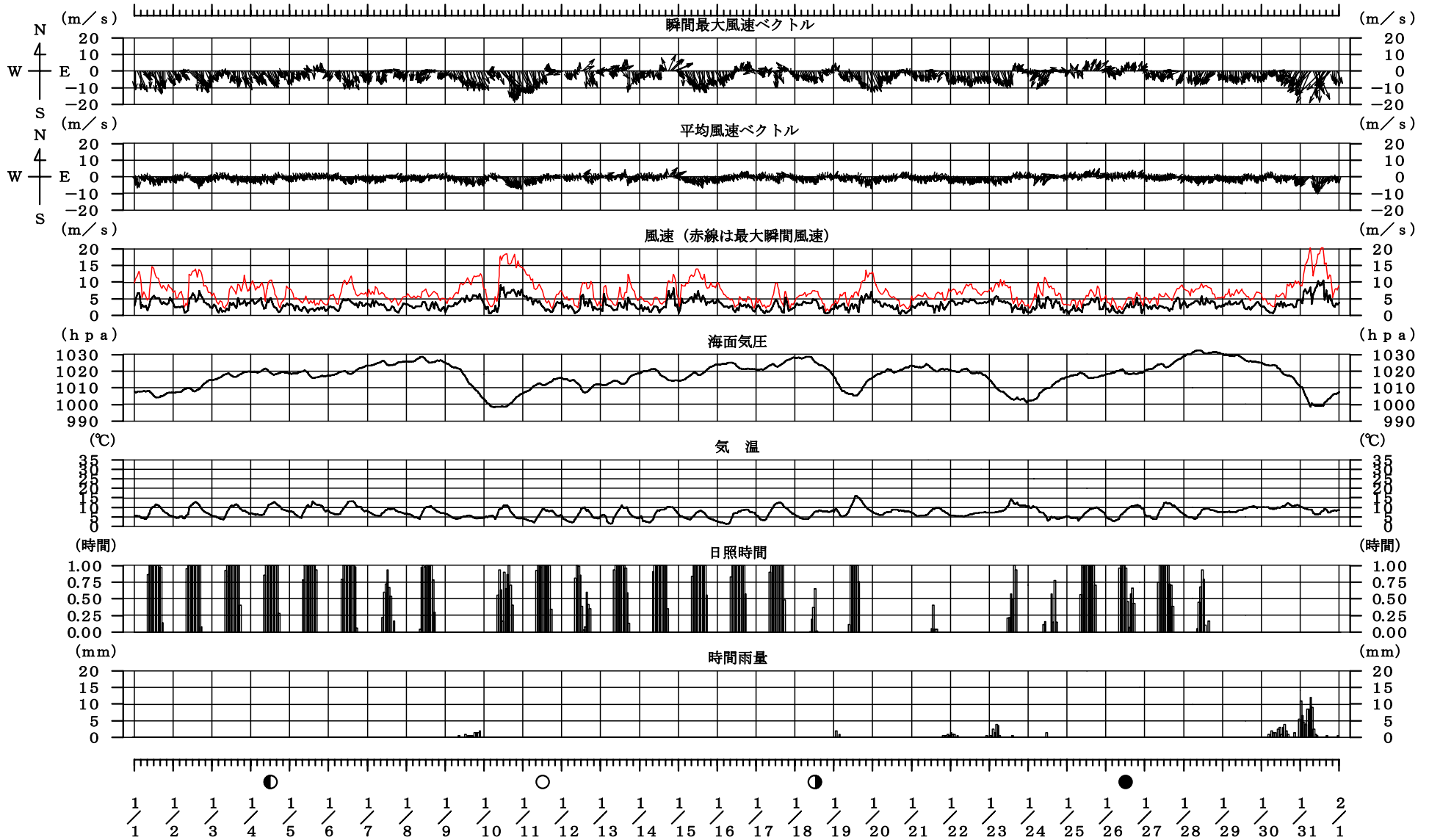


注：1時間おきに表示。

(沿岸気象観測システム、観測局：行徳より作成)

資料1(1) 観測期間中の気象 経時変化 (12月)

平成21年 1月 1日～ 1月31日

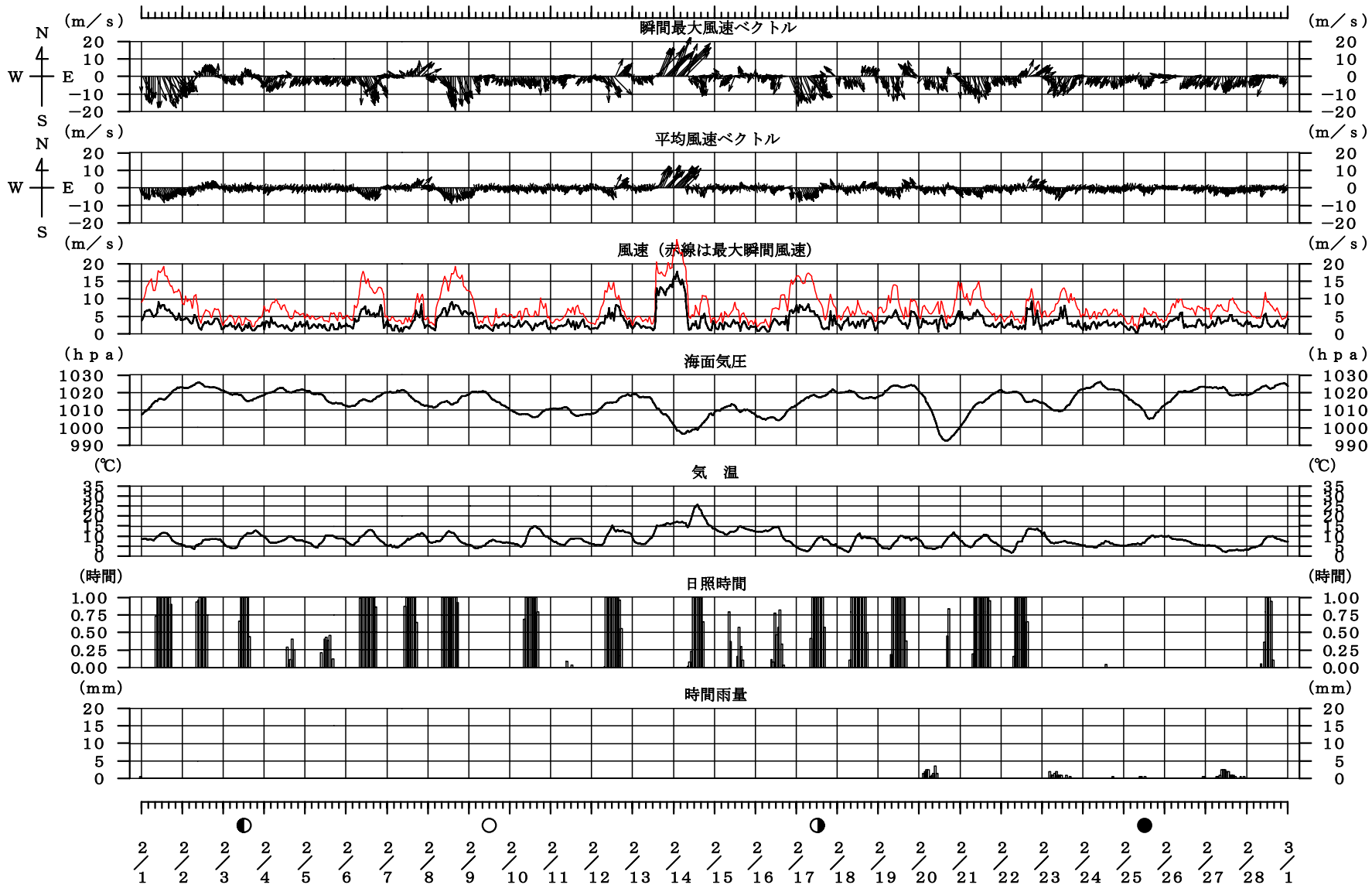


注：1時間おきに表示。

(沿岸気象観測システム、観測局：行徳より作成)

資料1(1) 観測期間中の気象 経時変化 (1月)

平成21年 2月 1日～ 2月28日

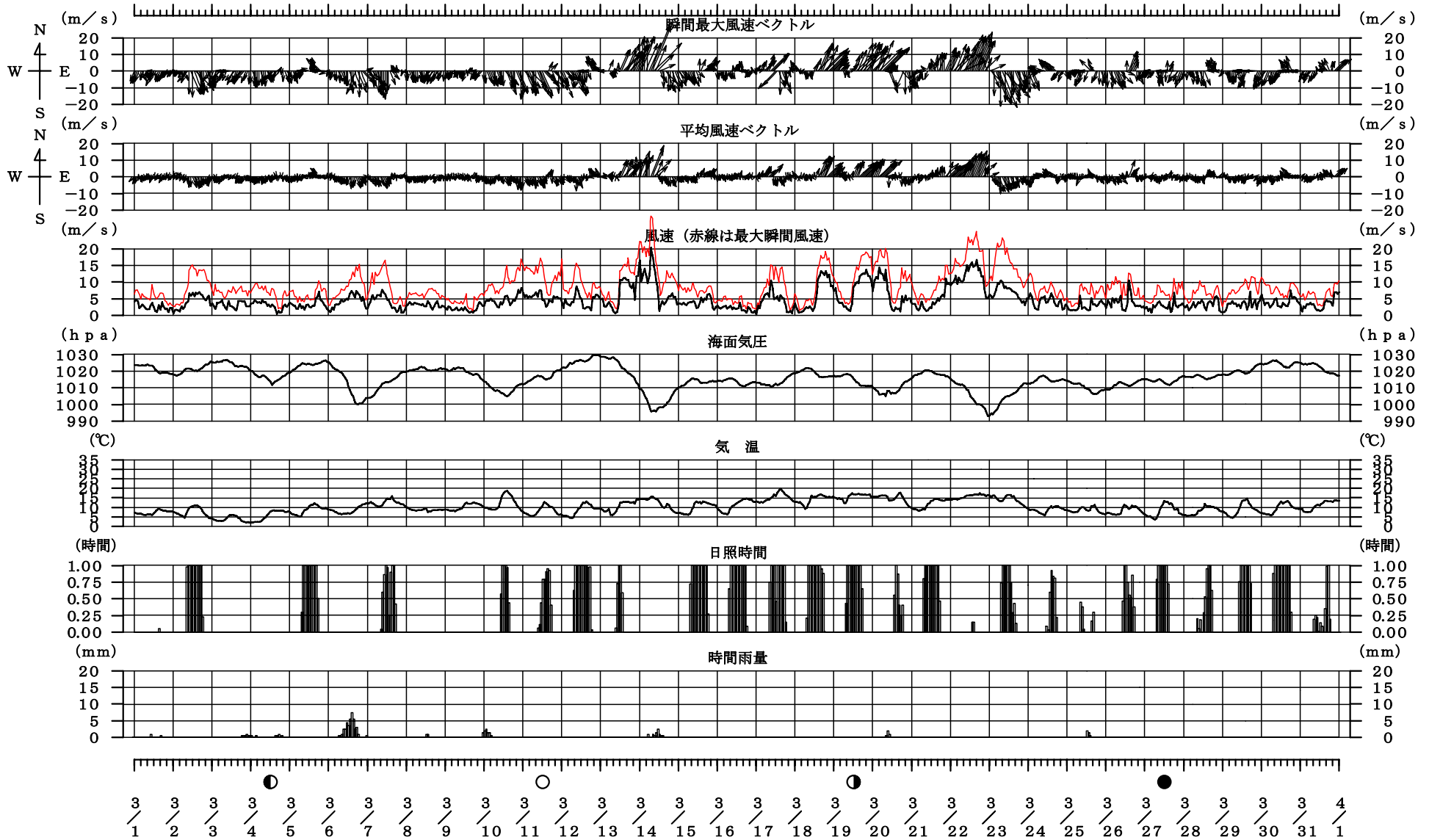


注：1時間おきに表示。

(沿岸気象観測システム、観測局：行徳より作成)

資料1(1) 観測期間中の気象 経時変化 (2月)

平成21年 3月 1日～ 3月31日

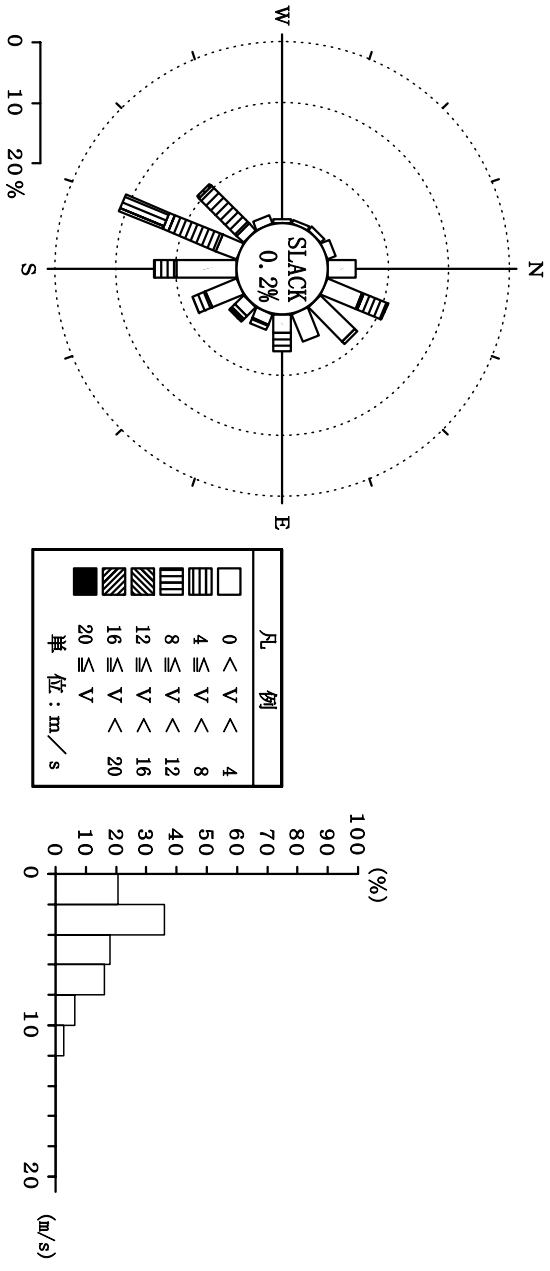


注：1時間おきに表示。

(沿岸気象観測システム、観測局：行徳より作成)

資料1(1) 観測期間中の気象 経時変化 (3月)

解析期間：平成20年6月13日 1時00分～平成20年7月1日 0時00分



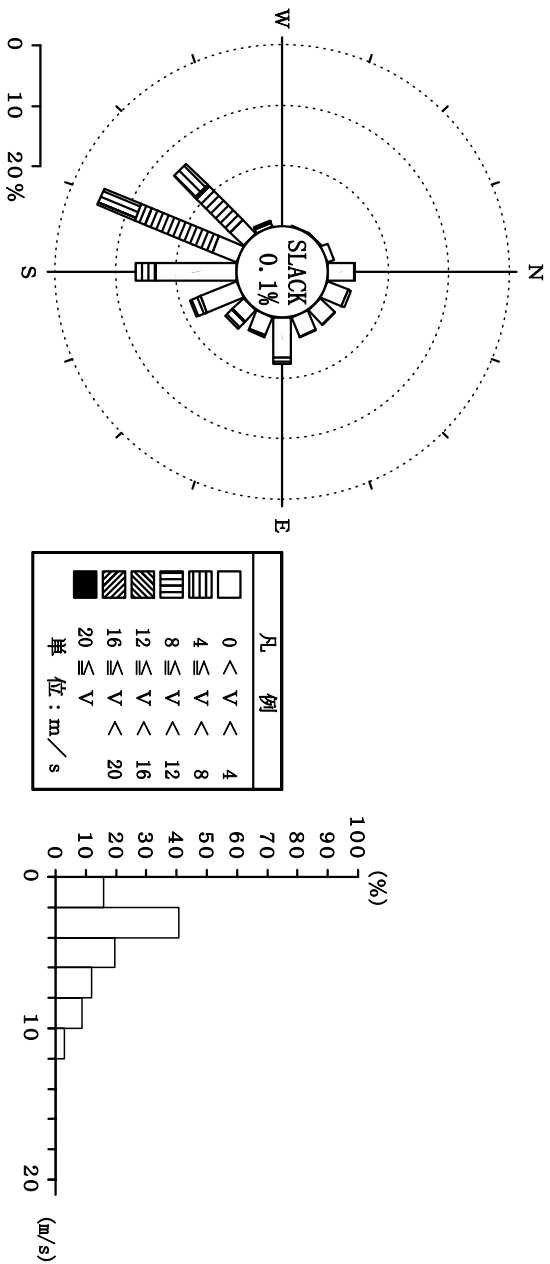
方位	m/s	0.0 ≤	2.0 ≤	4.0 ≤	6.0 ≤	8.0 ≤	10.0 ≤	12.0 ≤	14.0 ≤	16.0 ≤	18.0 ≤	20.0 ≤	合計
—		< 2.0	< 4.0	< 6.0	< 8.0	< 10.0	< 12.0	< 14.0	< 16.0	< 18.0	< 20.0		1
	0.2	1											0.2
N	6	14	0	0	0	0	0	0	0	0	0	0	20
	1.4	3.2	—	—	—	—	—	—	—	—	—	—	4.6
NNE	5	22	17	2	1	0	0	0	0	0	0	0	47
	1.2	5.1	3.9	0.5	0.2	—	—	—	—	—	—	—	10.9
NE	15	19	2	1	0	0	0	0	0	0	0	0	37
	3.5	4.4	0.5	0.2	—	—	—	—	—	—	—	—	8.6
ENE	13	8	—	0	0	0	0	0	0	0	0	0	21
	3.0	1.9	—	—	—	—	—	—	—	—	—	—	4.9
E	3	10	13	0	0	0	0	0	0	0	0	0	26
	0.7	2.3	3.0	—	—	—	—	—	—	—	—	—	6.0
ESE	4	4	2	2	0	0	0	0	0	0	0	0	12
	0.9	0.9	0.5	0.5	—	—	—	—	—	—	—	—	2.8
SE	3	6	3	1	2	0	0	0	0	0	0	0	15
	0.7	1.4	0.7	0.2	0.5	—	—	—	—	—	—	—	3.5
SSE	10	14	9	1	0	0	0	0	0	0	0	0	34
	2.3	3.2	2.1	0.2	—	—	—	—	—	—	—	—	7.9
S	14	29	16	0	0	0	0	0	0	0	0	0	59
	3.2	6.7	3.7	—	—	—	—	—	—	—	—	—	13.7
SSW	3	13	9	32	23	11	0	0	0	0	0	0	91
	0.7	3.0	2.1	7.4	5.3	2.5	—	—	—	—	—	—	21.1
SW	2	5	7	31	2	0	0	0	0	0	0	0	47
	0.5	1.2	1.6	7.2	0.5	—	—	—	—	—	—	—	10.9
WSW	3	3	0	0	0	0	0	0	0	0	0	0	6
	0.7	0.7	—	—	—	—	—	—	—	—	—	—	1.4
W	2	1	0	0	0	0	0	0	0	0	0	0	3
	0.5	0.2	—	—	—	—	—	—	—	—	—	—	0.7
WNNW	2	1	0	0	0	0	0	0	0	0	0	0	3
	0.5	0.2	—	—	—	—	—	—	—	—	—	—	0.7
NW	4	0	0	0	0	0	0	0	0	0	0	0	4
	0.9	—	—	—	—	—	—	—	—	—	—	—	0.9
NNW	0	6	0	0	0	0	0	0	0	0	0	0	6
	—	1.4	—	—	—	—	—	—	—	—	—	—	1.4
合計	90	155	78	70	28	11	0	0	0	0	0	0	432
	20.8	35.9	18.1	16.2	6.5	2.5	—	—	—	—	—	—	100.0

欠測個数： 0
測得率： 100.0%

(沿岸気象観測システム、観測局：行徳より作成)

資料2(1) 平均風向・風速出現頻度分布(6月)

解析期間：平成20年7月1日 1時00分～平成20年8月1日 0時00分



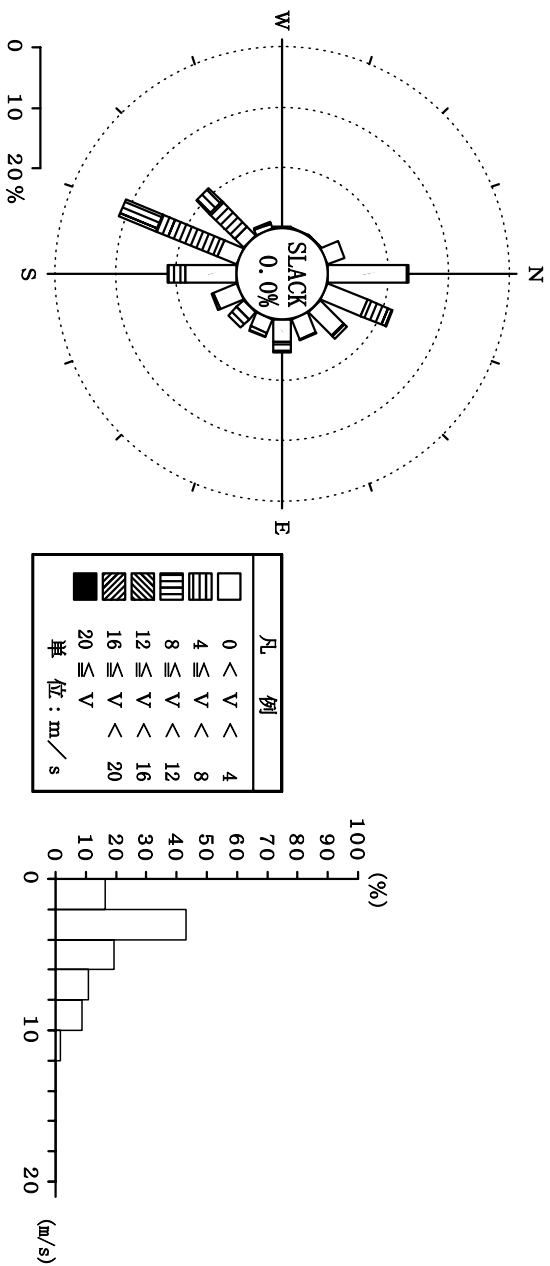
方位	m/s < 2.0	2.0 ≤ m/s < 4.0	4.0 ≤ m/s < 6.0	6.0 ≤ m/s < 8.0	8.0 ≤ m/s < 10.0	10.0 ≤ m/s < 12.0	12.0 ≤ m/s < 14.0	14.0 ≤ m/s < 16.0	16.0 ≤ m/s < 18.0	18.0 ≤ m/s < 20.0	合計
—	1 0.1										1 0.1
N	24 3.2	8 1.1	1 0.1	0 -	0 -	0 -	0 -	0 -	0 -	0 -	33 4.4
NNE	6 0.8	22 3.0	3 0.4	0 -	0 -	0 -	0 -	0 -	0 -	0 -	31 4.2
NE	7 0.9	18 2.4	1 0.1	0 -	0 -	0 -	0 -	0 -	0 -	0 -	26 3.5
ENE	13 1.7	13 1.7	1 0.1	0 -	0 -	0 -	0 -	0 -	0 -	0 -	27 3.6
E	11 1.5	38 5.1	8 1.1	0 -	0 -	0 -	0 -	0 -	0 -	0 -	57 7.7
ESE	7 0.9	17 2.3	3 0.4	0 -	0 -	0 -	0 -	0 -	0 -	0 -	27 3.6
SE	5 0.7	14 1.9	12 1.6	0 -	0 -	0 -	0 -	0 -	0 -	0 -	31 4.2
SSE	11 1.5	37 5.0	14 1.9	0 -	0 -	0 -	0 -	0 -	0 -	0 -	62 8.3
S	15 2.0	84 11.3	23 3.1	2 0.3	0 -	0 -	0 -	0 -	0 -	0 -	124 16.7
SSW	6 0.8	26 3.5	51 6.9	53 7.1	31 4.2	18 2.4	0 -	0 -	0 -	0 -	185 24.9
SW	3 0.4	21 2.8	27 3.6	34 4.6	33 4.4	3 0.4	0 -	0 -	0 -	0 -	121 16.3
WSW	3 0.4	2 0.3	2 0.3	0 -	1 0.1	0 -	0 -	0 -	0 -	0 -	8 1.1
W	0 -	0 -	0 -	0 -	0 -	0 -	0 -	0 -	0 -	0 -	0 -
WNNW	1 0.1	0 -	0 -	0 -	0 -	0 -	0 -	0 -	0 -	0 -	1 0.1
NW	1 0.1	0 -	0 -	0 -	0 -	0 -	0 -	0 -	0 -	0 -	1 0.1
NNW	6 0.8	3 0.4	0 -	0 -	0 -	0 -	0 -	0 -	0 -	0 -	9 1.2
合計	120 16.1	303 40.7	146 19.6	89 12.0	65 8.7	21 2.8	0 -	0 -	0 -	0 -	744 100.0

欠測回数： 0
測得率： 100.0%

(沿岸気象観測システム、観測局：行徳より作成)

資料2(2) 平均風向・風速出現頻度分布 (7月)

解析期間：平成20年8月1日 1時00分～平成20年9月1日 0時00分



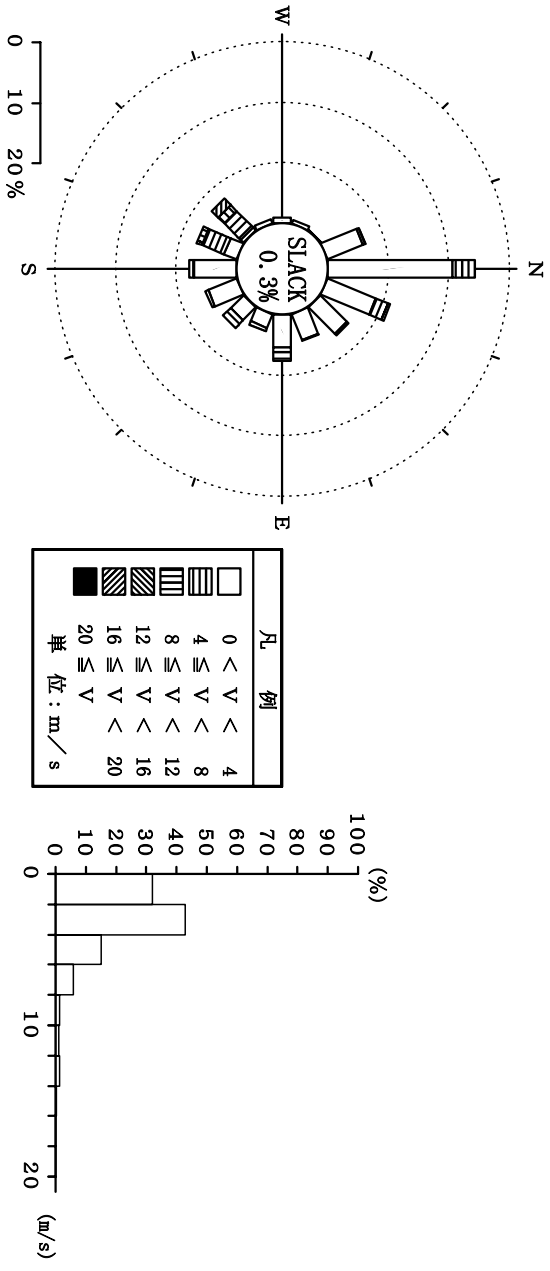
方位	m/s < 2.0	2.0 ≤ 4.0	4.0 ≤ 6.0	6.0 ≤ 8.0	8.0 ≤ 10.0	10.0 ≤ 12.0	12.0 ≤ 14.0	14.0 ≤ 16.0	16.0 ≤ 18.0	18.0 ≤ 20.0	合計
—	0	—	—	—	—	—	—	—	—	—	0
N	18	79	2	0	0	0	0	0	0	0	99
	2.4	10.6	0.3	—	—	—	—	—	—	—	13.3
NNE	10	43	30	3	1	0	0	0	0	0	87
	1.3	5.8	4.0	0.4	0.1	—	—	—	—	—	11.7
NE	13	27	5	1	0	0	0	0	0	0	46
	1.7	3.6	0.7	0.1	—	—	—	—	—	—	6.2
ENE	13	14	1	0	0	0	0	0	0	0	28
	1.7	1.9	0.1	—	—	—	—	—	—	—	3.8
E	10	18	9	2	1	0	0	0	0	0	40
	1.3	2.4	1.2	0.3	0.1	—	—	—	—	—	5.4
ESE	7	11	4	2	0	0	0	0	0	0	24
	0.9	1.5	0.5	0.3	—	—	—	—	—	—	3.2
SE	7	5	14	1	0	0	0	0	0	0	27
	0.9	0.7	1.9	0.1	—	—	—	—	—	—	3.6
SSE	11	19	2	1	0	0	0	0	0	0	33
	1.5	2.6	0.3	0.1	—	—	—	—	—	—	4.4
S	15	48	17	4	1	0	0	0	0	0	85
	2.0	6.5	2.3	0.5	0.1	—	—	—	—	—	11.4
SSW	8	18	42	39	38	11	0	0	0	0	156
	1.1	2.4	5.6	5.2	5.1	1.5	—	—	—	—	21.0
SW	2	14	16	27	23	1	0	0	0	0	83
	0.3	1.9	2.2	3.6	3.1	0.1	—	—	—	—	11.2
WSW	1	6	2	0	0	0	0	0	0	0	9
	0.1	0.8	0.3	—	—	—	—	—	—	—	1.2
W	2	0	0	0	0	0	0	0	0	0	2
	0.3	—	—	—	—	—	—	—	—	—	0.3
WNNW	1	0	0	0	0	0	0	0	0	0	1
	0.1	—	—	—	—	—	—	—	—	—	0.1
NW	0	1	0	0	0	0	0	0	0	0	1
	—	0.1	—	—	—	—	—	—	—	—	0.1
NNW	5	18	0	0	0	0	0	0	0	0	23
	0.7	2.4	—	—	—	—	—	—	—	—	3.1
合計	123	321	144	80	64	12	0	0	0	0	744
	16.5	43.1	19.4	10.8	8.6	1.6	—	—	—	—	100.0

欠測回数： 0
測得率： 100.0%

(沿岸気象観測システム、観測局：行徳より作成)

資料2(3) 平均風向・風速出現頻度分布(8月)

解析期間：平成20年9月1日 1時00分～平成20年10月1日 0時00分



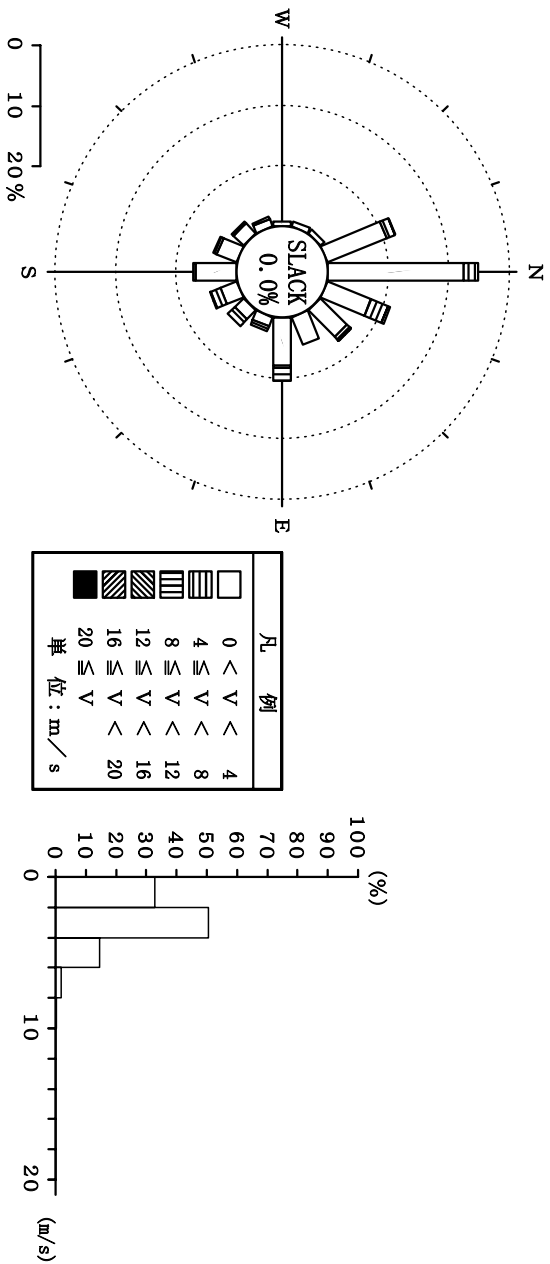
方位	m/s < 2.0	2.0 ≤ 4.0	4.0 ≤ 6.0	6.0 ≤ 8.0	8.0 ≤ 10.0	10.0 ≤ 12.0	12.0 ≤ 14.0	14.0 ≤ 16.0	16.0 ≤ 18.0	18.0 ≤ 20.0	合計
—	2										2
N	34	95	23	0	0	0	0	0	0	0	152
	0.3										0.3
NNE	5.4	15.2	3.7	—	—	—	—	—	—	—	24.3
	20	34	12	4	0	0	0	0	0	0	70
NE	3.2	5.4	1.9	0.6	—	—	—	—	—	—	11.2
	29	10	1	1	0	0	0	0	0	0	41
ENE	4.6	1.6	0.2	0.2	—	—	—	—	—	—	6.6
	24	5	1	0	0	0	0	0	0	0	30
E	3.8	0.8	0.2	—	—	—	—	—	—	—	4.8
	10	24	9	5	0	0	0	0	0	0	48
ESE	1.6	3.8	1.4	0.8	—	—	—	—	—	—	7.7
	4	11	4	0	0	0	0	0	0	0	19
SE	0.6	1.8	0.6	—	—	—	—	—	—	—	3.0
	9	10	10	1	0	0	0	0	0	0	30
SSE	1.4	1.6	1.6	0.2	—	—	—	—	—	—	4.8
	17	14	4	0	0	0	0	0	0	0	35
S	2.7	2.2	0.6	—	—	—	—	—	—	—	5.6
	19	25	5	0	0	0	0	0	0	0	49
SSW	3.0	4.0	0.8	—	—	—	—	—	—	—	7.8
	3	11	17	8	5	1	0	0	0	0	45
SW	0.5	1.8	2.7	1.3	0.8	0.2	—	—	—	—	7.2
	2	2	7	17	3	6	8	1	0	0	46
WSW	0.3	0.3	1.1	2.7	0.5	1.0	1.3	0.2	—	—	7.4
	4	1	0	0	0	0	0	0	0	0	5
W	0.6	0.2	—	—	—	—	—	—	—	—	0.8
	6	0	0	0	0	0	0	0	0	0	6
WNNW	1.0	—	—	—	—	—	—	—	—	—	1.0
	4	0	0	0	0	0	0	0	0	0	4
NW	0.6	—	—	—	—	—	—	—	—	—	0.6
	1	0	0	0	0	0	0	0	0	0	1
NNW	0.2	—	—	—	—	—	—	—	—	—	0.2
	14	26	2	0	0	0	0	0	0	0	42
合計	202	268	95	36	8	7	8	1	0	0	625
	32.3	42.9	15.2	5.8	1.3	1.1	1.3	0.2	—	—	100.0

欠測回数： 95
 測得率： 86.8%

(沿岸気象観測システム、観測局：行徳より作成)

資料2(4) 平均風向・風速出現頻度分布(9月)

解析期間：平成20年10月1日 1時00分～平成20年11月1日 0時00分



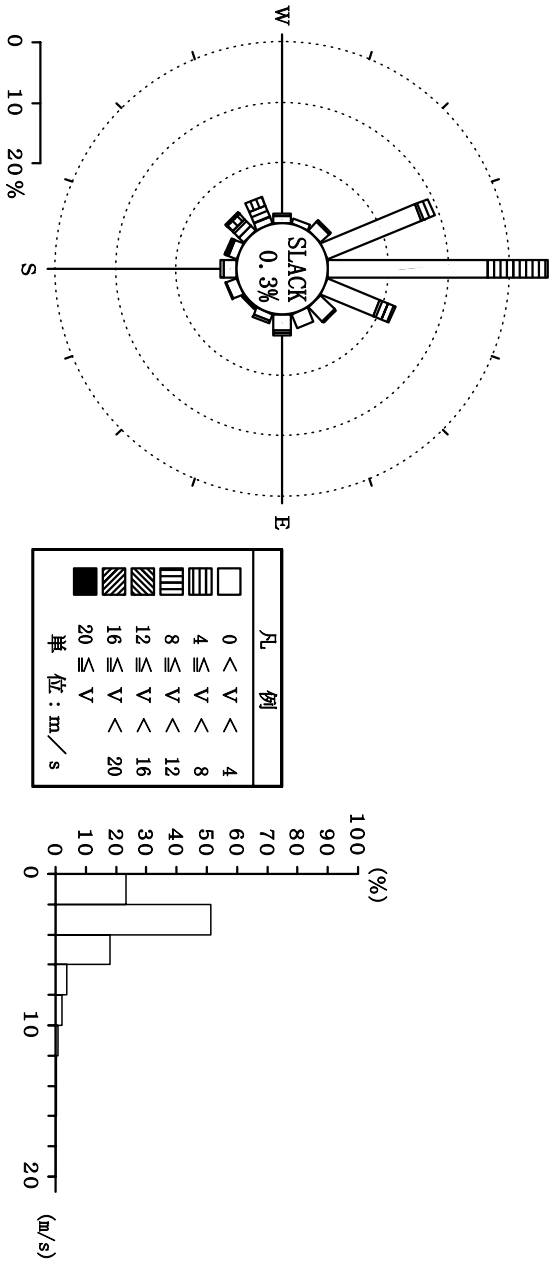
方位	m/s < 2.0	2.0 ≤ m/s < 4.0	4.0 ≤ m/s < 6.0	6.0 ≤ m/s < 8.0	8.0 ≤ m/s < 10.0	10.0 ≤ m/s < 12.0	12.0 ≤ m/s < 14.0	14.0 ≤ m/s < 16.0	16.0 ≤ m/s < 18.0	18.0 ≤ m/s < 20.0	合計
—	0	—	—	—	—	—	—	—	—	—	0
N	50	117	18	0	0	0	0	0	0	0	185
NNE	6.7	15.7	2.4	—	—	—	—	—	—	—	24.9
NNE	15	43	21	5	0	0	0	0	0	0	84
NE	2.0	5.8	2.8	0.7	—	—	—	—	—	—	11.3
NE	26	20	6	0	1	0	0	0	0	0	53
ENE	3.5	2.7	0.8	—	0.1	—	—	—	—	—	7.1
ENE	25	11	—	0	0	0	0	0	0	0	36
E	3.4	1.5	—	—	—	—	—	—	—	—	4.8
E	14	45	17	2	0	0	0	0	0	0	78
ESE	1.9	6.0	2.3	0.3	—	—	—	—	—	—	10.5
ESE	4	8	7	0	0	0	0	0	0	0	19
SE	0.5	1.1	0.9	—	—	—	—	—	—	—	2.6
SE	7	9	9	3	0	0	0	0	0	0	28
SSE	0.9	1.2	1.2	0.4	—	—	—	—	—	—	3.8
SSE	8	14	12	—	0.1	—	—	—	—	—	35
S	1.1	1.9	1.6	—	—	—	—	—	—	—	4.7
S	26	24	2	1	0	0	0	0	0	0	53
SSW	3.5	3.2	0.3	0.1	—	—	—	—	—	—	7.1
SSW	8	19	3	0	—	—	—	—	—	—	30
SSW	1.1	2.6	0.4	—	—	—	—	—	—	—	4.0
SW	12	6	1	2	0	0	0	0	0	0	21
WSW	1.6	0.8	0.1	0.3	—	—	—	—	—	—	2.8
WSW	7	3	3	0	0	0	0	0	0	0	13
W	0.9	0.4	0.4	—	—	—	—	—	—	—	1.7
W	4	2	0	0	0	0	0	0	0	0	6
W	0.5	0.3	—	—	—	—	—	—	—	—	0.8
WNNW	7	—	0	0	0	0	0	0	0	0	7
WNNW	0.9	—	—	—	—	—	—	—	—	—	0.9
NW	6	1	0	0	0	0	0	0	0	0	7
NW	0.8	0.1	—	—	—	—	—	—	—	—	0.9
NNW	26	53	10	—	—	—	—	—	—	—	89
NNW	3.5	7.1	1.3	—	—	—	—	—	—	—	12.0
合計	245	375	109	13	2	0	0	0	0	0	744
合計	32.9	50.4	14.7	1.7	0.3	—	—	—	—	—	100.0

欠測回数： 0
 測得率： 100.0%

(沿岸気象観測システム、観測局：行徳より作成)

資料2(5) 平均風向・風速出現頻度分布(10月)

解析期間：平成20年11月1日 1時00分～平成20年12月1日 0時00分



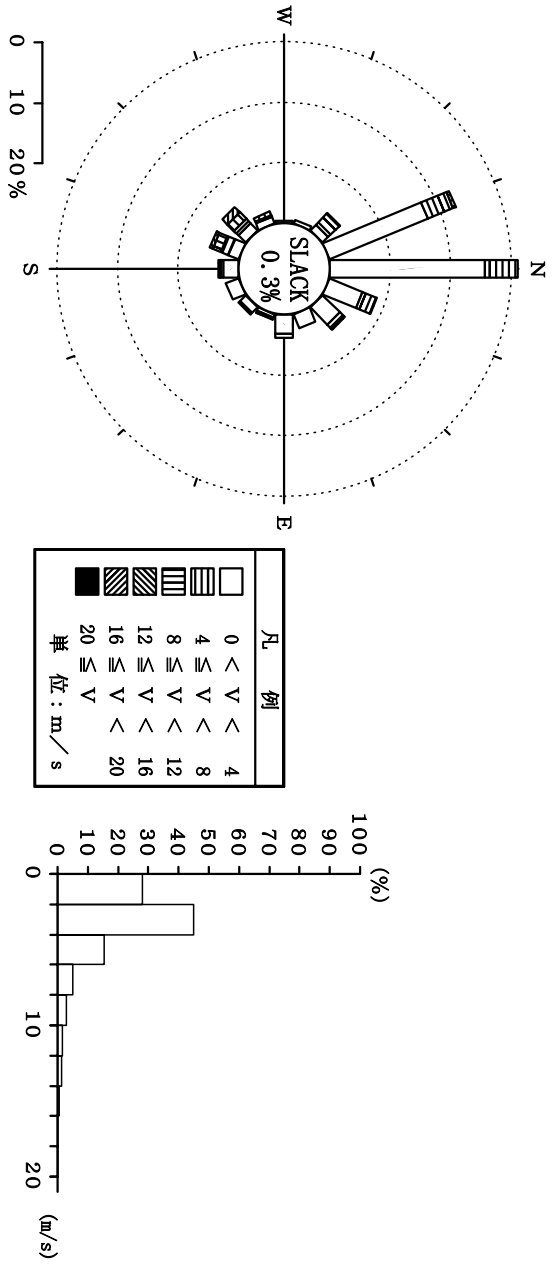
方位	m/s	0.0 ≤	2.0 ≤	4.0 ≤	6.0 ≤	8.0 ≤	10.0 ≤	12.0 ≤	14.0 ≤	16.0 ≤	18.0 ≤	20.0 ≤	合計
—		2	0.3										2
N		36	154	67	5	0	0	0	0	0	0	0	262
		5.0	21.4	9.3	0.7	-	-	-	-	-	-	-	36.4
NNE		12	56	18	2	0	0	0	0	0	0	0	88
		1.7	7.8	2.5	0.3	-	-	-	-	-	-	-	12.2
NE		13	11	2	0	0	0	0	0	0	0	0	26
		1.8	1.5	0.3	-	-	-	-	-	-	-	-	3.6
ENE		17	1	0	0	0	0	0	0	0	0	0	18
		2.4	0.1	-	-	-	-	-	-	-	-	-	2.5
E		4	15	6	0	0	0	0	0	0	0	0	25
		0.6	2.1	0.8	-	-	-	-	-	-	-	-	3.5
ESE		2	7	1	1	0	0	0	0	0	0	0	11
		0.3	1.0	0.1	0.1	-	-	-	-	-	-	-	1.5
SE		0	2	1	0	0	0	0	0	0	0	0	3
		-	0.3	0.1	-	-	-	-	-	-	-	-	0.4
SSE		8	5	1	0	0	0	0	0	0	0	0	14
		1.1	0.7	0.1	-	-	-	-	-	-	-	-	1.9
S		8	7	4	0	0	0	0	0	0	0	0	19
		1.1	1.0	0.6	-	-	-	-	-	-	-	-	2.6
SSW		8	2	2	1	2	0	0	0	0	0	0	15
		1.1	0.3	0.3	0.1	0.3	-	-	-	-	-	-	2.1
SW		5	4	4	6	4	5	1	1	1	0	0	30
		0.7	0.6	0.6	0.8	0.6	0.7	0.1	0.1	0.1	-	-	4.2
WSW		6	3	4	10	10	1	0	0	0	0	0	34
		0.8	0.4	0.6	1.4	1.4	0.1	-	-	-	-	-	4.7
W		4	5	2	0	0	0	0	0	0	0	0	11
		0.6	0.7	0.3	-	-	-	-	-	-	-	-	1.5
WNW		3	4	0	0	0	0	0	0	0	0	0	7
		0.4	0.6	-	-	-	-	-	-	-	-	-	1.0
NW		7	7	2	1	0	0	0	0	0	0	0	17
		1.0	1.0	0.3	0.1	-	-	-	-	-	-	-	2.4
NNW		35	86	16	1	0	0	0	0	0	0	0	138
		4.9	11.9	2.2	0.1	-	-	-	-	-	-	-	19.2
合計		170	369	130	27	16	6	1	1	1	0	0	720
		23.6	51.3	18.1	3.8	2.2	0.8	0.1	0.1	0.1	-	-	100.0

欠測回数：0
測得率：100.0%

(沿岸気象観測システム、観測局：行徳より作成)

資料2(6) 平均風向・風速出現頻度分布 (11月)

解析期間：平成20年12月1日 1時00分～平成21年1月1日 0時00分



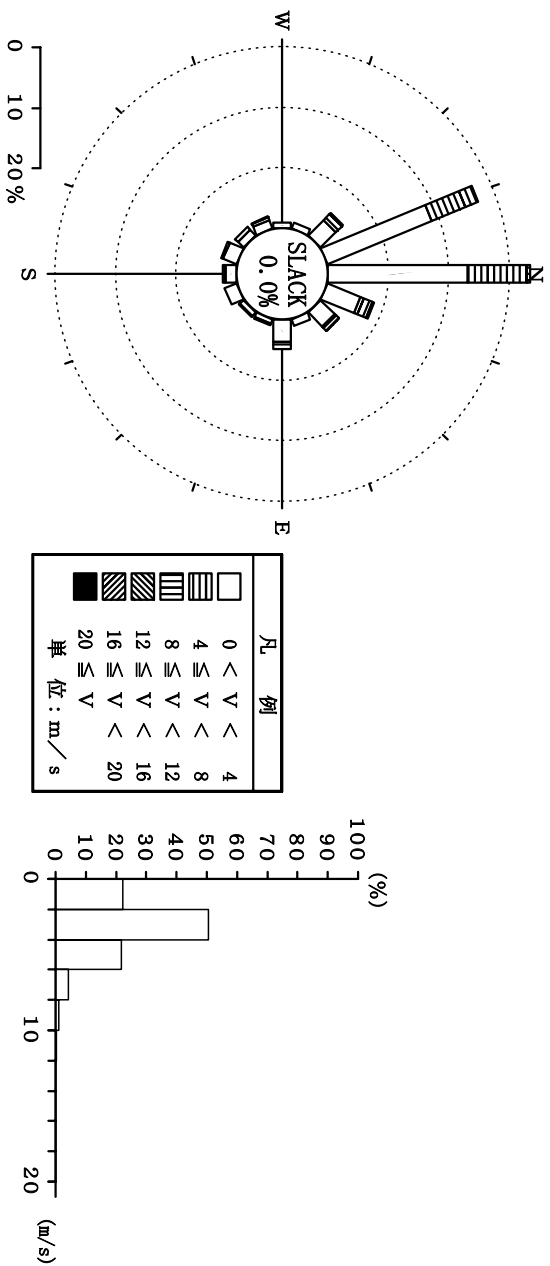
方位	m/s < 2.0	2.0 ≤ m/s < 4.0	4.0 ≤ m/s < 6.0	6.0 ≤ m/s < 8.0	8.0 ≤ m/s < 10.0	10.0 ≤ m/s < 12.0	12.0 ≤ m/s < 14.0	14.0 ≤ m/s < 16.0	16.0 ≤ m/s < 18.0	18.0 ≤ m/s < 20.0	合計
—	2										2
N	62	129	38	2	0	0	0	0	0	0	231
NNE	8.3	17.3	5.1	0.3	—	—	—	—	—	—	31.0
NNE	14	30	12	6	1	0	0	0	0	0	63
NE	1.9	4.0	1.6	0.8	0.1	—	—	—	—	—	8.5
NE	16	14	6	1	1	0	0	0	0	0	38
ENE	2.2	1.9	0.8	0.1	0.1	—	—	—	—	—	5.1
ENE	19	—	0	—	0	0	0	0	0	0	19
ENE	2.6	—	—	—	—	—	—	—	—	—	2.6
E	10	14	5	0	0	0	0	0	0	0	29
E	1.3	1.9	0.7	—	—	—	—	—	—	—	3.9
ESE	2	2	3	0	0	0	0	0	0	0	7
ESE	0.3	0.3	0.4	—	—	—	—	—	—	—	0.9
SE	7	3	3	0	0	0	0	0	0	0	13
SE	0.9	0.4	0.4	—	—	—	—	—	—	—	1.7
SSE	11	6	0	—	—	—	—	—	—	—	17
SSE	1.5	0.8	—	—	—	—	—	—	—	—	2.3
S	12	7	2	2	2	0	0	0	0	0	25
S	1.6	0.9	0.3	0.3	0.3	—	—	—	—	—	3.4
SSW	6	8	5	5	5	5	3	1	0	0	38
SSW	0.8	1.1	0.7	0.7	0.7	0.7	0.4	0.1	—	—	5.1
SW	10	3	1	7	4	6	6	3	0	0	40
WSW	1.3	0.4	0.1	0.9	0.5	0.8	0.8	0.4	—	—	5.4
WSW	7	2	1	1	4	1	0	0	0	0	16
WSW	0.9	0.3	0.1	0.1	0.5	0.1	—	—	—	—	2.2
W	0	3	0	0	0	0	0	0	0	0	3
W	—	0.4	—	—	—	—	—	—	—	—	0.4
WNNW	4	1	0	0	0	0	0	0	0	0	5
WNNW	0.5	0.1	—	—	—	—	—	—	—	—	0.7
NW	4	6	12	7	1	0	0	0	0	0	30
NW	0.5	0.8	1.6	0.9	0.1	—	—	—	—	—	4.0
NNW	24	107	27	6	4	0	0	0	0	0	168
NNW	3.2	14.4	3.6	0.8	0.5	—	—	—	—	—	22.6
合計	210	335	115	37	22	12	9	4	0	0	744
合計	28.2	45.0	15.5	5.0	3.0	1.6	1.2	0.5	—	—	100.0

欠測回数： 0
測得率： 100.0%

(沿岸気象観測システム、観測局：行徳より作成)

資料2(7) 平均風向・風速出現頻度分布 (12月)

解析期間：平成21年1月1日 1時00分～平成21年2月1日 0時00分



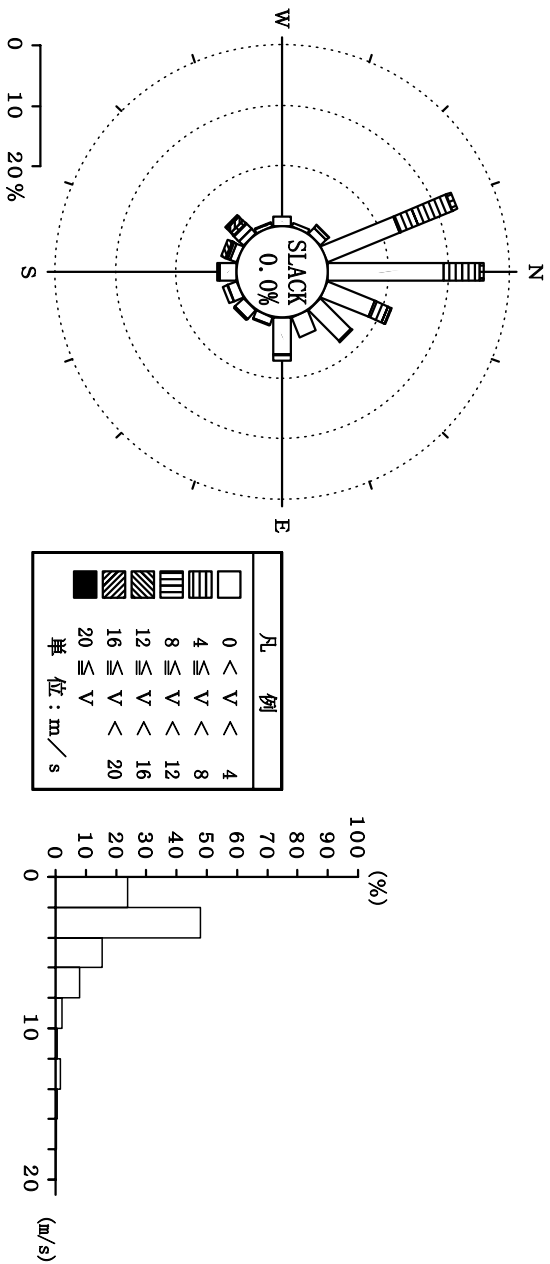
方位	m/s < 2.0	2.0 ≤ m/s < 4.0	4.0 ≤ m/s < 6.0	6.0 ≤ m/s < 8.0	8.0 ≤ m/s < 10.0	10.0 ≤ m/s < 12.0	12.0 ≤ m/s < 14.0	14.0 ≤ m/s < 16.0	16.0 ≤ m/s < 18.0	18.0 ≤ m/s < 20.0	合計
—	0	—	—	—	—	—	—	—	—	—	0
N	37	135	63	10	3	1	0	0	0	0	249
NNE	5.0	18.1	8.5	1.3	0.4	0.1	—	—	—	—	33.5
NNE	13	31	15	1	1	1	0	0	0	0	62
NE	1.7	4.2	2.0	0.1	0.1	0.1	—	—	—	—	8.3
NE	11	14	1	5	1	0	0	0	0	0	32
ENE	1.5	1.9	0.1	0.7	0.1	—	—	—	—	—	4.3
ENE	7	2	0	0	0	0	0	0	0	0	9
ENE	0.9	0.3	—	—	—	—	—	—	—	—	1.2
E	12	16	8	0	0	0	0	0	0	0	36
E	1.6	2.2	1.1	—	—	—	—	—	—	—	4.8
ESE	4	2	2	0	0	0	0	0	0	0	8
ESE	0.5	0.3	0.3	—	—	—	—	—	—	—	1.1
SE	5	2	1	0	0	0	0	0	0	0	8
SE	0.7	0.3	0.1	—	—	—	—	—	—	—	1.1
SSE	10	6	0	0	0	0	0	0	0	0	16
SSE	1.3	0.8	—	—	—	—	—	—	—	—	2.2
S	5	9	3	0	0	0	0	0	0	0	17
S	0.7	1.2	0.4	—	—	—	—	—	—	—	2.3
SSW	3	15	3	0	0	0	0	0	0	0	21
SSW	0.4	2.0	0.4	—	—	—	—	—	—	—	2.8
SW	7	3	3	2	0	0	0	0	0	0	15
SW	0.9	0.4	0.4	0.3	0	—	—	—	—	—	2.0
WSW	8	3	2	2	1	0	0	0	0	0	16
WSW	1.1	0.4	0.3	0.3	0.1	—	—	—	—	—	2.2
W	4	3	0	0	0	0	0	0	0	0	7
W	0.5	0.4	—	—	—	—	—	—	—	—	0.9
WNNW	3	5	0	0	0	0	0	0	0	0	8
WNNW	0.4	0.7	—	—	—	—	—	—	—	—	1.1
NW	12	15	8	2	2	0	0	0	0	0	39
NW	1.6	2.0	1.1	0.3	0.3	—	—	—	—	—	5.2
NNW	24	115	52	10	0	0	0	0	0	0	201
NNW	3.2	15.5	7.0	1.3	—	—	—	—	—	—	27.0
合計	165	376	161	32	8	2	0	0	0	0	744
合計	22.2	50.5	21.6	4.3	1.1	0.3	—	—	—	—	100.0

欠測回数： 0
 測得率： 100.0%

(沿岸気象観測システム、観測局：行徳より作成)

資料2(8) 平均風向・風速出現頻度分布 (1月)

解析期間：平成21年2月1日 1時00分～平成21年3月1日 0時00分



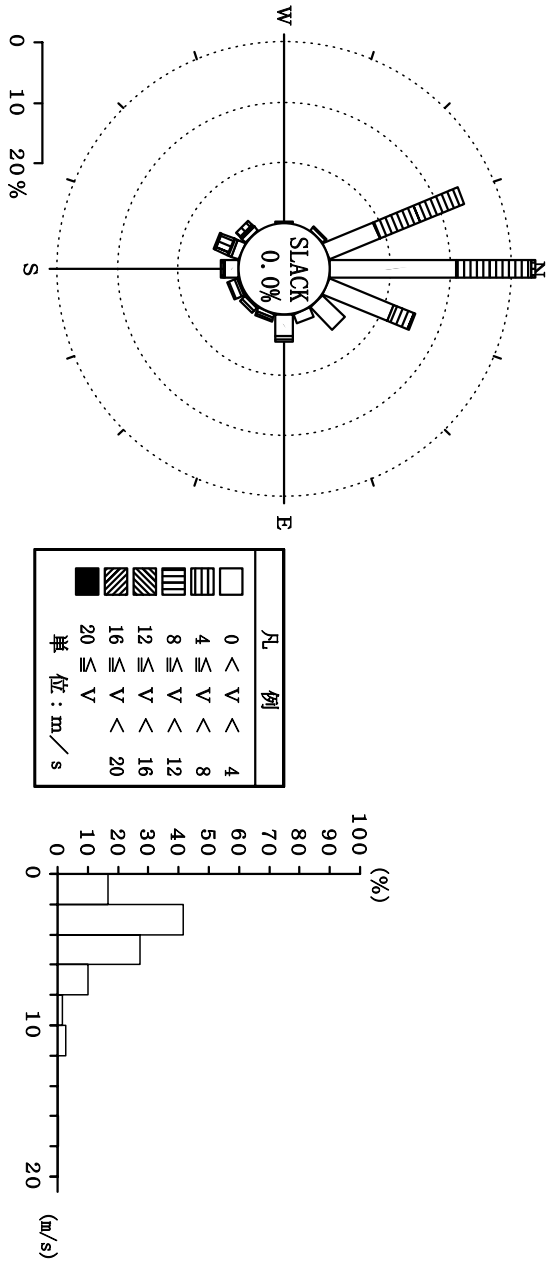
方位	m/s	0.0 ≤ < 2.0	2.0 ≤ < 4.0	4.0 ≤ < 6.0	6.0 ≤ < 8.0	8.0 ≤ < 10.0	10.0 ≤ < 12.0	12.0 ≤ < 14.0	14.0 ≤ < 16.0	16.0 ≤ < 18.0	18.0 ≤ < 20.0	合計
—	—	0	—	—	—	—	—	—	—	—	—	0
N	36	93	30	10	4	0	0	0	0	0	0	173
	5.4	13.8	4.5	1.5	0.6	—	—	—	—	—	—	25.7
NNE	7	50	16	3	1	0	0	0	0	0	0	77
	1.0	7.4	2.4	0.4	0.1	—	—	—	—	—	—	11.5
NE	21	27	2	0	0	0	0	0	0	0	0	50
	3.1	4.0	0.3	—	—	—	—	—	—	—	—	7.4
ENE	16	8	—	0	0	0	0	0	0	0	0	24
	2.4	1.2	—	—	—	—	—	—	—	—	—	3.6
E	12	29	6	1	0	0	0	0	0	0	0	48
	1.8	4.3	0.9	0.1	—	—	—	—	—	—	—	7.1
ESE	2	7	0	1	0	0	0	0	0	0	0	10
	0.3	1.0	—	0.1	—	—	—	—	—	—	—	1.5
SE	7	6	0	2	0	0	0	0	0	0	0	15
	1.0	0.9	—	0.3	—	—	—	—	—	—	—	2.2
SSE	6	5	5	1	0	0	0	0	0	0	0	17
	0.9	0.7	0.7	0.1	—	—	—	—	—	—	—	2.5
S	6	13	2	0	0	0	0	0	0	0	0	21
	0.9	1.9	0.3	—	—	—	—	—	—	—	—	3.1
SSW	3	5	2	1	1	6	0	0	0	0	0	19
	0.4	0.7	0.3	0.1	0.1	0.9	—	—	—	—	—	2.8
SW	3	4	4	5	2	4	3	2	2	0	0	29
	0.4	0.6	0.6	0.7	0.3	0.3	0.6	0.4	0.3	—	—	4.3
WSW	1	3	0	0	1	0	0	0	0	0	0	5
	0.1	0.4	—	—	0.1	—	—	—	—	—	—	0.7
W	7	4	0	0	0	0	0	0	0	0	0	11
	1.0	0.6	—	—	—	—	—	—	—	—	—	1.6
WNNW	1	3	0	0	0	0	0	0	0	0	0	4
	0.1	0.4	—	—	—	—	—	—	—	—	—	0.6
NW	5	4	3	1	0	0	0	0	0	0	0	13
	0.7	0.6	0.4	0.1	—	—	—	—	—	—	—	1.9
NNW	27	60	34	29	6	0	0	0	0	0	0	156
	4.0	8.9	5.1	4.3	0.9	—	—	—	—	—	—	23.2
合計	160	321	104	54	15	3	10	3	2	0	0	672
	23.8	47.8	15.5	8.0	2.2	0.4	1.5	0.4	0.3	—	—	100.0

欠測回数： 0
 測得率： 100.0%

(沿岸気象観測システム、観測局：行徳より作成)

資料2(9) 平均風向・風速出現頻度分布(2月)

解析期間：平成21年3月1日 1時00分～平成21年3月14日 0時00分



方位	m/s < 2.0	2.0 ≤ m/s < 4.0	4.0 ≤ m/s < 6.0	6.0 ≤ m/s < 8.0	8.0 ≤ m/s < 10.0	10.0 ≤ m/s < 12.0	12.0 ≤ m/s < 14.0	14.0 ≤ m/s < 16.0	16.0 ≤ m/s < 18.0	18.0 ≤ m/s < 20.0	合計
—	0	—	—	—	—	—	—	—	—	—	0
N	12	53	28	11	2	0	0	0	0	0	106
	3.8	17.0	9.0	3.5	0.6	—	—	—	—	—	34.0
NNE	8	28	12	0	0	0	0	0	0	0	48
	2.6	9.0	3.8	—	—	—	—	—	—	—	15.4
NE	9	7	0	0	0	0	0	0	0	0	16
	2.9	2.2	—	—	—	—	—	—	—	—	5.1
ENE	3	2	0	0	0	0	0	0	0	0	5
	1.0	0.6	—	—	—	—	—	—	—	—	1.6
E	4	7	3	0	0	0	0	0	0	0	14
	1.3	2.2	1.0	—	—	—	—	—	—	—	4.5
ESE	1	1	2	0	0	0	0	0	0	0	4
	0.3	0.3	0.6	—	—	—	—	—	—	—	1.3
SE	0	1	0	3	0	0	0	0	0	0	4
	—	0.3	—	1.0	—	—	—	—	—	—	1.3
SSE	0	1	5	0	0	0	0	0	0	0	6
	—	0.3	1.6	—	—	—	—	—	—	—	1.9
S	2	5	1	0	0	0	0	0	0	0	9
	0.6	1.6	0.3	—	—	—	—	—	—	—	2.9
SSW	2	2	2	0	2	5	0	0	1	0	14
	0.6	0.6	0.6	—	0.6	1.6	—	—	0.3	—	4.5
SW	3	0	1	0	1	2	0	0	0	0	7
	1.0	—	0.3	—	0.3	0.6	—	—	—	—	2.2
WSW	0	0	0	0	0	0	0	0	0	0	0
	—	—	—	—	—	—	—	—	—	—	—
W	1	0	0	0	0	0	0	0	0	0	1
	0.3	—	—	—	—	—	—	—	—	—	0.3
WNNW	0	0	0	0	0	0	0	0	0	0	0
	—	—	—	—	—	—	—	—	—	—	—
NW	0	2	1	0	0	0	0	0	0	0	3
	—	0.6	0.3	—	—	—	—	—	—	—	1.0
NNW	7	21	30	17	0	0	0	0	0	0	75
	2.2	6.7	9.6	5.4	—	—	—	—	—	—	24.0
合計	52	130	85	31	5	8	0	0	1	0	312
	16.7	41.7	27.2	9.9	1.6	2.6	—	—	0.3	—	100.0

欠測回数：0
測得率：100.0%

(沿岸気象観測システム、観測局：行徳より作成)

資料2(10) 平均風向・風速出現頻度分布(3月)

観測日:
08/6/1

観測局:
行徳

作成日:
09/03/31

時刻	平均風向		平均風速		最大瞬間		気温	最高気温	最低気温	相対湿度	時間雨量	日積算雨量	日照時間	日積算日照時間	時間日射量	日積算日射量	現地気圧	海面気圧
	(16方位)		m/s		m/s													
	正時瞬間	正時瞬間	前1時間	前1時間	前1時間	前1時間												
1:00 NNW	2.5	5.7 NNW	0.2216	14.1	14.2	14.1	94	0	0	0	0	0	0	0	0	0	1010.3	1012
2:00 N	3.2	6 N	1.3050	14.2	14.3	14.1	93	0	0	0	0	0	0	0	0	0	1010.2	1011.9
3:00 NN	3.1	5.5 N	2.3610	14.4	14.2	14.4	94	0	0	0	0	0	0	0	0	0	1010.4	1012.1
4:00 NNW	2.4	4.9 NNW	3.0747	13.9	14	13.9	94	0	0	0	0	0	0	0	0	0	1010.9	1012.6
5:00 N	2	3.9 NNW	4.4306	14.2	14.2	13.9	92	0	0	0	0	0	0	0.02	0.02	1011.4	1013.1	
6:00 N	2.2	4.4 NNW	5.1135	14.8	14.8	14.2	88	0	0	0.42	0.42	0.35	0.37	1012	1012.7	0	1014.4	1013.2
7:00 N	2.4	4 N	6.4404	16.5	16.5	14.7	80	0	0	0.95	1.37	1.07	1.43	1012.8	1014.5	0	1015.2	1016.9
8:00 N	1.7	4.4 N	7.0401	18.3	18.5	16.5	72	0	0	0.65	2.02	1.86	3.29	1013.2	1014.9	0	1016.2	1018.9
9:00 N	0.9	3.3 N	8.1217	18.9	19.7	18	69	0	0	1	3.02	1.93	5.22	1013.4	1015.1	0	1016.8	1019.6
10:00 S	1.8	3.9 S	9.1439	19.2	19.4	18.1	70	0	0	1	4.02	3.03	8.26	1013.5	1015.2	0	1017.4	1018.3
11:00 SSW	4.5	6.3 SSW	10.2955	18.3	19.6	18	74	0	0	1	5.02	3.38	11.63	1013.7	1015.4	0	1018.1	1016.1
12:00 SSW	3.7	5.5 SSW	11.0917	19.7	19.8	18.3	69	0	0	1	6.02	3.52	15.15	1013.3	1015	0	1018.9	1015.9
13:00 SSW	3.2	4.9 SSW	12.2251	20.6	20.6	19.5	65	0	0	1	7.02	3.27	18.52	1012.9	1014.6	0	1019.7	1014.9
14:00 SW	2.3	4.1 SW	13.0100	21.5	21.5	20.5	62	0	0	0.96	7.99	2.5	21.03	1012.9	1014.6	0	1020.5	1014.2
15:00 SSW	3.3	4.1 SSW	14.5130	22	22.2	21.4	63	0	0	1	8.99	2.5	23.53	1012.9	1014.6	0	1021.3	1014.7
16:00 SSW	4.8	6.5 SSW	15.5544	21.7	22.6	21.6	66	0	0	1	9.99	2.07	26.6	1013.2	1014.9	0	1022.1	1015.1
17:00 SSW	6.6	8.6 SSW	16.5502	20.9	21.8	20.7	82	0	0	0.46	10.45	1.01	26.61	1013.6	1015.3	0	1022.9	1015.3
18:00 SW	7.6	10 SW	17.4238	20.7	21	20.4	81	0	0	0	10.45	0.39	27	1014.6	1016.3	0	1023.7	1016.1
19:00 SW	7.5	10 SW	18.4946	20.4	20.6	20.2	76	0	0	0	10.45	0.05	27.05	1015.2	1016.9	0	1024.5	1016.9
20:00 S	3.8	10.3 SW	19.0707	19.8	20.5	19.8	82	0	0	0	10.45	0	27.05	1015.7	1017.4	0	1025.3	1017.4
21:00 S	4.7	8.3 S	20.1041	19.5	19.8	19.5	82	0	0	0	10.45	0	27.05	1016.5	1018.2	0	1026.1	1018.2
22:00 SSW	5.3	7.8 SSW	21.2204	19.6	19.7	19.4	85	0	0	0	10.45	0	27.05	1016.7	1018.4	0	1026.9	1018.4
23:00 SSW	3.2	6.5 SSW	22.0401	19.4	19.6	19.3	87	0	0	0	10.45	0	27.05	1016.2	1017.5	0	1027.7	1018.4
24:00:00 SSW	4.7	6.3 S	23.4516	19.3	19.5	19.1	87	0	0	0	10.45	0	27.05	1016.1	1017.8	0	1028.5	1018.4
平均		3.6				18.3		79									1013.4	1015.1
最高		8	10.3 SW			22.6		94									1016.7	1018.4
起時	19:10:00	19:07:07				15:24:00		4:27:00					22:00:00				0.10:00	0:00:00
最低						13.9		60									1010	1011.7
起時						4:30:00		15:06:00									0.41:00	0.41:00
積算								0					10.45		27.05			

風向頻度(%)																	
NNE	NE	ENE	E	ESE	SE	SSE	S	SSW	SW	WSW	W	WNNW	NW	NNW	N	CALM	ERR
0	0	0	0	0	0	0.6	25.6	29.1	6.9	0	0	0	0	18	19.4	0	0

観測日:
08/6/2

観測局:
行徳

作成日:
09/03/31

時刻	平均風向		平均風速		最大瞬間		気温	最高気温	最低気温	相対湿度	時間雨量	日積算雨量	日照時間	日積算日照時間	時間日射量	日積算日射量	現地気圧	海面気圧
	(16方位)		m/s		m/s													
	正時瞬間	正時瞬間	前1時間	前1時間	前1時間	前1時間												
1:00 S	3.9	5.7 SSW	0.5745	19.1	19.4	19	89	0	0	0	0	0	0	0	0	0	1015.9	1017.6
2:00 S	3.1	5.7 SSW	1.1705	18.9	19.2	18.9	90	0	0	0	0	0	0	0	0	0	1016.1	1017.8
3:00 SSW	2.6	5.3 SSW	2.0104	18.9	19.1	18.9	91	0	0	0	0	0	0	0	0	0	1016.9	1018.6
4:00 SSE	1.8	3.4 SSW	3.2311	18.7	19	18.7	91	0	0	0	0	0	0	0	0	0	1017.2	1019.5
5:00 SSE	1.9	3.8 SSE	4.4842	18.8	18.8	18.7	91	0	0	0	0	0.01	0.01	1017.4	1019.1	0	1017.4	1019.1
6:00 SSE	1.6	3.7 SSE	5.1318	18.7	18.8	18.5	90	0	0	0	0	0	0	0.11	0.11	1017.5	1019.2	
7:00 S	2.5	4.3 SSE	6.3401	18.9	19	18.6	89	0	0	0	0	0	0.32	0.43	1018.5	1020.2		
8:00 S	2.5	3.9 S	7.1238	19.3	19.4	19	87	0	0	0	0	0	0.56	0.99	1018.6	1020.3		
9:00 S	1.5	3.3 S	8.2928	19.6	19.7	19.2	86	0	0	0	0	0	0.63	1.62	1018.2	1019.8		
10:00 S	0.9	2.3 SSW	9.2337	20.5	20.5	19.6	81	0	0	0	0	0	1.32	2.93	1018.7	1020.4		
11:00 S	2.4	3.3 SSW	10.5951	20.6	20.8	20.2	80	0	0	0	0	0	1.22	4.16	1018.9	1020.6		
12:00 S	2.5	4.5 SSW	11.0921	20.4	20.8	20.3	81	0	0	0	0	0	0.89	4.85	1018.7	1020.4		
13:00 SSW	2.5	4.6 SSW	12.2929	20.8	20.9	20.3	75	0	0	0	0	0	0.67	5.52	1018.9	1020.6		
14:00 SSW	3.2	6.5 SSW	13.5546	20.9	21.3	20.8	79	0	0	0	0	0	0.99	6.11	1019	1020.7		
15:00 SSW	4.5	6.4 SW	14.0123	20.3	20.9	20.3	83	0	0	0	0	0	0.36	6.47	1018.7	1020.4		
16:00 SW	5	6.7 SW	15.4427	20.3	20.4	20.1	85	0	0	0	0	0	0.29	6.77	1018.9	1020.6		
17:00 SSW	7	8.8 SSW	16.3643	19.7	20.3	19.7	90	0	0	0	0	0	0.26	7.02	1018.2	1019.9		
18:00 SSW	5.6	7.9 SSW	17.0132	19.9	19.9	19.7	81	0	0	0	0	0	0.15	7.17	1018.6	1020.3		
19:00 SSW	7.5	9.8 SSW	18.5159	19.6	19.9	19.5	92	0	0	0	0	0	0.7	7.21	1019	1020.7		
20:00 SSW	6.9	9.6 S	19.1311	18.8	18.6	18.7	78	0	0	0	0	0	0	7.2	1019.7	1021.4		
21:00 S	4.5	8.1 SSW	20.3055	18.4	18.8	18.4	79	0	0	0	0	0	0	7.2	1020	1021.7		
22:00 S	4.9	7.6 SSW	21.4653	18.1	18.6	18.1	82	0	0	0	0	0	0	7.2	1020	1021.7		
23:00 SSW	4.6	7.2 S	22.0606	17.2	18.2	17.2	89	1	1	0	0	0	7.2	1019.5	1021.2			
24:00:00 SSW	2.9	5.7 SSW	23.2904	17.1	17.4	17	89	1	2	0	0	0	7.2	1018.9	1020.6			
平均		3.6				19.3		85									1018.4	1020.1
最高		7.8	9.8 SSW			21.3		93									1020.2	1021.9
起時	19:10:00	18:57:59				13:30:00		3:56:00									21:06:00	21:06:00
最低						17.1		69									1018.8	1017.5
起時						23:51:00		19:36:00									1:37:00	1:37:00
積算								2					0		7.2			

風向頻度(%)																	
NNE	NE	ENE	E	ESE	SE	SSE	S	SSW	SW	WSW	W	WNNW	NW	NNW	N	CALM	ERR
0	0	0	0	0	0	11.1	30.5	45.1	13.1	0	0	0	0	0	0	0	0

観測日:
08/6/3

観測局:
行徳

作成日:
09/03/31

時刻	平均風向		平均風速		最大瞬間		気温	最高気温	最低気温	相対湿度	時間雨量	日積算雨量	日照時間	日積算日照時間	時間日射量	日積算日射量	現地気圧	海面気圧
	(16方位)		m/s		m/s													
	正時瞬間	正時瞬間	前1時間	前1時間	前1時間	前1時間												
1:00 S	1.6	3.4 SW	0.0726	16.8	17.4	16.7	91	2	2	0	0	0	0	0				

観測日:
08/6/13

観測局:
行徳

観測日:
09/03/31

時刻	平均風向			平均風速			最大瞬間			気温	最高気温	最低気温	相対湿度	時間雨量	日積算雨量	日照時間	日積算日照時間	時間日射量	日積算日射量	現地気圧	海面気圧			
	(16方位)			m/s			hPa																	
	風速	風向	起時	風速	風向	起時	風速	風向	起時															
正時瞬間	正時瞬間	前1時間	前1時間	正時瞬間	前1時間	前1時間	正時瞬間	前1時間	前1時間	正時瞬間	前1時間	前1時間	正時瞬間	前1時間	前1時間	正時瞬間	前1時間	前1時間	日界からの積算日射量	日界からの積算日射量	正時瞬間	正時瞬間		
1:00	NW	0.9	2.7	NNE	0.1844	17.6	17.8	17.3	63	0	0	0	0	0	0	0	0	0	1005.2	1006.9				
2:00	NW	1.1	2	NW	1.2851	17.5	17.6	17.3	62	0	0	0	0	0	0	0	0	0	1005.5	1007.2				
3:00	NW	0.3	1.9	NW	2.0014	17.7	17.8	17.4	68	0	0	0	0	0	0	0	0	0	1005.7	1007.4				
4:00	WSW	1.5	2	W	3.4828	17.7	17.8	17.6	68	0	0	0	0	0	0	0	0	0	1005.7	1007.9				
5:00	W	1.1	1.9	W	4.3304	17.9	18	17.5	66	0	0	0	0	0	0	0	0	0	1007	1008.7				
6:00	WSW	1.5	2.1	SW	5.5813	18.6	18.6	17.9	70	0	0	0.72	0.72	0.41	0.42	0.03	0.03	0.03	1007.6	1009.3				
7:00	SSW	2.3	3.9	SSW	6.4117	19.5	19.5	18.6	73	0	0	1	1.72	1.13	1.56	1.008	1.009	7	7	1008	1009.7			
8:00	S	2	4.2	S	7.4231	20	20	19.4	76	0	0	0.67	2.4	1.83	3.38	1006.6	1010.3	0	0	1007.2	1008.9			
9:00	S	1.5	3.6	S	8.1506	20.6	20.8	19.8	63	0	0	0.97	3.37	2.94	5.42	1008.8	1010.5	0	0	1007.2	1008.9			
10:00	S	2.5	4.7	S	9.4915	21.5	21.6	20.5	63	0	0	1	4.37	3	8.42	1008.7	1010.4	0	0	1007.2	1008.9			
11:00	SSW	4.7	6.6	SSW	10.5154	22.2	22.4	21.2	67	0	0	1	5.37	3.32	11.74	1008.2	1009.9	0	0	1007.2	1008.9			
12:00	SSW	5.9	7.9	SSW	11.4429	23	23	22	67	0	0	1	6.37	3.48	15.22	1007.8	1009.4	0	0	1007.2	1008.9			
13:00	SSW	9.2	10.5	SSW	12.4743	22.9	23.2	22.8	70	0	0	1	7.37	3.4	18.62	1007.2	1008.9	0.46	0.46	11.84	0.61	28.37	1007.1	1008.7
14:00	SSW	7.5	9.9	SSW	13.5931	23.7	23.7	22.9	68	0	0	1	8.37	3.12	21.74	1006.8	1008.4	0	0	11.84	0.12	28.49	1007.8	1009.5
15:00	SSW	7.1	9.8	SSW	14.3110	23.7	24	23.6	71	0	0	1	9.37	2.67	24.41	1006.7	1008.3	0	0	11.84	0	28.49	1008.3	1010
16:00	SSW	7.2	10.3	SSW	15.3231	23.5	24	23.4	74	0	0	1	10.37	2.02	26.43	1006.9	1008.5	0	0	11.84	0.28	28.49	1008.4	1010.1
17:00	SSW	7.4	9.6	SSW	16.5853	23.4	23.7	23.2	75	0	0	1	11.37	1.33	27.76	1007	1008.6	0	0	11.84	0.1	28.37	1007.1	1008.7
18:00	SSW	9.1	11.2	SSW	17.5916	23	23.4	22.8	78	0	0	0.46	11.84	0.61	28.37	1007.1	1008.7	0	0	11.84	0.12	28.49	1007.8	1009.5
19:00	SSW	8.3	11.3	SSW	18.0041	22.3	22.9	22.3	83	0	0	0	11.84	0	28.49	1008.3	1010	0	0	11.84	0	28.49	1008.3	1010
20:00	SSW	6.8	11.4	SSW	19.0730	22.2	22.4	22	87	0	0	0	11.84	0	28.49	1008.3	1010	0	0	11.84	0	28.49	1008.3	1010
21:00	SSW	7.8	10	SSW	20.4951	21.7	22.2	21.7	88	0	0	0	11.84	0	28.49	1008.4	1010.1	0	0	11.84	0	28.49	1008.4	1010.1
22:00	SSW	7.1	9.8	SSW	21.9055	21.6	21.8	21.5	91	0	0	0	11.84	0	28.49	1008.2	1009.9	0	0	11.84	0	28.49	1008.2	1009.9
23:00	SSW	7.2	9.8	SSW	23.4206	21.5	21.7	21.4	91	0	0	0	11.84	0	28.49	1008.1	1009.8	0	0	11.84	0	28.49	1008.1	1009.8
24:00:00	SW	6.3	9.2	SSW	23.2423	21.6	21.7	21.4	91	0	0	0	11.84	0	28.49	1007.8	1009.5	0	0	11.84	0	28.49	1007.8	1009.5
平均		4.8				21			74										1007.3	1009				
最高		9.1	11.4	SSW					92										1008.9	1010.6				
起時	18:00:00	19:07:30			15:08:00				22:37:00										9:08:00	9:08:00				
最低					17.3				55										1005.1	1006.8				
起時					13:7:00				9:33:00										0.20:00	0.20:00				
積算									0						11.84		28.49							

風向頻度(%)

NNE	NE	ENE	E	ESE	SE	SSE	S	SSW	SW	WSW	W	WNW	NW	NNW	N	CALM	ERR
1.3	0	0	0	0	0	0	15.2	47.9	11.8	4.8	9	1.3	7.6	0.6	0	0	

観測日:
08/6/14

観測局:
行徳

観測日:
09/03/31

時刻	平均風向			平均風速			最大瞬間			気温	最高気温	最低気温	相対湿度	時間雨量	日積算雨量	日照時間	日積算日照時間	時間日射量	日積算日射量	現地気圧	海面気圧		
	(16方位)			m/s			hPa																
	風速	風向	起時	風速	風向	起時	風速	風向	起時														
正時瞬間	正時瞬間	前1時間	前1時間	正時瞬間	前1時間	前1時間	正時瞬間	前1時間	前1時間	正時瞬間	前1時間	前1時間	正時瞬間	前1時間	前1時間	正時瞬間	前1時間	前1時間	日界からの積算日射量	日界からの積算日射量	正時瞬間	正時瞬間	
1:00	SSW	6.2	8.4	SSW	0.0748	21.6	21.8	21.4	88	0	0	0	0	0	0	0	0	0	1007.4	1009.1			
2:00	SSW	5.4	7.9	SSW	1.2656	21.6	21.8	21.5	87	0	0	0	0	0	0	0	0	0	1007.5	1009.2			
3:00	WSW	2.4	6.5	SW	2.2908	21.7	22	21.6	84	0	0	0	0	0	0	0	0	0	1007.8	1009.5			
4:00	WSW	2.8	4.3	SW	3.1547	21.5	21.8	21.4	89	0	0	0	0	0	0	0	0	0	1007.8	1009.5			
5:00	NW	1.3	3.1	NW	4.4158	20.7	21.5	20.7	89	0	0	0	0	0	0	0	0	0	1009.1	1010.8			
6:00	N	2.8	4.9	NNW	5.5944	21.4	21.4	20.8	73	0	0	0.6	0.6	0.39	0.41	1009.9	1011.5	0	0	1009.9	1011.5		
7:00	N	2.5	6.9	NNW	6.3303	22.5	22.6	21.3	62	0	0	1	1.6	1.02	1.43	1010	1011.7	0	0	1010	1011.7		
8:00	N	2.6	5.9	NNW	7.5416	25.1	25.1	22.5	50	0	0	0.67	2.27	1.33	2.77	1010.2	1011.8	0	0	1010.2	1011.8		
9:00	N	2.9	7.9	NNW	8.0546	26.6	27.1	25	40	0	0	0.94	3.21	1.88	4.45	1010	1011.6	0	0	1010	1011.6		
10:00	NNE	2.8	8.8	NNE	9.5938	28.2	28.6	26.6	35	0	0	1	4.21	2.15	6.59	1009.9	1011.5	0	0	1009.9	1011.5		
11:00	NE	1.7	8.1	NNE	10.0044	28.2	29.5	27.9	39	0	0	1	5.21	2.48	9.07	1009.7	1011.3	0	0	1009.7	1011.3		
12:00	SE	2.4	5.9	ESE	11.4748	27.5	28.5	25.5	47	0	0	0.99	6.2	3.08	12.15	1009.5	1011.1	0	0	1009.5	1011.1		
13:00	SE	6.1	9.4	SE	12.5451	25.6	26.3	25.5	65	0	0	1	7.2	3.32	15.47	1009.8	1011.2	0	0	1009.8	1011.2		
14:00	SE	9.9	11.4	SE	13.5526	24.6	25.6	24.4	58	0	0	1	8.2	2.64	18.11	1010	1011.6	0	0	1010	1011.6		
15:00	SE	9.3	11.8	SE	14.2232	24	24.6	23.9	57	0	0	0.74	8.95	2.09	20.2	1010.1	1011.7	0	0	1010.1	1011.7		
16:00	ESE	7.5	11	SE	15.0335	24	24.2	23.9	61	0	0	0.64	9.59	1.88	21.88	1010.5	1012.1	0	0	1010.5	1012.1		
17:00	ESE	6.8	11.3	SE	16.1548	23.9	24.1	23.7	54	0	0	0.17	9.76	0.99	22.87	1010.9	1012.5	0	0	1010.9	1012.5		
18:00	E	3.3	10.8	E	17.2735	23.3	24	23.2	53	0	0	0	9.76	0.57	23.44	1011.7	1013.4	0	0	1011.7	1013.4		
19:00	E	5.8	11.5	E	18.0324	21.8	22.2	21.8	54	0	0	0	9.76	0.11	23.54	1012.5	1014.2	0	0	1012.5	1014.2		
20:00	ENE	2.2	9.6	E	19.0655	21.2	21.9	21.2	55	0	0	0	9.76	0	23.54	1013.6	1015.3	0	0	1013.6	1015.3		

観測日:
08/6/21

観測局:
沿岸気象
観測シス
テム

観測局:
行徳

作成日:
09/03/31

時刻	平均風向		平均風速		最大瞬間		気温	最高気温	最低気温	相対湿度	時間雨量	日積算雨量		日照時間	日積算日照時間		日射量	日射量	現地気圧	海面気圧				
	(16方位)		m/s		m/s							mm	mm		時間	時間					MJ	MJ	hPa	hPa
	正時瞬間	正時瞬間	前1時間	前1時間	前1時間	前1時間						正時瞬間	前1時間		正時瞬間	前1時間					正時瞬間	前1時間	正時瞬間	前1時間
1:00 WSW	2.9	4.9	WSW	0:01:14	22	22.3	22	99	0	0	0	0	0	0	0	0	0	1005	1006.7					
2:00 WNW	2.3	4.2	WSW	1:38:12	21	22.2	22	99	0	0	0	0	0	0	0	0	0	1005.1	1006.8					
3:00 SW	2.2	3.4	SW	2:56:06	22.4	22.4	22.4	99	0	0	0	0	0	0	0	0	0	1004.9	1006.5					
4:00 WNW	0.6	2.8	SSW	3:10:16	22.5	22.6	22.3	99	2	2	0	0	0	0	0	0	0	1004.6	1006.2					
5:00	0.2	1.5	S	4:28:05	22.5	22.6	22.4	99	2	4	0	0	0	0	0	0	0	1004.9	1006.5					
6:00 S	1.6	2.7	S	5:50:36	22.5	22.6	22.4	99	2.5	6.5	0	0	0.03	0.03	0.03	0.03	0.03	1004.8	1006.4					
7:00 SW	0.9	2.4	S	6:00:38	22.5	22.5	22.3	99	0	6.5	0	0	0.19	0.22	0.22	0.22	0.22	1004.9	1006.5					
8:00 SSE	1.1	1.8	S	7:57:30	22.7	22.8	22.4	98	0.5	7	0	0	0.25	0.47	0.47	0.47	0.47	1004.9	1006.5					
9:00 SSW	0.5	2.3	SSE	8:30:30	22.8	23	22.5	98	0.5	7.5	0	0	0.63	1.1	1.1	1.1	1.1	1004.5	1006.1					
10:00 SSE	0.9	1.9	S	9:59:24	24	24.1	22.6	94	0	7.5	0.14	0.14	1.82	2.92	2.92	2.92	2.92	1004.4	1006					
11:00 S	2.2	3.5	SSE	10:39:49	24.1	24.5	23.9	91	0	7.5	0.1	0.24	1.71	4.62	4.62	4.62	4.62	1004.1	1005.7					
12:00 SSE	2.6	4.8	SSE	11:47:29	23.6	24.1	23.4	93	0	7.5	0	0.24	0.63	5.25	5.25	5.25	5.25	1003.5	1005.1					
13:00 SSE	1.4	3.1	SSE	12:03:18	24.4	24.6	23.2	90	0	7.5	0	0.24	0.67	5.93	5.93	5.93	5.93	1003.3	1004.9					
14:00 SSE	1.3	3.3	N	13:04:25	24.1	24.3	23.9	93	0	7.5	0	0.24	0.5	6.43	6.43	6.43	6.43	1002.8	1004.4					
15:00 S	2.3	4.2	S	14:59:43	24.7	25	23.9	89	0	7.5	0.12	0.36	1.46	7.9	7.9	7.9	7.9	1002.4	1004					
16:00 SSW	6.8	9.1	SSW	15:57:15	23.7	24.8	23.7	92	0	7.5	0.07	0.44	1.13	9.03	9.03	9.03	9.03	1002.1	1003.7					
17:00 SW	8	10.7	SSW	16:43:52	23.2	24	23.2	93	0	7.5	0	0.44	0.26	9.28	9.28	9.28	9.28	1002.4	1004					
18:00 SW	7.1	10.5	SSW	17:18:55	23.3	23.4	22.9	95	0	7.5	0	0.44	0.07	9.35	10.28	10.28	10.28	1002.6	1004.2					
19:00 SW	7.6	11.5	SSW	18:37:13	23	23.4	22.9	96	0	7.5	0	0.44	0.01	9.36	10.29	10.29	10.29	1002.9	1004.5					
20:00 SSW	7.7	11.3	SSW	19:57:43	23.1	23.2	22.7	94	1	8.5	0	0.44	0	9.36	10.29	10.29	10.29	1002.9	1004.5					
21:00 SW	7.5	11.8	SSW	20:23:21	22.9	23.3	22.9	95	0	8.5	0	0.44	0	9.36	10.31	10.31	10.31	1003.1	1004.7					
22:00 SSW	7.7	10.8	SSW	21:04:18	22.8	23.2	22.6	98	0	8.5	0	0.44	0	9.36	10.31	10.31	10.31	1003.1	1004.6					
23:00 SSW	6.1	9.5	SSW	22:03:25	22.6	22.9	22.5	96	0	8.5	0	0.44	0	9.36	10.29	10.29	10.29	1003.1	1004.6					
24:00:00 SSW	7.9	10.4	SSW	23:59:57	22.4	22.6	22.3	97	3.5	12	0	0.44	0	9.36	10.31	10.31	10.31	1003.5	1005.5					
平均		3.7					23											1003.6	1005.2					
最高		9.2	11.8	SSW			25											1006	1007.7					
最低	18:40:00	20:23:21					14:30:00		7:12:00									0	1000	1002.6				
積算							1:25:00		11:43:00										0:00:00	0:00:00				
積算										12				0.44				9.36						

風向頻度(%)

NNE	NE	ENE	E	ESE	SE	SSE	S	SSW	SW	WSW	W	WNW	NW	NNW	N	CALM	ERR
1.3	0.6	0	0.6	1.3	2	13.8	12.5	25.6	29.8	4.1	0.6	1.3	0	2	0	3.4	0

観測日:
08/6/22

観測局:
沿岸気象
観測シス
テム

観測局:
行徳

作成日:
09/03/31

時刻	平均風向		平均風速		最大瞬間		気温	最高気温	最低気温	相対湿度	時間雨量	日積算雨量		日照時間	日積算日照時間		日射量	日射量	現地気圧	海面気圧				
	(16方位)		m/s		m/s							mm	mm		時間	時間					MJ	MJ	hPa	hPa
	正時瞬間	正時瞬間	前1時間	前1時間	前1時間	前1時間						正時瞬間	前1時間		正時瞬間	前1時間					正時瞬間	前1時間	正時瞬間	前1時間
1:00 SSW	7.2	12.7	SSW	0:39:09	21.9	22.4	21.7	97	5	5	0	0	0	0	0	0	0	1001.5	1003.1					
2:00 SSW	5.1	9.4	SSW	1:12:48	21.9	22.1	21.7	98	5.5	10.5	0	0	0	0	0	0	0	1000.9	1002.5					
3:00 SE	3.4	6	SSW	2:05:14	22	22.1	21.9	98	7.5	18	0	0	0	0	0	0	0	1000.2	1001.8					
4:00 SE	4.1	6.7	SE	3:35:02	22.3	22.5	22.1	97	2.5	20.5	0	0	0	0	0	0	0	999.5	1001.1					
5:00 SE	3.6	5.8	SSE	4:09:08	22.2	22.4	22.1	98	1.5	22	0	0	0	0	0	0	0	999.5	1001.1					
6:00 ENE	0.8	4.6	E	5:18:41	22.1	22.3	22	99	0.5	22.5	0	0	0.03	0.02	0.02	0.02	0.02	999.1	1000.7					
7:00 NNE	1.8	2.7	NNE	6:50:05	22.3	22.4	22.1	98	0	22.5	0	0	0.12	0.14	0.14	0.14	0.14	998.9	1000.5					
8:00 N	1.6	3	N	7:26:59	22.9	22.9	22.3	97	0	22.5	0	0	0.36	0.5	0.5	0.5	0.5	998.8	1000.4					
9:00 N	1.9	3.8	NNW	8:16:11	23.6	23.9	22.8	90	0	22.5	0.02	0.02	0.95	1.45	1.45	1.45	1.45	998.6	1000.2					
10:00 NNE	3.3	6.5	NE	9:41:36	22.4	23.7	23.2	89	0	22.5	0	0.02	0.66	2.11	2.11	2.11	2.11	998.6	1000.2					
11:00 N	2.2	8.1	NE	10:21:22	23.2	23.6	22.6	90	0	22.5	0	0.02	0.58	2.69	2.69	2.69	2.69	998.9	1000.5					
12:00 N	2.3	5.5	NNE	11:58:39	23.2	23.5	23.1	89	0	22.5	0	0.02	0.63	3.32	3.32	3.32	3.32	998.4	1000					
13:00 NNE	3.4	6.9	NNE	12:28:06	22.4	23.1	22.4	94	2	24.5	0	0	0.02	0.36	3.67	3.67	3.67	997.9	999.5					
14:00 NNE	2.1	6.2	NNE	13:03:22	22	22.4	22	96	7.5	32	0	0.02	0.21	3.89	3.89	3.89	3.89	998.1	999.7					
15:00 NE	1.1	4.9	NNE	14:08:41	21.6	22	21.6	96	6.5	38.5	0	0.02	0.22	4.11	4.11	4.11	4.11	997.6	999.2					
16:00 NE	1.5	5.2	NNE	15:48:45	21.6	21.9	21.6	94	1.5	40	0	0	0.02	0.17	4.28	4.28	4.28	997.2	998.8					
17:00 NE	1.8	5.4	NNE	16:40:25	21.4	21.8	21.3	95	1	41	0	0	0.02	0.12	4.4	4.4	4.4	997.3	998.9					
18:00 NE	3.5	9.1	NNE	17:58:50	20.4	21.3	20.4	94	1.5	42.5	0	0.02	0.03	4.43	4.43	4.43	4.43	997.1	998.7					
19:00 NE	2.4	8.1	NNE	18:39:49	19.9	20.5	19.9	96	5	47.5	0	0.02	0	4.43	4.43	4.43	4.43	997.3	998.9					
20:00 NE	3.9	9.3	NE	19:56:55	19.3	20	19.2	96	12	59.5	0	0.02	0	4.43	4.43	4.43	4.43	996.5	998.2					
21:00 NE	3.4	9	ENE	20:52:52	18.9	19.3	18.9	96	2.5	62	0	0.02	0	4.43	4.43	4.43	4.43	996.4	998.1					
22:00 NE	4.1	11.9	NE	21:47:24	18.7	19.1	18.6	96	2.5	64.5	0	0.02	0	4.43	4.43	4.43	4.43	995.9	997.6					
23:00 NNE	8.1	11.8	NNE	22:56:56	18.5	18.7	18.4	97	6.5	71	0	0.02	0	4.43	4.43	4.43	4.43	995.8	997.5					
24:00:00 N	3.7	11.1	NNE	23:10:23	18.6	18.7	18.3	98	11	82	0	0.02	0	4.43	4.43	4.43	4.43	995.1	997.8					
平均		3.1					21.																	

観測日: 08/6/25
観測局: 沿岸気象観測システム
観測局: 行徳
作成日: 09/03/31

Table with columns for direction, wind speed, temperature, humidity, and precipitation. Includes rows for 1000 ENE, 2000 ENE, 3000 NNE, etc., and a summary row at the bottom.

Wind direction percentage table with columns for NNE, NE, ENE, E, ESE, SE, SSE, S, SSW, SW, WSW, W, WNW, NW, NNW, N, CALM, ERR.

観測日: 08/6/26
観測局: 沿岸気象観測システム
観測局: 行徳
作成日: 09/03/31

Table with columns for direction, wind speed, temperature, humidity, and precipitation. Includes rows for 1000 NNE, 2000 ENE, 3000 NNE, etc., and a summary row at the bottom.

Wind direction percentage table with columns for NNE, NE, ENE, E, ESE, SE, SSE, S, SSW, SW, WSW, W, WNW, NW, NNW, N, CALM, ERR.

観測日: 08/6/27
観測局: 沿岸気象観測システム
観測局: 行徳
作成日: 09/03/31

Table with columns for direction, wind speed, temperature, humidity, and precipitation. Includes rows for 1000 NNE, 2000 ENE, 3000 NNE, etc., and a summary row at the bottom.

Wind direction percentage table with columns for NNE, NE, ENE, E, ESE, SE, SSE, S, SSW, SW, WSW, W, WNW, NW, NNW, N, CALM, ERR.

観測日: 08/6/28
観測局: 沿岸気象観測システム
観測局: 行徳
作成日: 09/03/31

Table with columns for direction, wind speed, temperature, humidity, and precipitation. Includes rows for 1000 WSW, 2000 SSE, 3000 SSE, etc., and a summary row at the bottom.

Wind direction percentage table with columns for NNE, NE, ENE, E, ESE, SE, SSE, S, SSW, SW, WSW, W, WNW, NW, NNW, N, CALM, ERR.

資料3(7) 沿岸気象観測システム(観測局:行徳)日報

観測日:
08/7/3

観測局:
沿岸気象
観測シス
テム

観測局:
行徳

作成日:
08/08/06

時刻	平均風向			平均風速			最大瞬間			気温	最高気温	最低気温	相対湿度	時間雨量	日積算雨量	日照時間	日積算日照時間	時間日射量	日積算日射量	現地気圧	海面気圧	
	(16方位)		風速	風向		起時	風速		風向													
	正時瞬間	正時瞬間	前1時間	前1時間	前1時間	正時瞬間	前1時間	前1時間	正時瞬間													前1時間
1:00 SSW	7.1	11.2	SSW	0.4752	23.1	23.2	22.9	90	0	0	0	0	0	0	0	0	0	0	0	1011.4	1013.1	
2:00 SSW	6.8	9.1	SSW	1.5946	23	23.2	22.8	90	0	0	0	0	0	0	0	0	0	0	0	1011.9	1012.7	
3:00 SSW	8.7	11.1	SSW	2.5343	22.8	23.1	22.8	88	0	0	0	0	0	0	0	0	0	0	0	1010.9	1012.6	
4:00 SW	8.8	11.2	SW	3.5820	22.8	23	22.7	86	0	0	0	0	0	0	0	0	0	0	0	1010.9	1012.6	
5:00 SW	7.4	10.9	SW	4.0427	22.8	22.9	22.7	87	0	0	0	0	0	0	0	0	0.02	0.01	1011.1	1012.7		
6:00 SW	7	11.2	SW	5.3456	22.7	23.1	22.7	87	0	0	0	0	0	0	0	0	0.11	0.13	1011.1	1012.8		
7:00 SSW	9.7	13.5	SSW	6.1428	22.4	22.9	22.4	92	0	0	0	0	0	0	0	0	0.24	0.37	1011.3	1013		
8:00 SW	8.7	14	SSW	7.2098	22.7	22.7	22.3	92	0	0	0.07	0.07	0.67	1.04	1011.4	1013.1						
9:00 SSW	11	15.1	SSW	8.3546	23.2	23.2	22.6	89	0	0	0	0.07	0.53	1.57	1010.8	1012.5						
10:00 SSW	10.7	14.9	SSW	8.2454	23.2	23.3	23	89	0	0	0	0.07	0.71	2.27	1010.7	1012.4						
11:00 SSW	10.9	14.7	SSW	10.4535	23.3	23.5	23.1	88	0	0	0	0.07	1.05	3.33	1010.4	1012.1						
12:00 SSW	11.4	15.4	SSW	11.3342	23.8	23.9	23.3	88	0	0	0	0.07	1.25	4.58	1010.1	1011.7						
13:00 SSW	11.7	15	SSW	12.1651	23.8	24.1	23.7	86	0	0	0	0.07	1.44	6.02	1010	1011.6						
14:00 SSW	10.9	15	SSW	13.2743	24.1	24.1	23.8	85	0	0	0	0.07	1.42	7.44	1009.6	1011.2						
15:00 SSW	10.2	13.5	SSW	14.1700	24.4	24.5	24.1	84	0	0	0.2	0.27	1.61	9.05	1009.1	1010.7						
16:00 SW	11.7	14.7	SW	15.5618	24.7	24.8	24.4	82	0	0	0.7	0.98	1.63	10.68	1008.6	1010.2						
17:00 SSW	10.6	14.9	SSW	16.0053	24.7	24.8	24.6	83	0	0	0.78	1.75	1.42	12.09	1008.7	1010.3						
18:00 SSW	9.9	14.9	SSW	17.1322	24.1	24.7	24.1	86	0	0	0.15	1.9	0.43	12.52	1008.9	1010.5						
19:00 SSW	10.7	13.3	SSW	18.5827	24.4	24.5	24.1	84	0	0	0	1.9	0.13	12.65	1009.1	1010.7						
20:00 SSW	9.4	14.1	SSW	19.1118	24	24.5	24	86	0	0	0	1.9	0	12.65	1009.7	1011.3						
21:00 SW	9.6	14.1	SSW	20.3408	23.7	24.2	23.7	89	0	0	0	1.9	0	12.65	1010	1011.6						
22:00 SW	9	12.6	SSW	21.1919	23.5	23.7	23.4	90	0	0	0	1.9	0	12.65	1010.2	1011.9						
23:00 SSW	8	12.7	SSW	22.0423	23.4	23.6	23.2	90	0	0	0	1.9	0	12.65	1009.8	1011.6						
24:00:00 SSW	9.3	12.2	SSW	23.5419	24	24.1	23.4	88	0	0	0	1.9	0	12.65	1009	1010.6						
平均		9.4										23.5								1010.1	1011.8	
最高		12	15.4	SSW								24.8								1011.9	1013.6	
起時	12:40:00		11:33:42									16:57:00		22.8						0.00:00	0.00:00	
最低												22.3		7.57:00								
起時												10:08.4		10:08.4						18:27:00	18:27:00	
積算												16:15:00								18:27:00	18:27:00	

風向頻度(%)

NNE	NE	ENE	E	ESE	SE	SSE	S	SSW	SW	WSW	W	WNN	NW	NNW	N	CALM	ERR	
0	0	0	0	0	0	0	0.6	88	31.2	0	0	0	0	0	0	0	0	0

観測日:
08/7/4

観測局:
沿岸気象
観測シス
テム

観測局:
行徳

作成日:
08/08/06

時刻	平均風向			平均風速			最大瞬間			気温	最高気温	最低気温	相対湿度	時間雨量	日積算雨量	日照時間	日積算日照時間	時間日射量	日積算日射量	現地気圧	海面気圧	
	(16方位)		風速	風向		起時	風速		風向													
	正時瞬間	正時瞬間	前1時間	前1時間	前1時間	正時瞬間	前1時間	前1時間	正時瞬間													前1時間
1:00 SSW	10.5	13.9	SSW	0.5740	24.1	24.2	23.8	89	0	0	0	0	0	0	0	0	0	0	0	1008.5	1010.1	
2:00 SSW	10.6	13.8	SSW	1.0652	24.2	24.3	23.9	89	0	0	0	0	0	0	0	0	0	0	0	1007.4	1009.9	
3:00 SSW	9	14.9	SSW	2.3003	24.2	24.3	24.1	91	0	0	0	0	0	0	0	0	0	0	0	1007.8	1009.4	
4:00 SW	9.3	12.1	SSW	3.4834	24.3	24.3	24.1	91	0	0	0	0	0	0	0	0	0	0	0	1007.8	1009.4	
5:00 SSW	10.4	13.1	SSW	4.5810	24	24.3	23.9	95	1.5	1.5	0	0	0	0	0	0	0	0	0	1007.3	1008.9	
6:00 SSW	11.6	14.9	SSW	5.2956	23.9	24	23.8	96	4	5.5	0	0	0	0.01	0.01	1007.4	1009					
7:00 SW	9.1	16.2	SSW	6.0159	23.8	24	23.8	95	1.5	7	0	0	0	0.1	0.11	1007.7	1009.3					
8:00 SSW	10.2	14.1	SSW	7.5549	24.3	24.4	23.9	94	0	7	0	0	0	0.25	0.36	1007.5	1009.1					
9:00 SSW	10.7	16.1	SSW	8.2753	23.9	24.3	23.4	94	0	7	0.15	0.15	0.99	1.35	1008.8	1008.4						
10:00 SSW	8.6	14.3	SSW	9.0959	25	25.2	23.6	86	0	7	0.91	1.06	2.51	3.86	1007.4	1009						
11:00 SW	11	14.7	SSW	10.3626	24.9	25.5	24.7	89	0	7	0.4	1.47	2.28	6.15	1006.7	1008.3						
12:00 SW	9.5	15.7	SSW	11.2059	24.5	25.1	24.5	91	0	7	0.95	2.42	3.23	9.38	1006.1	1007.7						
13:00 SSW	9.9	14.9	SSW	12.0923	25	25.3	24.4	92	0	7	0.98	3.4	3.33	12.7	1005.2	1006.8						
14:00 SSW	10.2	14.2	SSW	13.4922	24.8	25.4	24.9	91	0	7	1.1	4.4	3.12	15.82	1004.9	1006.5						
15:00 SSW	8.5	13.3	SSW	14.2846	25.4	25.6	24.6	91	0	7	1	5.4	2.62	18.44	1005.1	1006.7						
16:00 SSW	9.7	12.3	SSW	15.5255	25.3	25.6	25.1	91	0	7	1	6.4	2.05	20.5	1004.6	1006.2						
17:00 SSW	9.7	13.1	SSW	16.5442	25.3	25.6	25	94	0	7	0.8	7.21	1.25	21.75	1005	1006.6						
18:00 SSW	8.3	12.6	SSW	17.0956	25	25.3	24.9	94	0	7	0.15	7.37	0.59	22.34	1005.3	1006.9						
19:00 SSW	7.9	11.9	SSW	18.1451	25	25.1	24.7	90	0	7	0.7	7.37	0.13	22.47	1005.2	1006.6						
20:00 SSW	7	10.4	SSW	19.0328	25	25.2	24.9	92	0	7	0	7.37	0.2	22.47	1006.2	1007.8						
21:00 S	3.5	9.8	SSW	20.0647	24.9	25.1	24.8	92	0	7	0	7.37	0	22.47	1007.5	1009.1						
22:00 SSW	7.4	9.2	SSW	21.3901	24.7	24.9	24.6	94	0	7	0	7.37	0	22.47	1007	1008.6						
23:00 SSW	8.3	10.5	SSW	22.4806	24.3	24.7	24.2	97	0	7	0	7.37	0	22.47	1006.9	1008.5						
24:00:00 SSW	6.9	10.1	SSW	23.0420	23.7	24.2	23.7	98	0	7	0	7.37	0	22.47	1007.1	1008.7						
平均		9										24.5								1006.6	1008.2	
最高		12.2	16.2	SSW								25.6								1009.4	1011	
起時		11:30:00	6:01:59									16:05:00		0:00:00						0:22:00	0:22:00	
最低												22.4										
起時												8:48:00		9:57:00								

観測日:
08/7/7

観測局:
沿岸気象
観測シス
テム

観測局:
行徳

作成日:
08/08/06

時刻	平均風向			平均風速			最大瞬間			気温	最高気温	最低気温	相対湿度	時間雨量	日積算雨量	日照時間	日積算日照時間	時間日射量	日積算日射量	現地気圧	海面気圧
	(16方位)			m/s			hPa														
	正時瞬間	正時瞬間	前1時間	風速	風向	起時	℃	℃	℃												
1:00	SW	2.7	4.3	SW	0.0101	26.2	26.4	26.1	90	0	0	0	0	0	0	0	0	0	1011.2	1012.8	
2:00	SW	3.3	6.1	SW	1.3725	26.1	26.3	26	90	0	0	0	0	0	0	0	0	0	1010.9	1012.5	
3:00	SW	4.2	6.2	SW	2.2843	25.7	26.2	25.7	91	0	0	0	0	0	0	0	0	0	1010.8	1012.4	
4:00	SW	3.6	6.1	SSW	3.0555	25.9	26	25.7	90	0	0	0	0	0	0	0	0	0	1011.3	1012.9	
5:00	SW	4.2	5.7	SSW	4.4526	25.5	25.9	25.2	93	0	0	0	0	0	0	0	0	0	1011.2	1012.8	
6:00	WSW	4.2	5.6	WSW	5.5537	25.4	25.6	25.3	93	0	0	0	0	0	0.02	0.02	0.02	1011.7	1013.3		
7:00	NNW	1.8	6.7	WSW	6.0627	24.9	25.5	24.9	94	0.5	0.5	0	0	0.04	0.06	0.10	0.12	1013.8			
8:00	SW	2	8.8	WNW	7.1205	23	24.7	22.3	94	17.5	18	0	0	0.08	0.14	0.17	0.13	1013.4			
9:00	ESE	1.8	3.2	W	8.0006	24.1	24.2	23	92	1	19	0	0	0.27	0.41	0.12	0.13	1013.8			
10:00	SSW	0.7	2.2	SSE	9.4516	24.4	24.6	24.1	94	0	19	0	0	0.36	0.77	0.12	0.13	1013.8			
11:00	NNW	1.2	3.4	N	10.3933	25.5	25.6	24.4	87	0	19	0	0	0.7	1.47	0.11	0.13	1013.5			
12:00	SSE	1.7	3.4	S	11.4118	25.4	26	25.4	89	0	19	0	0	0.56	2.04	0.11	0.13	1013.4			
13:00	SSW	1	5.4	SSE	12.2818	25.3	25.7	25.1	90	0	19	0	0	0.78	2.81	0.16	0.13	1013.2			
14:00	S	2.9	5.1	S	13.5908	25.7	25.8	25.1	90	0	19	0	0	0.83	3.64	0.15	0.13	1013.1			
15:00	S	3.6	6.7	S	14.4757	25.6	25.7	25.4	88	0	19	0	0	0.78	4.42	0.11	0.13	1012.7			
16:00	SW	3.8	5.5	SSW	15.4812	25.5	25.8	25.2	85	0	19	0	0	0.6	5.02	0.11	0.13	1012.6			
17:00	SSW	5.9	7.3	SSW	16.5845	25.4	25.9	25.4	91	0	19	0	0	0.61	5.63	0.10	0.13	1012.3			
18:00	SSW	6.7	8.4	SW	17.2458	25.3	25.6	25.1	91	0	19	0	0	0.39	6.02	0.10	0.13	1012.4			
19:00	SW	6.4	8.6	SSW	18.1251	24.8	25.3	24.8	92	0	19	0	0	0.03	6.05	0.10	0.13	1012.5			
20:00	SW	5	8.6	SW	19.0346	24.8	25	24.7	91	0	19	0	0	0.65	10.13	0.13	0.13	1012.9			
21:00	SSW	5.4	7.8	SSW	20.4206	24.6	24.9	24.4	92	0	19	0	0	0.65	10.12	0.13	0.13	1013.6			
22:00	SSW	4.9	7.4	S	21.3510	24.7	24.8	24.5	90	0	19	0	0	0.65	10.12	0.13	0.13	1013.8			
23:00	SSW	2.1	6.1	S	22.135	24.6	24.8	24.4	89	0	19	0	0	0.65	10.14	0.14	0.14	1014			
24:00:00	S	2.4	5.5	SSW	23.1459	24.3	24.5	24.2	89	0	19	0	0	0.65	10.12	0.13	0.13	1013.8			
平均		3.3				25.1			91										1011.5	1013.1	
最高		6.8		8.8	WNW	26.4			95										1012.5	1014.1	
起時		17:10:00		7:12:05		0:03:00			10:12:00										9:30:00	9:30:00	
最低						22.3			81										1010.4	1012	
起時						7:32:00			11:35:00										17:35:00	17:35:00	
積算									19						0			6.05	17:35:00	17:35:00	

風向頻度(%)

NNE	NE	ENE	E	ESE	SE	SSE	S	SSW	SW	WSW	W	WNW	NW	NNW	N	CALM	ERR
0.6	0	0	0	1.3	1.3	5.5	19.4	18.7	38.1	3.4	1.3	2	2	3.4	2	0	0

観測日:
08/7/8

観測局:
沿岸気象
観測シス
テム

観測局:
行徳

作成日:
08/08/06

時刻	平均風向			平均風速			最大瞬間			気温	最高気温	最低気温	相対湿度	時間雨量	日積算雨量	日照時間	日積算日照時間	時間日射量	日積算日射量	現地気圧	海面気圧
	(16方位)			m/s			hPa														
	正時瞬間	正時瞬間	前1時間	風速	風向	起時	℃	℃	℃												
1:00	S	1.9	4.5	S	0.0158	24.1	24.3	24	88	0	0	0	0	0	0	0	0	0	1011.8	1013.4	
2:00	SSE	2.7	4.4	SSE	1.3950	24.3	24.4	24.1	89	0	0	0	0	0	0	0	0	0	1011.6	1013.2	
3:00	S	2.5	4.8	S	2.4322	24.4	24.5	24.2	88	0	0	0	0	0	0	0	0	0	1011.4	1013	
4:00	SSW	3.5	4.6	SSW	3.3542	24.2	24.4	24.2	89	0	0	0	0	0	0	0	0	0	1011.3	1012.9	
5:00	S	2.1	5.5	S	4.2631	24.2	24.4	24	90	0	0	0	0	0	0	0	0	0	1011.7	1013.3	
6:00	S	2.4	4.7	S	5.3205	24.1	24.2	24	87	0	0	0	0	0	0	0	0	0	1011.9	1013.5	
7:00	S	2.2	4.1	SSE	6.0524	24.1	24.2	23.9	89	0	0	0	0	0	0	0	0	0	1012.1	1013.7	
8:00	S	2.3	4.3	S	7.0405	24.1	24.3	24	87	0	0	0	0	0	0	0	0	0	1012.3	1014	
9:00	SSW	2.2	3.7	SSW	8.2225	23.7	24.4	23.6	90	0	0	0	0	0.29	0.93	0.12	0.13	1013.8			
10:00	SSW	2.4	3.8	S	9.0709	23.5	23.9	23.4	93	0.5	0.5	0	0	0.28	1.2	0.11	0.13	1013.4			
11:00	WSW	3.9	6.2	WSW	10.5850	24.1	24.2	23.4	87	0	0.5	0	0	0.66	1.87	0.11	0.14	1013			
12:00	SSW	5.2	6.9	SSW	11.5737	24.7	25.1	24.1	82	0	0.5	0.38	0.36	2.04	3.9	0.10	0.13	1012.3			
13:00	SSW	5.6	8.3	SSW	12.2923	24.9	25.2	24.5	86	0	0.5	0.29	0.65	2.17	6.07	0.10	0.13	1011.9			
14:00	SSW	4.6	7.2	SSW	13.0151	24.8	25.4	24.6	86	0	0.5	0.12	0.78	1.84	7.91	0.10	0.13	1011.8			
15:00	S	3.5	7.2	S	14.5846	25.1	25.5	24.8	87	0	0.5	0.09	0.67	1.8	9.71	0.10	0.13	1011.8			
16:00	SSW	6.4	8.4	S	15.4328	23.3	24.9	23.1	94	0	0.5	0	0	0.87	0.92	0.11	0.12	1010.2	1011.9		
17:00	SSW	5.9	8.3	SSW	16.2221	23.2	23.5	23	94	0.5	1	0	0	0.87	0.2	10.12	1010.3	1012			
18:00	SSW	6.3	7.7	SSW	17.0609	22.9	23.4	22.8	94	0	1	0	0	0.87	0.13	10.24	1010.6	1012.3			
19:00	SSW	4.1	7.1	SSW	18.0032	23.1	23.6	22.9	92	0	1	0	0	0.87	0.06	10.3	1011.1	1012.9			
20:00	SSW	3.4	5.5	SSW	19.1339	23.7	23.8	23.2	92	0	1	0	0	0.87	0	10.3	1012.2	1012.9			
21:00	S	3	5	W	20.2636	24.2	24.2	23.6	88	0	1	0	0	0.87	0	10.3	1011.5	1013.1			
22:00	SSE	2.6	4.8	S	21.0830	24.3	24.4	24.1	85	0	1	0	0	0.87	0	10.3	1011.5	1013.1			
23:00	SSE	3.1	5.4	SSE	22.3448	24.3	24.5	24.2	84	0	1	0	0	0.87	0	10.3	1011.4	1013			
24:00:00	S	2.2	4.9	SSW	23.0402	24	24.3	24	81	0	1	0	0	0.87	0	10.3	1011.3	1012.9			
平均		3.5				24			88										1011.2	1012.8	
最高		6.8		8.4	S	25.5			95										1012.3	1014	
起時		16:30:00		15:43:28		14:31:00			17:59:00										8:05:00	8:01:00	
最低						22.8			76										1010.1	1011.7	
起時						17:54:00			12:08:00										15:50:00	15:11:00	
積算									1						0.87			10.3			

風向頻度(%)

NNE	NE	ENE	E	ESE	SE	SSE	S	SSW	SW	WSW	W	WNW	NW	NNW	N	CALM	ERR
0	0	0	0	0	0	13.8	43.7	35.6	14.5								

観測日:
08/7/23

観測局:
沿岸気象
観測シス
テム

観測局:
行徳

作成日:
08/08/06

時刻	平均風向			平均風速			最大瞬間			気温	最高気温	最低気温	相対湿度	時間雨量	日積算雨量		日照時間		日積算日照時間		日射量		現地気圧	海面気圧									
	(16方位)			m/s			m/s								mm	時間	時間	MJ	MJ	hPa		hPa											
	正時瞬間	正時瞬間	前1時間	正時瞬間	正時瞬間	前1時間	正時瞬間	正時瞬間	前1時間											正時瞬間	正時瞬間	前1時間			正時瞬間	正時瞬間	前1時間	正時瞬間	前1時間	正時瞬間			
1:00 S	5.4	8.6 SSE	0:20:51	27.6	28	27.5	88	0	0	0	0	0	0	0	0	0	1007.5	1009.6	0	0	0	0	1008	1009.6	0	0	1004.3	1005.9					
2:00 S	4.9	7.7 S	1:09:24	27.4	27.8	27.4	89	0	0	0	0	0	0	0	0	0	1007.7	1009.3	0	0	0	0	1007.7	1009.3	0	0	1003.8	1005.4					
3:00 S	3.9	7.3 SSW	2:30:01	27.4	27.8	27.3	89	0	0	0	0	0	0	0	0	0	1007.5	1009.1	0	0	0	0	1007.5	1009.2	0	0	1003.8	1005.4					
4:00 S	4.7	7.9 S	3:47:43	27.3	27.5	27.2	89	0	0	0	0	0	0	0	0	0	1007.6	1008.9	0	0	0	0	1007.6	1008.9	0	0	1003.8	1005.4					
5:00 SSW	4.8	7.6 SSW	4:15:03	27.2	27.5	27.1	90	0	0	0	0	0	0	0	0	0	1007.8	1009.4	0	0	0	0	1007.8	1009.4	0	0	1003.9	1005.5					
6:00 SW	5.9	8.4 SW	5:43:18	27.5	27.6	27.1	88	0	0	0	0	0	0	0	0.12	0.11	1008.3	1009.5	0	0	0	0	1008.3	1009.5	0	0	1004.0	1005.6					
7:00 SW	5.7	7.7 SSW	6:03:06	27.3	27.5	27.3	88	0	0	0	0	0	0	0	0.39	0.51	1008.4	1010.0	0	0	0.4	0.4	1008.4	1010.0	0	0.45	1004.1	1005.7					
8:00 SW	6.3	8 SW	7:56:11	27.7	27.9	27.4	85	0	0	0	0	0	0	0.4	0.4	1.12	1.63	1008.6	1010.2	0	0	0	0	1008.6	1010.2	0	0.59	1004.1	1005.7				
9:00 SSW	7.5	10.3 SSW	8:58:10	28.2	28.2	27.5	83	0	0	0	0	0	0	1.4	1.7	3.39	1008.3	1009.9	0	0	0	0	1008.3	1009.9	0	1.204	1004.4	1006					
10:00 SW	7.9	11.1 SW	9:02:42	28.4	28.6	28	82	0	0	0.97	2.37	2.48	8.87	1008.4	1010	0	0	1008.4	1010	0	0	0.97	2.37	2.48	8.87	1008.4	1010	0	1.305	2.66	6.72	1004.1	1005.7
11:00 SW	8.2	11.2 SSW	10:59:21	29.1	29.2	28.5	79	0	0	1	3.37	3.12	8.99	1008.2	1009.8	0	0	1	3.37	3.12	8.99	1008.2	1009.8	0	0	1	4.05	3.02	9.74	1004	1005.6		
12:00 SSW	8.7	10.8 SSW	11:51:38	29.1	29.4	28.9	79	0	0	1	4.37	3.02	12.01	1007.7	1009.3	0	0	1	4.37	3.02	12.01	1007.7	1009.3	0	0	1	5.05	3.29	13.03	1003.5	1005.1		
13:00 SSW	8.5	11.5 SSW	12:40:01	29.1	30	29	76	0	0	1	5.37	3.22	15.23	1007.5	1009.1	0	0	1	5.37	3.22	15.23	1007.5	1009.1	0	0	1	6.05	3.25	16.28	1003	1004.6		
14:00 SW	9.2	11.8 SW	13:48:50	29.9	30.1	29.7	75	0	0	1	6.37	2.73	17.96	1006.8	1008.4	0	0	1	6.37	2.73	17.96	1006.8	1008.4	0	0	1	7.05	2.99	19.06	1002.7	1004.3		
15:00 SW	8.1	11.7 SW	14:03:56	30.2	30.3	29.7	74	0	0	1	7.37	2.28	20.25	1006.6	1008.2	0	0	1	7.37	2.28	20.25	1006.6	1008.2	0	0	1	8.05	2.58	21.84	1002.3	1003.9		
16:00 SW	8.2	10.9 SW	15:53:04	30.4	30.7	30.2	72	0	0	1	8.37	2.11	22.35	1006.1	1007.7	0	0	1	8.37	2.11	22.35	1006.1	1007.7	0	0	1	9.05	1.98	23.82	1002.2	1003.8		
17:00 SW	8.7	11.3 SW	16:39:52	30	30.4	29.8	73	0	0	1	9.37	1.42	23.77	1005.9	1007.4	0	0	1	9.37	1.42	23.77	1005.9	1007.4	0	0	1	9.65	1.02	24.84	1002.6	1004.2		
18:00 SW	9.6	12.4 SW	17:36:53	29	30.3	29	76	0	0	0.76	10.14	0.64	24.42	1005.9	1007.4	0	0	0.76	10.14	0.64	24.42	1005.9	1007.4	0	0	0.76	10.14	0.64	24.42	1004.6	1006.2		
19:00 SW	9.6	13.5 SW	18:11:10	28.3	29.2	28.1	85	0	0	0	10.14	0.07	24.49	1006.2	1007.8	0	0	0	10.14	0.07	24.49	1006.2	1007.8	0	0	0	9.65	0.15	24.99	1003.8	1005.4		
20:00 SSW	7.5	12.7 SSW	19:03:15	28.1	28.4	28	84	0	0	0	10.14	0	24.49	1007.3	1008.9	0	0	0	10.14	0	24.49	1007.3	1008.9	0	0	0	9.65	0	25	1005.1	1006.7		
21:00 S	5.6	9.9 S	20:45:06	28.2	28.6	28.1	82	0	0	0	10.14	0	24.49	1007.3	1008.9	0	0	0	10.14	0	24.49	1007.3	1008.9	0	0	0	9.65	0	25	1006	1007.6		
22:00 S	5.2	9.4 S	21:16:11	27.9	28.5	27.8	84	0	0	0	10.14	0	24.49	1007.5	1009.1	0	0	0	10.14	0	24.49	1007.5	1009.1	0	0	0	9.65	0	25	1006.2	1007.8		
23:00 S	3.5	7.9 S	22:00:54	27.8	28.1	27.9	86	0	0	0	10.14	0	24.49	1007.6	1009.2	0	0	0	10.14	0	24.49	1007.6	1009.2	0	0	0	9.65	0	25	1006.2	1007.8		
24:00:00 S	3.9	7.1 S	23:15:51	27.8	28	27.7	85	0	0	0	10.14	0	24.49	1007.4	1009	0	0	0	10.14	0	24.49	1007.4	1009	0	0	0	9.65	0	25	1006.1	1007.7		
平均	6.7			28.4			83																							1004.1	1005.7		
最高	10	13.5 SW		30.7			92																								1006.5	1008.1	
最低	18:20:00	18:11:10		15:45:00			4.51	00																							22:45:00	22:45:00	
積算				4:42:00			15:46:00																								16:33:00	16:33:00	

風向頻度(%)

NNE	NE	ENE	E	ESE	SE	SSE	S	SSW	SW	WSW	W	WNW	NW	NNW	N	CALM	ERR	0
0	0	0	0	0	0	0	35.4	16.6	47.9	0	0	0	0	0	0	0	0	0

観測日:
08/7/25

観測局:
沿岸気象
観測シス
テム

観測局:
行徳

作成日:
08/08/06

時刻	平均風向			平均風速			最大瞬間			気温	最高気温	最低気温	相対湿度	時間雨量	日積算雨量		日照時間		日積算日照時間		日射量		現地気圧	海面気圧				
	(16方位)			m/s			m/s								mm	時間	時間	MJ	MJ	hPa		hPa						
	正時瞬間	正時瞬間	前1時間	正時瞬間	正時瞬間	前1時間	正時瞬間	正時瞬間	前1時間											正時瞬間	正時瞬間	前1時間			正時瞬間	正時瞬間	前1時間	正時瞬間
1:00 S	3.1	5.6 S	0:29:02	27.9	28.1	27.8	87	0	0	0	0	0	0	0	0	0	0	0	0	0	0	0	1004.3	1005.9	0	0	1003.8	1005.4
2:00 SW	6.4	9.1 SSW	1:28:07	27.8	28.1	27.8	88	0	0	0	0	0	0	0	0	0	0	0	0	0	0	0	1007.5	1009.1	0	0	1003.8	1005.4
3:00 SW	4.7	8.6 SW	2:01:03	27.7	28	27.6	89	0	0	0	0	0	0	0	0	0	0	0	0	0	0	0	1007.5	1009.1	0	0	1003.8	1005.4
4:00 SSW	4.5	7.3 SSW	3:11:48	28	28	27.6	89	0	0	0	0	0	0	0	0	0	0	0	0	0	0	0	1007.5	1009.1	0	0	1003.8	1005.4
5:00 SW	2.9	5 SW	4:01:03	28.5	28.5	27.8	86	0	0	0	0	0	0	0	0	0	0	0	0	0	0	0	1007.8	1009.4	0	0	1003.9	1005.5
6:00 WSW	3.2	4.6 WSW	5:15:01	28.9	29.1	28.4	80	0	0	0	0	0	0	0	0	0	0	0	0	0	0	0	1008.3	1009.5	0	0	1004.0	1005.6
7:00 SSW	5.1	6.3 SSW	6:54:18	28.1	29.1	27.9	89	0	0	0	0	0	0	0	0.45	0.45	0.6	0.78	1004.1	1005.7	0	0	1004.1	1005.7	0	0	1003.8	1005.4
8:00 SSW	5.6	6.8 SSW	7:51:07	28.3	28.4	27.9	86	0	0	0	0	0	0	0	0.59	1.05	1.44	2.22	1004.1	1005.7	0	0	1004.1	1005.7	0	0	1003.8	1005.4
9:00 SSW	4.1	6.9 SSW	8:00:45	28.2	29.2	28.1	83	0	0	0	0	0	0	0	1.204	1.85	4.07	1004.4	1006	0	0	1.204	1.85	4.07	1004.4	1006		
10:00 SSW	5.9	7.5 SSW	9:54:08	29.2	29.6	29	83	0	0	0	0	0	0	0	1.305	2.66	6.72	1004.1	1005.7	0	0	1.305	2.66	6.72	1004.1	1005.7		
11:00 SSW	7.9	9.1 SSW	10:18:54	29.7	29.7	29.2	83	0	0	0	0	0	0	0	1.405	3.02	9.74	1004	1									

観測日: 08/7/27
観測局: 沿岸気象観測システム
行徳
作成日: 08/08/06

Table with columns for wind direction, speed, gust, temperature, humidity, precipitation, and radiation. Includes a summary row at the bottom.

Wind direction frequency table (風向頻度(%)) showing percentages for various directions like NNE, NE, ENE, etc.

観測日: 08/7/28
観測局: 沿岸気象観測システム
行徳
作成日: 08/08/06

Table with columns for wind direction, speed, gust, temperature, humidity, precipitation, and radiation. Includes a summary row at the bottom.

Wind direction frequency table (風向頻度(%)) showing percentages for various directions like NNE, NE, ENE, etc.

観測日: 08/7/29
観測局: 沿岸気象観測システム
行徳
作成日: 08/08/06

Table with columns for wind direction, speed, gust, temperature, humidity, precipitation, and radiation. Includes a summary row at the bottom.

Wind direction frequency table (風向頻度(%)) showing percentages for various directions like NNE, NE, ENE, etc.

観測日: 08/7/30
観測局: 沿岸気象観測システム
行徳
作成日: 08/08/06

Table with columns for wind direction, speed, gust, temperature, humidity, precipitation, and radiation. Includes a summary row at the bottom.

Wind direction frequency table (風向頻度(%)) showing percentages for various directions like NNE, NE, ENE, etc.

観測日: 08/7/31
[観測日
報]: 地域:
沿岸気象
観測シス
テム
観測局:
行徳
作成日:
08/09/06

Table with columns for wind direction, speed, temperature, humidity, and precipitation. Includes sub-headers for wind direction (16方位) and wind speed (平均風速, 最大瞬間). Rows include hourly data from 1:00 to 24:00, averages, and a wind direction frequency table.

Wind direction frequency table showing percentages for directions: NNE, NE, ENE, E, ESE, SE, SSE, S, SSW, SW, WSW, W, WNW, NW, NNW, N, CALM, ERR.

観測日: 08/8/1
[観測日
報]: 地域:
沿岸気象
観測シス
テム
観測局:
行徳
作成日:
08/09/01

Table with columns for wind direction, speed, temperature, humidity, and precipitation. Includes sub-headers for wind direction (16方位) and wind speed (平均風速, 最大瞬間). Rows include hourly data from 1:00 to 24:00, averages, and a wind direction frequency table.

Wind direction frequency table showing percentages for directions: NNE, NE, ENE, E, ESE, SE, SSE, S, SSW, SW, WSW, W, WNW, NW, NNW, N, CALM, ERR.

観測日: 08/8/2
[観測日
報]: 地域:
沿岸気象
観測シス
テム
観測局:
行徳
作成日:
08/09/01

Table with columns for wind direction, speed, temperature, humidity, and precipitation. Includes sub-headers for wind direction (16方位) and wind speed (平均風速, 最大瞬間). Rows include hourly data from 1:00 to 24:00, averages, and a wind direction frequency table.

Wind direction frequency table showing percentages for directions: NNE, NE, ENE, E, ESE, SE, SSE, S, SSW, SW, WSW, W, WNW, NW, NNW, N, CALM, ERR.

資料3(16) 沿岸気象観測システム(観測局:行徳)日報

観測日:
08/8/3

観測局:
行徳

観測日:
08/09/01

観測局:
行徳

作成日:
08/09/01

時刻	平均風向			平均風速			最大瞬間			気温	最高気温	最低気温	相対湿度	時間雨量	日積算雨量	日照時間	日日照時間	日照日射量	日照日射量	日照日射量	現地気圧	海面気圧
	(16方位)			風速			風向															
	正時瞬間	正時瞬間	前1時間	前1時間	前1時間	前1時間	前1時間	前1時間	前1時間													
1:00 SSW	7.6	9.2	SSW	0.5304	27.9	28	27.7	91	0	0	0	0	0	0	0	0	0	0	0	0	1005.7	1007.3
2:00 SSW	6.5	9.4	SSW	1.0719	27.8	28	27.6	92	0	0	0	0	0	0	0	0	0	0	0	0	1005.5	1007.1
3:00 SSW	6.7	9.4	SSW	2.4642	27.5	27.9	27.5	93	0	0	0	0	0	0	0	0	0	0	0	0	1005.4	1007.1
4:00 SSW	7	9.7	SSW	3.5506	27.4	27.6	27.4	94	0	0	0	0	0	0	0	0	0	0	0	0	1005.2	1006.8
5:00 SSW	6.4	8.3	SSW	4.5633	27.5	27.6	27.4	95	0	0	0	0	0	0	0	0	0	0	0	0	1005.5	1007.1
6:00 SSW	5.8	8.1	SSW	5.1354	27.6	27.7	27.5	94	0	0	0	0	0	0	0	0	0.13	0.12	1005.5	1007.1		
7:00 SSW	7.2	9	SSW	6.5333	27.7	27.8	27.5	94	0	0	0.35	0.55	0.65	0.77	1005.5	1007.1						
8:00 SSW	7.4	9.8	SSW	7.4955	28.1	28.1	27.7	92	0	0	0.65	1.2	1.28	2.02	1006	1007.6						
9:00 SSW	8	10.4	SSW	8.4409	28.6	28.6	28	90	0	0	1	2.2	2.05	4.08	1005.8	1007.4						
10:00 SSW	8.2	10.6	SSW	9.2734	29.4	29.5	28.6	85	0	0	1	3.2	2.7	6.78	1006	1007.6						
11:00 SSW	9.6	11.5	SW	10.5708	29.5	29.5	29.1	84	0	0	1	4.2	3.07	9.85	1005.4	1007.6						
12:00 SSW	9.7	12.7	SSW	11.3407	29.9	30	29.4	80	0	0	1	5.2	3.21	13.06	1004.9	1006.5						
13:00 SSW	10.3	14.3	SW	12.5814	30.2	30.2	29.7	82	0	0	1	6.2	3.14	16.2	1004.4	1006						
14:00 SSW	9.8	13	SSW	13.4044	30.1	30.4	29.9	81	0	0	1	7.2	2.86	19.07	1004.3	1005.9						
15:00 SW	9.5	13.9	SSW	14.2941	30	30.5	30	82	0	0	1	8.2	2.4	21.47	1003.9	1005.5						
16:00 SSW	8.3	14	SSW	15.0139	29.8	30.2	29.7	84	0	0	1	9.2	1.76	23.23	1004	1005.6						
17:00 SSW	8.4	11.5	SSW	16.0540	29.7	29.9	29.6	82	0	0	0.2	10.2	1.17	24.4	1003.8	1005.4						
18:00 SSW	7.5	10.4	SSW	17.0953	29.4	29.9	29.3	86	0	0	0.28	10.49	0.52	24.92	1003.9	1005.5						
19:00 SSW	8.6	10.6	SSW	18.5253	29.5	29.6	29.2	85	0	0	0	10.49	0.05	24.97	1004.3	1005.9						
20:00 SSW	8	11.9	SSW	19.2248	29.4	29.6	29.3	85	0	0	0	10.49	0	24.97	1004.8	1006.4						
21:00 SSW	9.5	12.9	SSW	20.5650	29.2	29.5	29.1	87	0	0	0	10.49	0	24.97	1005	1006.6						
22:00 SSW	9.3	12.2	SSW	21.0348	28.9	29.3	28.8	89	0	0	0	10.49	0	24.97	1005	1006.6						
23:00 SSW	4.8	12.8	SSW	22.3258	28.6	28.9	28.6	90	0	0	0	10.49	0	24.97	1004.6	1006.2						
24:00:00 SSW	9.2	13.1	SSW	23.0258	28.5	28.7	28.4	92	0	0	0	10.49	0	24.97	1004.5	1006.1						
平均	8.2	10.6	SSW		28.8			88								1004.9	1006.5					
最高	10.6	14.3	SW		30.5			95								1006.1	1007.3					
起時	12:20:00	12:58:14			14:20:00			6:53:00														
最低					27.4			78														
起時					4:57:00			13:39:00														
積算																						

風向頻度(%)																						
NNE	NE	ENE	E	ESE	SE	SSE	S	SSW	SW	WSW	W	WNW	NW	NNW	N	CALM	ERR					
0	0	0	0	0	0	0	0	96.5	3.4	0	0	0	0	0	0	0	0	0	0	0	0	0

観測日:
08/8/4

観測局:
行徳

観測日:
08/09/01

観測局:
行徳

作成日:
08/09/01

時刻	平均風向			平均風速			最大瞬間			気温	最高気温	最低気温	相対湿度	時間雨量	日積算雨量	日照時間	日日照時間	日照日射量	日照日射量	日照日射量	現地気圧	海面気圧
	(16方位)			風速			風向															
	正時瞬間	正時瞬間	前1時間	前1時間	前1時間	前1時間	前1時間	前1時間	前1時間													
1:00 SSW	8.3	12.5	SSW	0.0648	28.2	28.6	28.2	93	0	0	0	0	0	0	0	0	0	0	0	0	1004.6	1006.2
2:00 SSW	8.9	11.2	SSW	1.4019	28.3	28.4	28.2	92	0	0	0	0	0	0	0	0	0	0	0	0	1004.1	1005.7
3:00 SSW	9.2	11.7	SSW	2.0211	28.3	28.4	28.2	92	0	0	0	0	0	0	0	0	0	0	0	0	1004.2	1005.8
4:00 SW	8.8	12.5	SSW	3.3407	28	28.3	28	91	0	0	0	0	0	0	0	0	0	0	0	0	1004.1	1006.1
5:00 SSW	8.7	11.5	WSW	4.1124	28	28.2	27.9	93	0	0	0	0	0	0	0	0	0	0	0	0	1005.1	1006.7
6:00 SW	6.6	10.5	SW	5.0015	28.1	28.1	27.9	92	0	0	0	0	0.17	0.17	1005.7	1007.3						
7:00 SW	6.1	9.6	SW	6.0549	28.2	28.2	27.9	90	0	0	0.2	0.2	0.66	0.83	1006.1	1007.7						
8:00 SSW	6.6	8.7	SSW	7.5614	28	28.2	27.8	93	0	0	0	0.2	0.66	1.48	1006.5	1008.1						
9:00 SSW	7.7	9.6	SW	8.8477	28.6	28.6	28	91	0	0	0.2	0.4	1.18	2.67	1006.8	1008.4						
10:00 SSW	6.2	8.8	SSW	9.0210	28.9	29	28.5	88	0	0	0.76	1.17	2.01	4.67	1007	1008.6						
11:00 SSW	5.4	8.7	SSW	10.1104	29.6	29.6	28.9	85	0	0	1	2.17	2.83	7.51	1006.9	1008.5						
12:00 SSW	4.8	6.4	SSW	11.0706	30.4	30.6	29.4	78	0	0	1	3.17	3.04	10.54	1006.8	1008.4						
13:00 SSW	3.8	6.2	SSW	12.0857	30.7	31.5	30.3	78	0	0	1	4.17	2.98	13.52	1006.4	1008						
14:00 SSW	4.1	5.8	SSW	13.4516	31.6	32.1	30.7	73	0	0	0.98	5.15	2.78	16.26	1005.8	1007.4						
15:00 SSW	4.8	6.2	SSW	14.4744	31.5	32.6	31.2	70	0	0	1	6.15	2.28	18.57	1005.4	1007						
16:00 SW	6.2	8.4	SW	15.5933	30.6	31.9	30.6	77	0	0	1	7.15	1.72	20.29	1005.4	1007						
17:00 SW	7.1	11.4	SW	16.3042	30.3	31	30.2	79	0	0	0.38	7.54	0.67	20.97	1005.8	1007.4						
18:00 SSW	6.7	10.8	WSW	17.0730	29.9	30.5	29.9	81	0	0	0	7.54	0.07	21.04	1006.4	1008						
19:00 WSW	3.5	12.9	SSW	18.3202	30.3	30.6	29.9	76	0	0	0	7.54	0	21.04	1007.9	1009.5						
20:00 SW	4.5	6.7	SSW	19.5755	29.8	30.6	29.5	82	1	1	0	7.54	0	21.05	1008.1	1009.7						
21:00 SW	7.6	9.4	SW	20.5311	29.1	30	29	88	0	1	0	7.54	0	21.05	1008.5	1010.1						
22:00 SW	6	9.7	SSW	21.0342	28.9	29.2	28.6	91	0	1	0	7.54	0	21.05	1008.7	1010.3						
23:00 SSW	7.3	9.7	SSW	22.4721	28.9	29	28.6	91	0	1	0	7.54	0	21.05	1008.7	1010.3						
24:00:00 SSW	4.5	7.1	SSW	23.0150	29	29.1	28.8	97	0	1	0	7.54	0	21.05	1008.7	1010.3						
平均	6.3	9.8	SSW		29.3			85								1006.4	1008					
最高	9.8	12.5	SSW		32.6			93														

観測日: 08/8/7
観測局: 行徳
作成日: 08/09/01

時刻	平均風向			平均風速			最大瞬間			気温	最高気温	最低気温	相対湿度	時間雨量	日積算雨量	日照時間	日積算日照時間	時間日射量	日積算日射量	現地気圧	海面気圧
	(16方位)			風速			風向														
	正時瞬間	正時瞬間	前1時間	正時瞬間	正時瞬間	前1時間	起時	正時瞬間	前1時間												
1:00	SW	4.4	6.1	SSW	0.31	59	29.2	29.3	28.9	86	0	0	0	0	0	0	0	1009.4	1011		
2:00	SSW	4.8	6.9	SSW	1.54	23	28.8	29.1	28.7	87	0	0	0	0	0	0	0	1008.9	1010.5		
3:00	SW	3.8	6.3	SW	2.09	14	28.7	29	28.6	85	0	0	0	0	0	0	0	1008.9	1010.5		
4:00	WSW	3.6	5.7	SW	3.01	44	28.7	29	28.6	86	0	0	0	0	0	0	0	1008.7	1010.3		
5:00	SW	3	4.6	SW	4.32	07	28.6	28.9	28.5	85	0	0	0	0	0	0	0	1009.1	1010.7		
6:00	SW	2.7	4.6	SSW	5.33	09	28.7	28.9	28.5	88	0	0	0.67	0.67	0.21	0.2	0.0097	1011.3			
7:00	SSW	4.2	5.5	S	6.38	30	28.4	28.8	28.4	88	0	0	0.95	1.62	0.87	1.07	0.0099	1011.5			
8:00	SSW	4	5.5	SSW	7.44	27	28.9	29.2	28.5	85	0	0	0.68	2.3	1.23	2.3	0.0097	1011.3			
9:00	S	3.8	6	SSW	8.59	15	28.9	29.9	28.9	82	0	0	1	3.3	2.21	4.52	0.0097	1011.3			
10:00	SSW	5.4	7.3	SSW	9.39	25	30.1	30.1	29.6	79	0	0	1	4.3	2.74	7.25	0.0098	1011.4			
11:00	SSW	6.4	8.1	SSW	10.59	01	30.3	30.4	29.8	81	0	0	1	5.3	3.08	10.34	0.0092	1010.8			
12:00	SSW	7	9	SSW	11.57	47	30.8	30.8	30	76	0	0	1	6.3	3.29	13.62	0.0088	1010.4			
13:00	SSW	6.8	8.9	SSW	12.04	39	31.1	31.3	30.5	74	0	0	1	7.3	3.23	16.86	0.0083	1009.9			
14:00	SSW	7.7	9.5	SSW	13.49	28	31.2	31.4	30.9	70	0	0	1	8.3	2.98	19.84	0.0081	1009.7			
15:00	SSW	8.7	11.6	SSW	14.48	56	31.3	31.7	31.1	66	0	0	1	9.3	2.57	22.41	0.0074	1009			
16:00	SW	8	11.1	SW	15.11	20	31.3	31.8	30.9	67	0	0	1	10.3	2	24.4	0.0075	1009.1			
17:00	SW	8.4	10.6	SSW	16.54	13	30.5	31.7	30.5	73	0	0	0.98	11.29	1.15	25.35	0.0071	1008.7			
18:00	SW	9.8	11.2	SSW	17.53	06	29.3	30.6	29.2	85	0	0	0.42	11.71	0.39	25.93	0.0073	1008.9			
19:00	SW	7.4	11.2	SSW	18.04	10	29.3	29.4	29.9	86	0	0	0	11.71	0.04	25.97	0.0088	1009.4			
20:00	SW	8.1	10.4	SSW	19.41	52	29	29.5	29.9	87	0	0	0	11.71	0	25.97	0.0081	1009.7			
21:00	SSW	7.9	10.5	SSW	20.52	14	29.1	29.1	28.8	88	0	0	0	11.71	0	25.97	0.0087	1010.3			
22:00	SSW	8.3	10.4	SSW	21.26	18	28.9	29.1	28.7	89	0	0	0	11.71	0	25.97	0.0084	1010			
23:00	SSW	6.9	10.2	SSW	22.21	08	28.7	29.1	28.6	89	0	0	0	11.71	0	25.97	0.0084	1010			
24:00:00	SW	6.5	9.1	SSW	23.22	32	28.4	28.8	28.4	90	0	0	0	11.71	0	25.97	0.0083	1009.9			
平均		6.1					29.5			82								1008.6	1010.2		
最高		8.8	11.6	SSW			31.8			91								1010	1011.6		
最低		18:10:00	14:48:56				15:34:00			23:59:00								1006.9	1008.5		
起時							0:00:00			15:31:00								17:53:00	17:53:00		
積算										0								11.71	25.97		

風向頻度(%)																	
NNE	NE	ENE	E	ESE	SE	SSE	S	SSW	SW	WSW	W	WNW	NW	NNW	N	CALM	ERR
0	0	0	0	0	0	0	0	4.8	45.8	45.1	4.1	0	0	0	0	0	0

観測日: 08/8/8
観測局: 行徳
作成日: 08/09/01

時刻	平均風向			平均風速			最大瞬間			気温	最高気温	最低気温	相対湿度	時間雨量	日積算雨量	日照時間	日積算日照時間	時間日射量	日積算日射量	現地気圧	海面気圧
	(16方位)			風速			風向														
	正時瞬間	正時瞬間	前1時間	正時瞬間	正時瞬間	前1時間	起時	正時瞬間	前1時間												
1:00	SSW	6	9.3	SSW	0.21	56	28.5	28.7	28.3	90	0	0	0	0	0	0	0	1008.1	1009.7		
2:00	SW	5.7	8.7	SSW	1.21	20	28.4	28.7	28.2	92	0	0	0	0	0	0	0	1009.9	1009.5		
3:00	SSW	4.5	8.2	SSW	2.02	05	28.3	28.4	28.1	91	0	0	0	0	0	0	0	1008	1009.6		
4:00	SSW	5	6.6	SSW	3.53	32	28	28.3	28	91	0	0	0	0	0	0	0	1009.9	1011.5		
5:00	SSW	4.8	5.5	SSW	4.42	20	28.3	28	28	92	0	0	0	0	0	0	0	1008.2	1009.8		
6:00	SSW	3.5	5.5	SSW	5.07	59	28.4	28.4	28	90	0	0	0.32	0.32	0.19	0.18	0.0085	1010.1			
7:00	SSW	4.1	5.3	SSW	6.45	40	28.4	28.5	28.2	90	0	0	0.92	1.25	0.82	1.01	0.0087	1010.3			
8:00	S	3.6	5.3	SSW	7.19	07	29	29	28.3	88	0	0	0.7	1.95	1.19	2.19	0.0089	1010.5			
9:00	S	2.4	4.6	S	8.22	45	29.6	29.8	28.9	84	0	0	1	2.95	2.15	4.35	0.0087	1010.3			
10:00	S	2.5	4.2	S	9.00	43	30.5	30.5	29.4	79	0	0	1	3.95	2.69	7.04	0.0084	1010			
11:00	S	2.7	4.6	S	10.59	48	31.2	31.4	30.5	75	0	0	1	4.95	3.09	10.13	0.0078	1009.8			
12:00	S	3.3	5.3	S	11.59	35	32.1	32.2	31.2	71	0	0	1	5.95	3.26	13.39	0.0073	1009.9			
13:00	S	3.2	5.4	S	12.09	58	32.7	32.8	32.1	71	0	0	1	6.95	3.22	16.61	0.0066	1008.2			
14:00	SSW	6.4	6.9	SSW	13.31	16	32	32.7	31.4	71	0	0	1	7.95	2.99	19.6	0.0059	1007.5			
15:00	SSW	6.4	8.4	SSW	14.30	48	32.1	32.7	31.5	68	0	0	1	8.95	2.53	22.13	0.0056	1007.2			
16:00	SW	8	10.4	SW	15.49	34	31.4	32.4	31.3	71	0	0	1	9.95	1.93	24.06	0.0052	1006.8			
17:00	SW	7.9	11	SW	16.18	12	30.7	31.7	30.4	79	0	0	0.62	10.58	1.02	25.08	0.0055	1007.1			
18:00	SSW	8	10.1	SSW	17.33	36	29.6	30.7	29.6	85	0	0	0.35	10.93	0.39	25.47	0.0057	1007.3			
19:00	SSW	8.9	11.9	SSW	18.21	07	29.7	29.7	29.9	89	0	0	0	10.93	0.04	25.52	0.0063	1007.9			
20:00	SSW	6.8	9.8	SSW	19.06	35	29.5	29.9	28.9	87	0	0	0	10.93	0	25.52	0.0069	1008.5			
21:00	SSW	6.2	8.3	SSW	20.34	37	29.2	29.3	28.9	86	0	0	0	10.93	0	25.52	0.0071	1008.7			
22:00	SSW	5.4	7.6	SSW	21.59	49	28.9	29.4	28.9	84	0	0	0	10.93	0	25.52	0.0071	1008.7			
23:00	SSW	7	9	SSW	22.98	17	28.8	29.1	28.7	88	0	0	0	10.93	0	25.52	0.0072	1008.8			
24:00:00	SW	6	8.4	SW	23.22	59	28.7	29	28.5	90	0	0	0	10.93	0	25.52	0.0067	1008.3			
平均		5.3					29.6			83								1007.2	1008.8		
最高		9.7	11.9	SSW			32.8			93								1008.9	1010.5		
最低		18:20:00	18:21:07				12:40:00			3:30:00								8:11:00	8:11:00		
起時							29			64								1005.1	1006.7		
積算							5:13:00			15:19:00								15:57:00	15:57:00		

風向頻度(%)																	
NNE	NE	ENE	E	ESE	SE	SSE	S	SSW	SW	WSW	W	WNW	NW	NNW	N	CALM	ERR
0	0	0	0	0	0	0	0	22.2	44.4	33.3	0	0	0	0	0	0	0

観測日: 08/8/9
観測局: 行徳
作成日: 08/09/01

時刻	平均風向			平均風速			最大瞬間			気温	最高気温	最低気温	相対湿度	時間雨量	日積算雨量	日照時間	日積算日照時間	時間日射量	日積算日射量	現地気圧	海面気圧
	(16方位)			風速			風向														
	正時瞬間	正時瞬間	前1時間	正時瞬間	正時瞬間	前1時間	起時	正時瞬間	前1時間												
1:00	SW	6.4	8.7	SW	0.20	59	28.6	28.9	28.6	89	0	0	0	0	0	0	0	1006.4	1008		
2:00	SW	4.2	8.2	SSW	1.00	45	28.7	28.8	28.4	88	0	0	0	0	0	0	0	1006.1	1007.7		
3:00	SW	3.1	5.8	SSW	2.81	31	28.6	28.9	28.5	90	0	0	0	0	0	0	0	1005.9	1007.5		
4:00	SW	5.6	9.3	SSW	3.47	35	28.4	28.8	28.3	89	0	0	0	0	0	0	0	1005.5	1007.1		
5:00	SW	4.1	6.9	SSW	4.12	21	28.2	28.6	28.2	91	0	0	0	0	0	0	0	1005.9	1007.5		
6:00	SSW	2.3	5.5	SSW	5.04	03	28.4	28.5	28.2	91	0	0	0	0	0	0	0.06	1005	1006.3		
7:00	SSW	3.5	4.8	SSW	6.47	06	28.4	28.7	28.3	91	0	0	0	0.35	0.4	0.065	0.4	1006.5	1008.1		
8:00	S	2.1	3.9	SSW	7.03	00	29.2	29.4	28.5	88	0	0	0	0.58	0.58	1.12	1.52	1007	1008.6		
9:00	S	1.8	3.5	S	8.06	57	30.2	30.2	29.3	84	0	0	0	0.78	1.36	1.75	3.27	1007.1	1008.7		
10:00	S	1.4	3.2	S	9.37	22	30.9	31.1	30.1	79	0	0	0	0.87	2.24	2.35	5.62	1007.1	1008.7		

観測日: 08/8/11
観測局: 行徳
作成日: 08/09/01

時刻	平均風向			平均風速			最大瞬間			気温	最高気温	最低気温	相対湿度	時間雨量	日積算雨量	日照時間	日日照時間	日照時間	日日照時間	日日照時間	日日照時間	現地気圧	海面気圧													
	(16方位)	m/s	風速	(16方位)	m/s	風速	(16方位)	m/s	風速															風向	起時	℃	℃	℃	mm	mm	時間	時間	MJ	MJ	hPa	hPa
	正時瞬間	正時瞬間	前1時間	前1時間	前1時間	正時瞬間	前1時間	前1時間	正時瞬間															前1時間	前1時間	正時瞬間	前1時間	前1時間	日界からの積算雨量	前1時間	時間	時間	時間	時間	時間	時間
1:00 E	1.1	2.9	E	0.0720	26.9	27	26.7	82	0	0	0	0	0	0	0	0	0	0	0	0	1011	1012.6														
2:00 NE	0.8	2.1	NE	1.5707	26.8	27	26.7	81	0	0	0	0	0	0	0	0	0	0	0	0	1011	1012.6														
3:00 WSW	0.6	8.1	WSW	2.3553	25	26.7	24.5	93	5	5	0	8.7	0.45	21.9	1010.2	1011.9					1010	1011.6														
4:00 N	1.4	3	NNE	3.4933	25.6	25.6	24.8	91	0	0	0	0	0	0	0	0	0	0	0	0	1011.4	1013														
5:00 NNE	1.3	2.4	NNE	4.5338	25.7	25.8	25.6	91	0	0	0	0	0	0	0	0	0	0	0	0	1011.7	1013.3														
6:00 NNE	2.2	3.7	NE	5.5131	25.5	25.7	25.4	91	0	0	0	0	0	0.14	0.14	1012.2	1013.8																			
7:00 ENE	1.1	3.3	NNE	6.0026	26.3	26.6	25.4	87	0	0	0	0.53	0.66	1012.3	1013.9																					
8:00 SE	0.5	1.8	E	12.2411	26.8	27.2	26.2	84	0	0	0.65	0.66	0.99	1.66	1012.2	1013.8					0.26	0.9	0.47	0.58	1010.1	1011.7										
9:00 N	2.6	4.4	N	8.5105	28.7	28.8	26.8	78	0	0	0.39	1.05	11.9	2.85	1012.2	1013.8					1	2.6	1.8	3.27	1010	1011.6										
10:00 NNE	1.8	4.6	NNE	9.2153	31	31	28.7	69	0	0	0.97	2.03	2.15	4.99	1011.7	1013.3					1	2.6	2.59	5.86	1009.6	1011.2										
11:00 SE	1.4	3.3	NNE	10.0421	30.6	31.1	29.4	68	0	0	0.99	3.02	2.92	7.92	1011.4	1013					1	3.26	2.95	8.81	1009	1010.6										
12:00 SSW	2.3	3	SSW	11.5544	30.3	31.4	29.9	69	0	0	1	4.02	3.25	11.16	1010.8	1012.4					1	4.26	2.99	11.8	1008.6	1010.2										
13:00 SSW	3.2	4.4	S	12.5454	31	31.7	30.2	64	0	0	1	5.02	3.19	14.35	1010.3	1011.9					1	5.26	3.06	14.86	1007.8	1009.4										
14:00 S	2.1	4	SSW	13.4524	32.4	32.5	30.9	58	0	0	1	6.02	8.28	17.23	1009.8	1011.4					1	6.28	2.78	17.64	1007.4	1009										
15:00 ESE	3.4	6.1	SE	14.3716	31.2	32.5	31.2	65	0	0	5	0.74	6.76	1.81	19.04	1009.5	1011.1					1	7.26	2.3	19.94	1007.1	1008.7									
16:00 SE	5.9	8.2	SE	15.5503	31.3	31.8	31.1	66	0	0	5	0.65	7.42	1.42	20.46	1009.4	1011					0	0.69	7.95	14.7	21.41	1007	1008.6								
17:00 SSE	6.5	9.2	SE	16.5702	30.4	31.3	30.4	74	0	0	5	0.97	8.4	0.99	21.46	1009.8	1011.4					0	0.31	8.27	0.81	22.22	1006.5	1008.1								
18:00 SE	5.8	9	SE	17.2200	29.5	30.4	29.4	75	0	0	5	0.17	8.57	0.45	21.9	1010.2	1011.9					0	0	8.27	0.39	22.61	1006.5	1008.1								
19:00 SE	5.5	7.7	SSE	18.0546	29	29.6	29	75	0	0	0	8.57	0.04	21.94	1010.7	1012.3					0	8.27	0.04	22.65	1007	1008.6										
20:00 SE	4.8	7.3	SSE	19.0051	28.6	29.2	28.6	80	0	0	0	8.57	0	21.94	1011	1012.6					0	8.27	0	22.65	1007.1	1008.7										
21:00 SSE	3.7	5.5	ESE	20.0332	28.6	28.9	28.4	81	0	0	0	8.57	0	21.94	1011.6	1013.2					0	8.27	0	22.65	1007.9	1009.5										
22:00 SE	3.7	5.5	SE	21.4433	28.1	28.7	28.1	84	0	0	0	8.57	0	21.94	1011.6	1013.2					0	8.27	0	22.65	1007.4	1009										
23:00 SE	3.1	4.7	ESE	22.5452	27.5	28.3	27.8	86	0	0	0	8.57	0	21.94	1011.6	1013.2					0	8.27	0	22.65	1007	1009.6										
24:00:00 ESE	2.4	4	ESE	23.1133	27.9	28	27.7	85	0	0	0	8.57	0	21.94	1011.5	1013.1					0	8.27	0	22.65	1006.3	1007.9										
平均		2.7			28.5			78																	1008.4	1010										
最高		7.2	SE		32.5			84							1012.4	1014									1010.7	1012.3										
起時	17:00:00	16:57:02			14:03:00			3:12:00							7:48:00	7:48:00									0:05:00	0:25:00										
最低					24.5			57							1009.3	1010.9										1006.1	1007.7									
起時					2:52:00			14:21:00							16:04:00	16:04:00										18:16:00	18:16:00									
積算					5			8.57						21.94												8.27	22.65									

風向頻度(%)																	
NNE	NE	ENE	E	ESE	SE	SSE	S	SSW	SW	WSW	W	WNW	NW	NNW	N	CALM	ERR
12.5	5.5	4.1	4.8	15.9	23.6	9	6.9	5.5	0	1.3	0.6	0	0	1.3	8.3	0	0

観測日: 08/8/12
観測局: 行徳
作成日: 08/09/01

時刻	平均風向			平均風速			最大瞬間			気温	最高気温	最低気温	相対湿度	時間雨量	日積算雨量	日照時間	日日照時間	日照時間	日照時間	日照時間	日照時間	現地気圧	海面気圧													
	(16方位)	m/s	風速	(16方位)	m/s	風速	(16方位)	m/s	風速															風向	起時	℃	℃	℃	mm	mm	時間	時間	MJ	MJ	hPa	hPa
	正時瞬間	正時瞬間	前1時間	前1時間	前1時間	正時瞬間	前1時間	前1時間	正時瞬間															前1時間	前1時間	日界からの積算雨量	前1時間	時間	時間	時間	時間	時間	時間	時間	時間	時間
1:00 E	1.5	3.5	ESE	0.5718	27.3	28	27.3	88	0	0	0	0	0	0	0	0	0	0	0	0	1011.1	1012.7														
2:00 E	1.7	3	E	1.1059	27.1	27.3	27	88	0	0	0	0	0	0	0	0	0	0	0	0	1010.7	1012.3														
3:00 ENE	1	5.1	ENE	2.2915	26.6	27.1	26.6	90	0	0	0	0	0	0	0	0	0	0	0	0	1010.7	1012.3														
4:00 E	2.4	4.9	E	3.5233	26.3	26.7	26.2	91	0	0	0	0	0	0	0	0	0	0	0	0	1010.9	1012.4														
5:00 NE	0.9	5.2	E	4.0313	26.3	26.5	26.2	89	0	0	0	0	0	0	0	0	0	0	0	0	1011.3	1012.9														
6:00 E	3.7	6.5	E	5.5706	26.2	26.4	26.1	90	0	0	0	0.11	0.11	1011.5	1013.1																					
7:00 E	1.2	5.2	E	6.0236	26.5	26.5	26.1	88	0	0	0	0.48	0.58	1012.1	1013.7																					
8:00 SE	0.8	2.4	SE	7.4035	27.3	27.3	26.4	86	0	0	0.41	0.41	0.79	1.37	1011.9	1013.5																				
9:00 SE	1	2.1	S	8.1929	27.5	28.1	26.9	85	0	0	0.33	0.75	1.27	2.65	1011.9	1013.5																				
10:00 SW	1.3	2.4	WSW	9.5910	28.5	28.7	27.6	79	0	0	0.29	1.04	1.45	4.1	1011.7	1013.3																				
11:00 SSW	2	3.4	SSW	10.1723	30	30	28.4	70	0	0	0.7	1.75	2.36	6.45	1011.2	1012.8																				
12:00 SSW	3.5	4.6	SSW	11.5539	30.5	31.1	29.7	68	0	0	1	2.75	3.14	9.59	1010.6	1012.2																				
13:00 SSW	5.3	6.5	SSW	12.9216	30.3	31.2	30	72	0	0	1	3.75	3.07	12.66	1010.2	1011.8																				
14:00 SSW	3.9	6.4	SSW	13.3203	29.5	31.5	30.1	67	0	0	1	4.75	2.81	15.47	1009.5	1011.1																				
15:00 S	5	7.3	S	14.5652	31	31.7	30.9	68	0	0	0.92	5.67	2.27	17.74	1009	1010.6																				
16:00 SSW	7	8.8	SSW	15.3759	30.3	31.1	30.3	76	0	0	0.35	6.02	1.25	18.99	1009	1010.6																				
17:00 SSW	7.8	9.6	SSW	16.4909	30	30.6	29.9	72	0	0	0	6.02	0.49	18.48	1009	1010.6																				
18:00 S	4	9.4	SSW	17.0306	30.1	30.2	29	78	0	0	0	6.02	0.12	19.6	1009.4	1011																				
19:00 S	4.9	8.1	S	18.3649	29.9	30.2	29.6	76	0	0	0	6.02	0.02	19.61	1009.8	1011.4																				
20:00 S	5.2	8.2	S	19.5151	29.5	29.8	29.3	74	0	0	0	6.02	0	19.61	1010.4	1012																				
21:00 S	5.2	8.4	S	20.0614	29	29.5	28.9	80	0	0	0	6.02	0	19.61	1010.8	1012.4																				
22:00 S	4.2	8.1	S	21.5021	28.6	29.1	28.6	82	0	0	0	6.02	0	19.61	1010.8	1012.4																				
23:00 S	4.1	8.1	SSW	22.1216	28.4	28.7	28.3	85	0	0	0	6.02	0	19.61	1010.7	1012.3																				
24:00:00 S	4.4	7.1	S	23.0729	28.2	28.5	28	86	0	0	0	6.02	0	19.61	1010.6	1012.2																				
平均		3.4			28.6			80																	1010.6	1012.2										
最高		7.8	SSW		31.7			91							1012.1	1013.7									1006.3	1007.9										
起時		17:00:00	16:49:09		14:26:00			4:15:00							7:03:00	7:03:00									0:42:00	0:42:00										
最低		</																																		

観測日: 08/8/15	[観測日 報]: 地域:沿岸 気象観測 システム	観測局: 行徳	作成日: 08/09/01
-----------------	--------------------------------------	------------	------------------

時刻	平均風向		平均風速		最大瞬間		気温	最高気温	最低気温	相対湿度	時間雨量	日積算雨量		日照時間		日積算日照時間		日積算日射量		現地気圧		海面気圧					
	(16方位)		m/s		m/s							風速		風向		mm		時間		時間		MJ		hPa		hPa	
	正時瞬間	正時瞬間	前1時間	前1時間	前1時間	前1時間						正時瞬間	前1時間	前1時間	正時瞬間	前1時間	前1時間	正時瞬間	前1時間	前1時間	正時瞬間	前1時間	前1時間	正時瞬間	前1時間	前1時間	正時瞬間
1:00 SW	3.8	5.4	WSW	0.44:09	29.3	29.7	29.2	78	0	0	0	0	0	0	0	0	0	0	1000.8	1002.4							
2:00 SSW	1.6	4.7	WSW	1:11:04	29.1	29.4	29	77	0	0	0	0	0	0	0	0	0	0	1000.4	1002							
3:00 SW	4.3	6	SW	1:49:39	29.4	29.5	29.1	77	0	0	0	0	0	0	0	0	0	0	1000	1001.8							
4:00 SW	3.4	5.6	SW	3:24:38	29.2	29.5	29.1	78	0	0	0	0	0	0	0	0	0	0	999.8	1001.4							
5:00 SSW	3.7	5	SSW	4:55:40	29.2	29.5	29.1	82	0	0	0	0	0	0	0	0	0	0	999.6	1001.2							
6:00 SW	4.4	5.3	WSW	5:56:03	29.3	29.5	29	82	0	0	0	0	0.12	0.12	0.12	0.12	0.12	0.12	999.7	1001.3							
7:00 SW	3.1	5.7	WSW	6:03:41	30	30	29.1	75	0	0	0.45	0.45	0.73	0.85	1000.1	1001.7											
8:00 SW	3.7	6.1	SSW	7:39:44	29.5	30.1	29	80	0	0	0.82	1.28	1.22	2.07	1000	1001.6											
9:00 SSW	5.3	7.6	SSW	8:43:33	29.5	29.7	29	79	0	0	1	2.28	2.13	4.2	999.7	1001.3											
10:00 SSW	5.4	7.7	SSW	9:14:44	30.4	30.5	29.4	77	0	0	1	3.28	2.8	6.8	999.7	1001.3											
11:00 SSW	5.3	7.6	SSW	10:42:03	30.7	30.9	30	76	0	0	1	4.28	3.05	9.85	999.6	1001.2											
12:00 SSW	7.8	9.7	SSW	11:51:33	31	31.3	30.5	79	0	0	1	5.28	3.16	13.01	999.9	1000.5											
13:00 SSW	9.9	10.5	SSW	12:58:05	31.2	31.4	30.8	76	0	0	1	6.28	3	18.01	999.2	999.8											
14:00 SSW	8.8	11.7	SSW	13:57:12	31.4	31.7	31	74	0	0	1	7.28	2.9	19.91	997.2	998.8											
15:00 SSW	9.9	12.9	SSW	14:55:44	30.9	32	30.9	79	0	0	1	8.28	2.5	21.42	997	998.6											
16:00 SSW	10.5	13.7	SSW	15:24:04	30.2	31.2	30.1	80	0	0	1	9.28	1.87	23.29	996.6	998.2											
17:00 SSW	10.2	14.3	SSW	16:23:05	30.2	30.4	29.9	81	0	0	1	10.28	1.21	24.49	996.5	998.1											
18:00 SSW	9.9	13.1	SSW	17:08:26	29.9	30.3	29.8	82	0	0	0.81	10.89	0.43	24.93	996.7	998.3											
19:00 SSW	10.3	13.1	SSW	18:55:42	29.2	29.8	29	86	0	0	0	10.89	1.03	24.96	997.1	998.7											
20:00 SSW	8.4	12.4	SSW	19:00:14	29	29.5	28.7	88	0	0	0	10.89	0	24.96	997.3	998.9											
21:00 SSW	8.8	13.7	SSW	20:24:53	29.1	29.2	28.7	88	0	0	0	10.89	0	24.96	998.6	1000.2											
22:00 SSW	9.6	13.4	SSW	21:26:22	28.9	29.2	28.7	90	0	0	0	10.89	0	24.96	998.3	999.9											
23:00 SSW	9.5	12.9	SSW	22:47:34	29.1	29.2	28.6	86	0	0	0	10.89	0	24.96	998.1	999.7											
24:00:00 SW	8.4	11.9	SW	23:24:31	29.3	29.3	28.7	86	0	0	0	10.89	0	24.96	998.1	999.7											
平均		6.8					29.7																				
最高		11.4	14.3	SSW			32																				
最低		16:30:00	16:23:05				14:20:00																				
起時							36																				
積算							22:46:00																				
積算																											

風向頻度(%)																		
NNE	NE	ENE	E	ESE	SE	SSE	S	SSW	SW	WSW	W	WNW	NW	NNW	N	CALM	ERR	
0	0	0	0	0	0	0	0.6	59	29.1	8.3	1.3	1.3	0	0	0	0	0	0

観測日: 08/8/16	[観測日 報]: 地域:沿岸 気象観測 システム	観測局: 行徳	作成日: 08/09/01
-----------------	--------------------------------------	------------	------------------

時刻	平均風向		平均風速		最大瞬間		気温	最高気温	最低気温	相対湿度	時間雨量	日積算雨量		日照時間		日積算日照時間		日積算日射量		現地気圧		海面気圧					
	(16方位)		m/s		m/s							風速		風向		mm		時間		時間		MJ		hPa		hPa	
	正時瞬間	正時瞬間	前1時間	前1時間	前1時間	前1時間						正時瞬間	前1時間	前1時間	正時瞬間	前1時間	前1時間	正時瞬間	前1時間	前1時間	正時瞬間	前1時間	前1時間	正時瞬間	前1時間	前1時間	正時瞬間
1:00 SW	10.4	13.6	SW	0:48:21	29	29.2	28.6	88	0	0	0	0	0	0	0	0	0	0	997.4	999							
2:00 SW	7.4	13.7	SW	1:04:59	28.9	29	28.5	87	0	0	0	0	0	0	0	0	0	0	997.6	999.2							
3:00 SW	6.8	8.9	SW	2:54:34	28.7	29	28.6	88	0	0	0	0	0	0	0	0	0	0	997.9	999.5							
4:00 SW	4.1	9.9	SW	3:02:39	28.8	29.1	28.6	86	0	0	0	0	0	0	0	0	0	0	997.9	999.5							
5:00 SW	4.7	8.5	SSW	4:47:18	28.6	28.9	28.5	86	0	0	0	0	0	0	0	0	0	0	997.9	999.5							
6:00 WSW	3.1	5	WSW	5:06:51	28.7	29	28.7	82	0	0	0	0	0.05	0.05	998.3	999.9											
7:00 SSW	2.4	4	S	6:59:58	29.3	29.5	28.6	84	0	0	0.41	0.41	0.68	0.72	998.5	1000.1											
8:00 S	3.2	4.8	SSW	7:49:59	29.4	29.5	28.8	82	0	0	0.99	1.4	1.02	1.74	998.2	999.8											
9:00 S	2.8	4.8	SSW	8:39:33	30.3	30.3	29.4	82	0	0	1	2.4	2.22	3.97	998.4	1000											
10:00 S	2.7	4.8	S	9:38:09	30.6	30.9	30.3	77	0	0	1	3.4	2.77	6.74	997.9	999.5											
11:00 S	2.5	5.4	SSW	10:32:02	31.3	31.3	30	75	0	0	0.98	4.39	2.93	9.67	997.3	998.9											
12:00 S	2.3	5.1	SSW	11:39:19	32.4	32.6	30.4	67	0	0	1	5.39	3.39	13.06	996.7	998.3											
13:00 S	2.3	4.8	S	12:26:38	32.7	32.7	31.8	69	0	0	0.96	6.35	3.22	16.27	996.6	998.2											
14:00 E	8.4	12.9	E	13:53:35	31.1	33.2	31.1	74	0	0	1	7.35	3.06	19.33	996.5	998.1											
15:00 E	7	12.3	E	14:32:48	30.3	31.3	29.3	77	0	0	0.81	8.17	2.18	21.51	996.5	998.1											
16:00 E	5.2	10	E	15:11:18	30.3	30.5	29.8	80	0	0	0.11	8.29	0.57	22.08	996.4	999											
17:00 S	6.1	9.3	SSW	16:29:54	30	30.5	29.9	82	0	0	0.11	8.4	0.49	22.58	997.4	999											
18:00 ESE	2	7.5	SSE	17:19:22	29.9	30.5	29.9	81	0	0	0	8.4	0.18	22.76	997.1	998.7											
19:00 ESE	3.6	9.1	E	18:45:39	27.5	29.8	27.5	89	0	0	0	8.4	0.01	22.77	997.8	999.4											
20:00 E	5.4	9.9	E	19:21:01	26.8	27.8	26.6	90	0	0	0	8.4	0	22.77	998.4	1000											
21:00 E	4.6	9.8	E	20:54:17	26.3	26.9	26.1	90	0	0	0	8.4	0	22.77	998.7	1000.3											
22:00 NNE	3.5	15.4	NW	21:17:05	25.3	26.4	25.1	95	21.5	21.5	0	8.4	0	22.77	1000	1001.6											
23:00 NNE	4.9	10.4	NE	22:30:46	25.6	25.8	25.3	93	0	21.5	0	8.4	0	22.77	1000.8	1002.2											
24:00																											

観測日: 08/8/19
観測局: 行徳
作成日: 08/09/01

Table with columns for wind direction, wind speed, maximum gust, temperature, humidity, precipitation, and radiation data for 1900-2400 hours. Includes a summary row for averages and maximums.

Wind direction frequency table showing percentages for NNE, NE, ENE, E, ESE, SE, SSE, S, SSW, SW, WSW, W, WNW, NW, NNW, N, CALM, and ERR.

観測日: 08/8/20
観測局: 行徳
作成日: 08/09/01

Table with columns for wind direction, wind speed, maximum gust, temperature, humidity, precipitation, and radiation data for 1900-2400 hours. Includes a summary row for averages and maximums.

Wind direction frequency table showing percentages for NNE, NE, ENE, E, ESE, SE, SSE, S, SSW, SW, WSW, W, WNW, NW, NNW, N, CALM, and ERR.

観測日: 08/8/21
観測局: 行徳
作成日: 08/09/01

Table with columns for wind direction, wind speed, maximum gust, temperature, humidity, precipitation, and radiation data for 1900-2400 hours. Includes a summary row for averages and maximums.

Wind direction frequency table showing percentages for NNE, NE, ENE, E, ESE, SE, SSE, S, SSW, SW, WSW, W, WNW, NW, NNW, N, CALM, and ERR.

観測日: 08/8/22
観測局: 行徳
作成日: 08/09/01

Table with columns for wind direction, wind speed, maximum gust, temperature, humidity, precipitation, and radiation data for 1900-2400 hours. Includes a summary row for averages and maximums.

Wind direction frequency table showing percentages for NNE, NE, ENE, E, ESE, SE, SSE, S, SSW, SW, WSW, W, WNW, NW, NNW, N, CALM, and ERR.

資料1

観測日: 08/9/7 [観測日 報]: 地域: 沿岸気象 観測システム 観測局: 行徳 作成日: 08/09/19

Table with columns for wind direction, speed, temperature, humidity, and precipitation. Includes sub-headers for average, maximum, and minimum values, and a summary row at the bottom.

Wind direction frequency table (%) with columns for NNE, NE, ENE, E, ESE, SE, SSE, S, SSW, SW, WSW, W, WNW, NW, NNW, N, CALM, ERR.

観測日: 08/9/8 [観測日 報]: 地域: 沿岸気象 観測システム 観測局: 行徳 作成日: 08/09/19

Table with columns for wind direction, speed, temperature, humidity, and precipitation. Includes sub-headers for average, maximum, and minimum values, and a summary row at the bottom.

Wind direction frequency table (%) with columns for NNE, NE, ENE, E, ESE, SE, SSE, S, SSW, SW, WSW, W, WNW, NW, NNW, N, CALM, ERR.

観測日: 08/9/9 [観測日 報]: 地域: 沿岸気象 観測システム 観測局: 行徳 作成日: 08/09/19

Table with columns for wind direction, speed, temperature, humidity, and precipitation. Includes sub-headers for average, maximum, and minimum values, and a summary row at the bottom.

Wind direction frequency table (%) with columns for NNE, NE, ENE, E, ESE, SE, SSE, S, SSW, SW, WSW, W, WNW, NW, NNW, N, CALM, ERR.

観測日: 08/9/10 [観測日 報]: 地域: 沿岸気象 観測システム 観測局: 行徳 作成日: 08/09/19

Table with columns for wind direction, speed, temperature, humidity, and precipitation. Includes sub-headers for average, maximum, and minimum values, and a summary row at the bottom.

Wind direction frequency table (%) with columns for NNE, NE, ENE, E, ESE, SE, SSE, S, SSW, SW, WSW, W, WNW, NW, NNW, N, CALM, ERR.

観測日: 08/10/9
観測局: 沿岸気象観測システム
観測局: 行徳
作成日: 08/10/20

Table with columns for direction, wind speed, temperature, humidity, and precipitation. Includes sub-headers for '時刻' and '平均風向'.

Wind direction table with columns: 風向角度(%), NNE, NE, ENE, E, ESE, SE, SSE, S, SSW, SW, WSW, W, WNW, NW, NNW, N, CALM, ERR.

観測日: 08/10/10
観測局: 沿岸気象観測システム
観測局: 行徳
作成日: 08/10/20

Table with columns for direction, wind speed, temperature, humidity, and precipitation. Includes sub-headers for '時刻' and '平均風向'.

Wind direction table with columns: 風向角度(%), NNE, NE, ENE, E, ESE, SE, SSE, S, SSW, SW, WSW, W, WNW, NW, NNW, N, CALM, ERR.

観測日: 08/10/11
観測局: 沿岸気象観測システム
観測局: 行徳
作成日: 08/10/20

Table with columns for direction, wind speed, temperature, humidity, and precipitation. Includes sub-headers for '時刻' and '平均風向'.

Wind direction table with columns: 風向角度(%), NNE, NE, ENE, E, ESE, SE, SSE, S, SSW, SW, WSW, W, WNW, NW, NNW, N, CALM, ERR.

観測日: 08/10/12
観測局: 沿岸気象観測システム
観測局: 行徳
作成日: 08/10/20

Table with columns for direction, wind speed, temperature, humidity, and precipitation. Includes sub-headers for '時刻' and '平均風向'.

Wind direction table with columns: 風向角度(%), NNE, NE, ENE, E, ESE, SE, SSE, S, SSW, SW, WSW, W, WNW, NW, NNW, N, CALM, ERR.

観測日: 08/10/13
観測局: 行徳
作成日: 08/10/20

Table with columns for wind direction, speed, temperature, humidity, and precipitation. Includes data for 16 directions and summary statistics.

Wind direction frequency table showing percentages for 16 directions (NNE to N).

観測日: 08/10/14
観測局: 行徳
作成日: 08/10/20

Table with columns for wind direction, speed, temperature, humidity, and precipitation. Includes data for 16 directions and summary statistics.

Wind direction frequency table showing percentages for 16 directions (NNE to N).

観測日: 08/10/15
観測局: 行徳
作成日: 08/10/20

Table with columns for wind direction, speed, temperature, humidity, and precipitation. Includes data for 16 directions and summary statistics.

Wind direction frequency table showing percentages for 16 directions (NNE to N).

観測日: 08/10/16
観測局: 行徳
作成日: 08/10/20

Table with columns for wind direction, speed, temperature, humidity, and precipitation. Includes data for 16 directions and summary statistics.

Wind direction frequency table showing percentages for 16 directions (NNE to N).

観測日：08/10/17
観測局：行徳
作成日：08/10/20

Table with columns for wind direction, speed, and temperature. Includes rows for 1000N, 2000N, 3000N, 4000N, 5000N, 6000N, 7000N, 8000N, 9000N, 10000N, 11000N, 12000N, 13000N, 14000N, 15000N, 16000N, 17000N, 18000N, 19000N, 20000N, 21000N, 22000N, 23000N, 240000N, and summary rows for average, maximum, minimum, and total values.

Wind direction table with columns for NNE, NE, ENE, E, ESE, SE, SSE, S, SSW, SW, WSW, W, WNW, NW, NNW, N, CALM, ERR. Values: 4.8, 8.3, 11.1, 23.6, 3.4, 3.4, 0, 0, 0, 0, 0, 0, 0, 0, 9, 38.1, 0, 0.

観測日：08/10/18
観測局：行徳
作成日：08/10/20

Table with columns for wind direction, speed, and temperature. Includes rows for 1000N, 2000N, 3000N, 4000N, 5000N, 6000N, 7000N, 8000N, 9000N, 10000N, 11000N, 12000N, 13000N, 14000N, 15000N, 16000N, 17000N, 18000N, 19000N, 20000N, 21000N, 22000N, 23000N, 240000N, and summary rows for average, maximum, minimum, and total values.

Wind direction table with columns for NNE, NE, ENE, E, ESE, SE, SSE, S, SSW, SW, WSW, W, WNW, NW, NNW, N, CALM, ERR. Values: 4.3, 14.5, 0, 0, 0, 0, 0, 0, 0, 0, 0, 0, 0, 0, 0, 0, 18.7, 23.6, 0, 0.

観測日：08/10/19
観測局：行徳
作成日：08/10/20

Table with columns for wind direction, speed, and temperature. Includes rows for 1000N, 2000N, 3000N, 4000N, 5000N, 6000N, 7000N, 8000N, 9000N, 10000N, 11000N, 12000N, 13000N, 14000N, 15000N, 16000N, 17000N, 18000N, 19000N, 20000N, 21000N, 22000N, 23000N, 240000N, and summary rows for average, maximum, minimum, and total values.

Wind direction table with columns for NNE, NE, ENE, E, ESE, SE, SSE, S, SSW, SW, WSW, W, WNW, NW, NNW, N, CALM, ERR. Values: 2.7, 5.5, 0.6, 0, 0, 0, 0, 0, 0, 0, 0, 0, 0, 0, 0, 0, 0, 0, 0.6, 65.2, 0, 0.

観測日：08/10/20
観測局：行徳
作成日：08/11/07

Table with columns for wind direction, speed, and temperature. Includes rows for 1000N, 2000N, 3000N, 4000N, 5000N, 6000N, 7000N, 8000N, 9000N, 10000N, 11000N, 12000N, 13000N, 14000N, 15000N, 16000N, 17000N, 18000N, 19000N, 20000N, 21000N, 22000N, 23000N, 240000N, and summary rows for average, maximum, minimum, and total values.

Wind direction table with columns for NNE, NE, ENE, E, ESE, SE, SSE, S, SSW, SW, WSW, W, WNW, NW, NNW, N, CALM, ERR. Values: 6.9, 18, 19.4, 2.7, 0, 0, 0, 0, 0, 0, 0, 0, 0, 0, 0, 0, 0, 0, 0, 0.6, 12.5, 39.5, 0.

資料3(36) 沿岸気象観測システム(観測局:行徳)日報

観測日: 08/10/25 [観測日 報]: 地域: 沿岸気象観測システム 観測局: 行徳 作成日: 08/11/07

Table with columns for time (時刻), wind direction (平均風向), wind speed (平均風速), gust (最大瞬間), temperature (気温), humidity (湿度), precipitation (日積算雨量), and other meteorological data.

Wind direction frequency table (風向頻度(%)) showing percentages for various directions like NNE, NE, ENE, etc.

観測日: 08/10/26 [観測日 報]: 地域: 沿岸気象観測システム 観測局: 行徳 作成日: 08/11/07

Table with columns for time (時刻), wind direction (平均風向), wind speed (平均風速), gust (最大瞬間), temperature (気温), humidity (湿度), precipitation (日積算雨量), and other meteorological data.

Wind direction frequency table (風向頻度(%)) showing percentages for various directions like NNE, NE, ENE, etc.

観測日: 08/10/27 [観測日 報]: 地域: 沿岸気象観測システム 観測局: 行徳 作成日: 08/11/07

Table with columns for time (時刻), wind direction (平均風向), wind speed (平均風速), gust (最大瞬間), temperature (気温), humidity (湿度), precipitation (日積算雨量), and other meteorological data.

Wind direction frequency table (風向頻度(%)) showing percentages for various directions like NNE, NE, ENE, etc.

観測日: 08/10/28 [観測日 報]: 地域: 沿岸気象観測システム 観測局: 行徳 作成日: 08/11/07

Table with columns for time (時刻), wind direction (平均風向), wind speed (平均風速), gust (最大瞬間), temperature (気温), humidity (湿度), precipitation (日積算雨量), and other meteorological data.

Wind direction frequency table (風向頻度(%)) showing percentages for various directions like NNE, NE, ENE, etc.

観測日: 08/10/29	[観測日 報]: 地域: 沿岸気象 観測シス テム	観測局: 行徳	作成日: 08/11/07
------------------	---------------------------------------	------------	------------------

時刻	平均風向	平均風速	最大瞬間	気温			相対湿度	時間雨量	日積算雨量		日照時間		日積算日射量		現地気圧	海面気圧
	(16方位)	m/s	風速	風向	起時	°C			°C	%	mm	mm	時間	時間		
	正時瞬間	正時瞬間	前1時間	前1時間	前1時間	正時瞬間	前1時間	前1時間	正時瞬間	前1時間	正時瞬間	前1時間	前1時間	前1時間	日昇から の積算日 照時間	正時瞬間
1:00 NNW	2.1	3.9 NNW	0:57:36	17	18.5	17	73	0	0	0	0	0	0	0	1007.9	1009.6
2:00 NNW	2.1	4.9 NNW	1:26:39	16.4	17	16.4	75	0	0	0	0	0	0	0	1007.5	1009.2
3:00 NNW	1.5	3.6 NNW	1:34:04	15.9	16.4	15.8	76	0	0	0	0	0	0	0	1008.9	1008.6
4:00 NNW	2.2	4 NNW	2:00:07	15.2	15.9	15.2	82	0	0	0	0	0	0	0	1008.8	1008.5
5:00 N	2.7	5.5 NNW	4:12:57	15	15.2	14.8	81	0	0	0	0	0	0	0	1007	1008.7
6:00 NNW	1.8	4.6 NNW	5:04:59	14.7	15	14.7	76	0	0	0	0	0	0	0	1006.8	1008.5
7:00 NNW	1.7	5 NNW	6:42:11	15	15	14.6	73	0	0	0	0	0.1	0.1	0.1	1007.1	1008.8
8:00 NNW	2	4.4 N	7:40:41	16.5	16.8	15.1	62	0	0.55	0.55	0.61	0.71	1007.8	1009.5		
9:00 NNE	0.6	3.1 NNW	8:38:10	17.7	17.9	16.2	56	0	0.61	1.17	0.66	1.37	1008	1009.7		
10:00 SSE	0.8	2.1 SE	9:44:59	18.3	18.3	17.5	58	0	0.46	1.64	0.95	2.32	1007.1	1008.8		
11:00 S	1.6	3 S	10:59:56	19.5	19.7	18.2	56	0	0	1	2.64	2.08	4.4	1006.8	1008.5	
12:00 S	2.3	4.8 SSW	11:10:22	19.5	20	19.3	58	0	0.67	3.31	1.67	6.07	1006.3	1008		
13:00 S	2.7	5.5 S	12:46:28	20.3	20.5	19.5	62	0	0.99	4.3	1.94	8.01	1005.3	1007		
14:00 SSW	3.4	5 SSW	13:11:33	20.1	20.5	19.7	64	0	0.98	5.27	1.75	9.76	1004.9	1006.6		
15:00 S	2.9	5 SSW	14:04:20	20.1	20.5	19.8	58	0	0.41	5.69	0.85	10.61	1004.9	1006.6		
16:00 SSW	3.3	5.1 SSW	15:39:20	20.5	20.5	20.2	59	0	0	0.35	6.04	0.47	11.08	1005.7	1007.4	
17:00 SSW	2.3	4 S	16:04:20	20.5	20.5	20.3	60	0	0.05	6.09	0.08	11.16	1006.5	1008.2		
18:00 NE	0.8	2.6 SSW	17:01:18	20.4	20.5	20.2	58	0	0	6.09	0	11.16	1007.5	1009.2		
19:00 NNE	3.7	10.2 NNE	18:54:19	18.4	20.4	18.3	69	0	0	6.09	0	11.16	1009.4	1011.1		
20:00 NE	3.3	15.7 NNE	19:38:00	15.6	18.4	15.6	79	1	1	6.09	0	11.16	1011.2	1012.9		
21:00 NNE	7.5	13.2 NE	20:13:58	13.4	15.7	13.2	74	0	1	6.09	0	11.16	1012.5	1014.2		
22:00 NNE	5.8	11.4 NNE	21:09:52	13.1	13.4	13	73	0	1	6.09	0	11.16	1013.2	1014.9		
23:00 NE	4.4	9.2 NNE	22:45:44	13.3	13.3	12.9	71	0	1	6.09	0	11.16	1013.6	1015.3		
24:00:00 NNE	3.3	6.8 NNE	23:05:00	12.8	13.1	12.7	71	0	1	6.09	0	11.16	1013.9	1015.6		
平均		2.7			17		68								1008.1	1009.8
最高		8.1	15.7 NNE		20.5		55								1013.9	1015.6
起時	20:30:00				17:24:00		4:35								0:00:00	
最低					12:7		83								1004.5	1006.2
起時					23:30:00		10:44:00								14:49:00	14:49:00
積算								1		6.09		11.16				

NNE	NE	ENE	E	ESE	SE	SSE	S	SSW	SW	WSW	W	WNW	NW	NNW	N	CALM	ERR			
15.9		9	2.7	2		0	0.6	3.4	18	10.4	1.3		0	0.6	0.6	1.3	29.1	4.1	0	0

観測日: 08/10/30	[観測日 報]: 地域: 沿岸気象 観測シス テム	観測局: 行徳	作成日: 08/11/07
------------------	---------------------------------------	------------	------------------

時刻	平均風向	平均風速	最大瞬間	気温			相対湿度	時間雨量	日積算雨量		日照時間		日積算日射量		現地気圧	海面気圧	
	(16方位)	m/s	風速	風向	起時	°C			°C	°C	%	mm	mm	時間			時間
	正時瞬間	正時瞬間	前1時間	前1時間	前1時間	正時瞬間	前1時間	前1時間	正時瞬間	前1時間	正時瞬間	前1時間	前1時間	前1時間	日昇から の積算日 照時間	正時瞬間	正時瞬間
1:00 NE	1.4	4.3 NNE	0:00:15	13.1	13.2	12.7	66	0	0	0	0	0	0	0	0	1014.5	1016.2
2:00 ENE	1.1	5.1 NE	1:25:29	13.1	13.4	13	66	0	0	0	0	0	0	0	0	1014.8	1016.5
3:00 ENE	1.3	4.7 NNE	2:43:25	13.1	13.3	13	61	0	0	0	0	0	0	0	0	1015	1016.7
4:00 NNE	2.1	5.7 NE	3:11:32	13.1	13.4	13.1	63	0	0	0	0	0	0	0	0	1015.4	1017.1
5:00 NE	1.3	5.7 NNE	4:27:11	13.5	13.5	13.1	58	0	0	0	0	0	0	0	0	1015.8	1017.5
6:00 NNE	2.9	5.6 NNE	5:34:31	13.5	13.8	13.3	53	0	0	0	0	0	0	0	0	1016.5	1018.2
7:00 NNE	3.2	6.4 NNE	6:54:34	13.6	13.6	13.2	56	0	0	0.03	0.03	0.14	0.13	0.13	1017.2	1018.9	
8:00 NNE	3.1	7.3 NE	7:11:20	14	14	13.2	54	0	0	0.18	0.2	0.37	0.5	0.5	1017.7	1019.4	
9:00 NNE	2.1	5.8 NNE	8:00:28	14.9	15	13.9	53	0	0	0.3	0.5	0.89	1.39	1.39	1018.2	1019.9	
10:00 N	2	5.5 NNE	9:50:33	15.6	15.9	14.7	54	0.5	0.5	0.1	0.6	0.89	2.28	2.28	1018.6	1020.3	
11:00 E	1.6	5.2 NNE	10:01:17	15.8	16.5	15	51	0	0.5	0.47	1.07	1.66	3.94	3.94	1018.2	1019.9	
12:00 NE	1.4	4.9 E	11:03:27	17.8	17.8	15.3	52	0	0.5	1	2.07	2.08	6.02	6.02	1017.7	1019.4	
13:00 S	1.1	3 S	12:40:00	16.6	17.9	16.3	48	0	0.5	1	3.07	2.21	8.23	8.23	1017.1	1018.8	
14:00 SE	4.3	6.1 SSE	13:11:28	17.2	17.7	16.4	49	0	0.5	1	4.07	1.82	10.06	10.06	1017.9	1018.4	
15:00 SSW	0.9	2.7 S	14:16:49	17.9	18.1	17.2	43	0	0.5	1	5.07	1.28	11.34	10.17	1017	1018.7	
16:00 S	1.4	2.7 S	15:06:08	17.7	17.9	17.4	51	0	0.5	1	6.07	0.63	11.97	10.17	1017.3	1019	
17:00 SE	1.6	3.1 SSE	16:47:54	17.8	17.9	17.6	51	0	0.5	0.25	6.32	0.1	12.06	10.19	1017.9	1019.6	
18:00 ESE	5.3	6.7 ESE	17:52:59	16.6	17.8	16.6	50	0	0.5	0	6.32	0	12.06	10.18.5	1020.2		
19:00 E	2.9	6.4 E	18:44:57	15.7	16.7	15.6	59	0	0.5	0	6.32	0	12.06	10.19.8	1020.6		
20:00 E	4.3	6.3 E	19:08:53	15	15.6	14.9	57	0	0.5	0	6.32	0	12.06	10.19.2	1020.9		
21:00 E	4.2	6.2 E	20:30:13	15	15.2	14.9	56	0	0.5	0	6.32	0	12.06	10.19.3	1021		
22:00 E	3.7	6.7 E	21:10:54	14.8	15	14.7	56	0	0.5	0	6.32	0	12.06	10.19.4	1021.1		
23:00 E	3.1	6.1 E	22:27:35	15.1	15.2	14.7	56	0	0.5	0	6.32	0	12.06	10.19.3	1021		
24:00:00 E	3.5	5.6 ENE	23:38:47	15.1	15.2	14.9	54	0	0.5	0	6.32	0	12.06	10.19.3	1021		
平均		2.4			15.2		55								1017.4	1019.1	
最高		5.8	8.4 E		18.1		73								1019.5	1021.2	
起時	18:50:00		18:44:57		14:20:00		0:15:00								22:09:00	22:09:00	
最低					12:7		49								1013.9	1015.6	
起時					0:06:00		13:22:00								0:08:00	0:08:00	
積算								0.5		6.32		12.06					

NNE	NE	ENE	E	ESE	SE	SSE	S	SSW	SW	WSW	W	WNW	NW	NNW	N	CALM	ERR
25	11.1	6.8	6.8	27	6.9	2	5.5	8.3	4.8	4.9	0	0	0	0	2	0	0

資料3(39) 沿岸気象観測システム(観測局:行徳)日報

観測日: 08/10/31	[観測日 報]: 地域: 沿岸気象 観測シス テム	観測局: 行徳	作成日: 08/11/07
------------------	---------------------------------------	------------	------------------

時刻	平均風向	平均風速	最大瞬間	気温			相対湿度	時間雨量	日積算雨量		日照時間		日積算日射量		現地気圧	海面気圧	
	(16方位)	m/s	風速	風向	起時	°C			°C	%	mm	mm	時間	時間			MJ
	正時瞬間	正時瞬間	前1時間	前1時間	前1時間	正時瞬間	前1時間	前1時間	正時瞬間	前1時間	正時瞬間	前1時間	前1時間	前1時間	日昇から の積算日 照時間	正時瞬間	正時瞬間
1:00 ENE	1.1	5.2 E	0:32:29	15.6	15.6	15.1	52	0	0	0	0	0	0	0	0	1019.6	1021.3
2:00 N	2.7	4.5 N	1:46:15	13.1	15.5	12.9	67	0	0	0	0	0	0	0	0	1018.5	1021.2
3:00 NNW	2.5	5.4 N	2:36:09	12.6	13.1	12.6	73	0	0	0	0	0	0	0	0	1019.4	1021.1
4:00 NNW	3.2	5.4 N	3:52:20	12	12.6	12	78	0	0	0	0	0	0	0	0	1019.4	1021.1
5:00 NNW	3.5	5.7 NNW	4:58:42	11.6	12.1	11.6	77	0	0	0	0	0	0	0	0	1019.7	1021.4
6:00 N	2.4	5.7 NNW	5:29:20	11.3	11.6	11.3	77	0	0	0	0	0	0	0	0	1019.8	1021.5
7:00 NNW	3.3	7 N	6:14:38	11.7	11.7	11.3	75	0	0	0.01	0.01	0.11	0.1	0.1	1019.8	1021.5	
8:00 NNW	3.1	6.9 NNW	7:12:43	13.1	13.1	11.6	68	0	0	0.1	0.11	0.43	0.53	0.53	1019.8	1021.5	
9:00 NNW	3.6	5.9 NNW	8:59:18	14.6	15	13.3	62	0	0	0.77	0.89	1.05	1.38	1.38	1019.8	1021.5	
10:00 N	3.9	6.4 NNW	9:49:47	15.7	15.8	14.6	59	0	0	0.32	1.21	1.13	2.71	2.71	1019.1	1020.8	
11:00 N	2																

観測日: 08/11/1
 観測局: 沿岸気象観測システム
 観測局: 行徳
 作成日: 08/11/07

時刻	平均風向			平均風速			最大瞬間			気温	最高気温	最低気温	相対湿度	時間雨量	日積算雨量	日照時間	日積算日照時間	時間日射量	日積算日射量	現地気圧	海面気圧
	(16方位)			m/s			hPa														
	風速			風向			起時														
	正時瞬間	正時瞬間	前1時間	前1時間	前1時間	前1時間	正時瞬間	前1時間	前1時間												
1:00 N	2.5	4.8 N	0.2347	14.4	14.7	14.3	67	0	0	0	0	0	0	0	0	0	0	1009	1010.7		
2:00 N	2.8	5.6 NNW	1.3117	13.6	14.4	13.5	72	0	0	0	0	0	0	0	0	0	0	1008.4	1010.1		
3:00 NNW	3.1	3.4 NNW	2.1836	12.9	13.5	12.9	78	0	0	0	0	0	0	0	0	0	0	1007.7	1009.4		
4:00 N	3.8	5.7 NNW	3.9927	12.3	12.9	12.3	78	0	0	0	0	0	0	0	0	0	0	1007.8	1009.5		
5:00 N	4.3	8.2 N	4.5934	11.8	12.4	11.6	79	0	0	0	0	0	0	0	0	0	0	1008.1	1009.8		
6:00 N	2.8	8.4 N	5.0416	11.4	11.6	11.4	80	0	0	0	0	0	0	0	0	0	0	1008.7	1010.4		
7:00 NNW	2.5	6.1 NNW	6.5717	12.1	12.1	11.3	76	0	0	0.41	0.41	0.15	0.14	0.003	0	0	0	1009.3	1011		
8:00 N	4.8	9.2 N	7.3638	14.1	14.1	12.1	66	0	0	11	14.1	0.84	0.99	1010	1011.7						
9:00 N	6.5	13.9 NNW	8.4619	16.9	17	14.1	53	0	0	0.99	2.4	1.95	2.34	1010	1011.8						
10:00 NNW	5.2	14.5 N	9.1741	19.9	19.9	16.9	39	0	0	1	3.4	1.95	4.29	1010.5	1012.2						
11:00 NNW	6.8	16.3 NW	10.5957	20.5	20.8	19.7	34	0	0	1	4.4	2.27	6.56	1010.4	1012.1						
12:00 N	5.7	16.2 NNW	11.9818	21.2	21.3	20.4	35	0	0	1	5.4	2.95	8.91	1010.4	1012.1						
13:00 NNW	4.4	14.1 N	12.3202	22	22	21.1	36	0	0	11	6.4	2.2	11.11	1010.5	1012.2						
14:00 N	5.9	11.9 N	13.0644	21.4	21.9	21.4	32	0	0	1	7.4	1.85	12.97	1010.8	1012.5						
15:00 N	4.8	12.8 NNW	14.3758	21.3	21.5	21.2	32	0	0	1	8.4	1.34	14.3	1011.2	1012.9						
16:00 N	3.7	9.8 NNE	15.0137	20.6	21.3	20.6	34	0	0	1	9.4	0.88	14.99	1011.4	1013.1						
17:00 NNE	6.2	9.3 NNE	16.5447	19.5	20.6	19.4	36	0	0	0.41	9.82	0.11	15.1	1011.8	1013.5						
18:00 NNE	5.2	11.2 NNE	17.1027	18.9	19.5	19.8	35	0	0	0	9.82	0	15.1	1012.9	1014.5						
19:00 ESE	2.1	6.5 NNE	18.0255	18.5	19	18.2	45	0	0	0	9.82	0	15.1	1013.7	1015.4						
20:00 ESE	2.9	4.7 E	19.4611	18.1	18.5	18.1	52	0	0	0	9.82	0	15.1	1013.7	1015.4						
21:00 E	2.8	4.9 E	20.0637	17.1	18.2	17.1	62	0	0	0	9.82	0	15.1	1013.9	1015.6						
22:00 E	2.3	5.4 ESE	21.1138	16.7	17.7	16.7	63	0	0	0	9.82	0	15.1	1014.	1015.8						
23:00 ESE	3	4.5 SE	22.5037	17.1	17.8	16.5	64	0	0	0	9.82	0	15.1	1013.9	1015.9						
24:00:00 E	2.3	4.3 E	23.1853	16.7	17	15.9	65	0	0	0	9.82	0	15.1	1013.4	1016.1						
平均	4		17			55								1010.9		1012.5					
最高	5.7		16.3 NNW			80								1014.2		1015.9					
起時	11:00:00		10:59:57			13:00:00		6:07:58						22:09:02		22:09:02					
最低			22			28								1007.5		1008.2					
起時			6:24:00			14:49:00								3:50:00		3:50:00					
積算								9.82				15.1		3:50:00		3:50:00					

風向頻度(%)

NNE	NE	ENE	E	ESE	SE	SSE	S	SSW	SW	WSW	W	WNW	NW	NNW	N	CALM	ERR
6.2	0.6	0	13.1	9	1.3	0	0	0	0	0	0	0	0	0.6	28.4	40.2	0

観測日: 08/11/2
 観測局: 沿岸気象観測システム
 観測局: 行徳
 作成日: 08/11/07

時刻	平均風向			平均風速			最大瞬間			気温	最高気温	最低気温	相対湿度	時間雨量	日積算雨量	日照時間	日積算日照時間	時間日射量	日積算日射量	現地気圧	海面気圧
	(16方位)			m/s			hPa														
	風速			風向			起時														
	正時瞬間	正時瞬間	前1時間	前1時間	前1時間	前1時間	正時瞬間	前1時間	前1時間												
1:00 NNW	1.4	3.9 E	0.0654	15	16.2	15	69	0	0	0	0	0	0	0	0	0	0	1013.2	1014.9		
2:00 NNW	2.4	3.8 NNW	1.4404	14	15	14	73	0	0	0	0	0	0	0	0	0	0	1012.7	1014.4		
3:00 N	3.1	4.8 NNW	2.4404	13.4	14.4	13.4	67	0	0	0	0	0	0	0	0	0	0	1012.3	1014		
4:00 N	3.8	6 N	3.3544	12.9	13.4	12.9	69	0	0	0	0	0	0	0	0	0	0	1012.5	1014		
5:00 NNW	3.3	6.1 N	4.2457	11.8	12.9	11.8	74	0	0	0	0	0	0	0	0	0	0	1012.5	1014.2		
6:00 NNW	3.3	5.7 NNW	5.0128	11.2	11.8	11.2	76	0	0	0	0	0	0	0	0	0	0	1012.4	1014.1		
7:00 NNW	2.5	5.4 NNW	6.3534	11.5	11.5	11	73	0	0	0	0	0	0	0.08	0.07	0	0.06	1012.9	1014.6		
8:00 N	3	5.2 NNW	7.5930	12.7	12.7	11.5	82	0	0	0.15	0.15	0.46	0.53	1013	1014.7						
9:00 NNW	3.4	6.4 NNW	8.7425	14.1	14.1	12.7	58	0	0	0.4	0.55	0.79	1.32	1013.1	1014.8						
10:00 NNW	2.7	7.3 N	9.1849	15.3	15.6	14.2	55	0	0	0.77	1.33	1.49	2.81	1012.7	1014.4						
11:00 N	2.3	4.5 NNW	10.5346	16.4	16.7	15.1	51	0	0	0.68	2.01	1.35	4.15	1012.3	1014						
12:00 N	1.1	5 NNW	11.1428	18.2	18.2	15.9	50	0	0	0.58	2.59	1.45	5.6	1011.2	1012.9						
13:00 S	2.1	3.7 S	12.5152	17.7	18.4	16.7	54	0	0	0.72	3.32	1.31	6.91	1010.4	1012.1						
14:00 SSW	2.8	4.4 S	13.0715	17.8	17.8	16.9	58	0	0	0.66	4	1.45	8.35	1010.2	1011.9						
15:00 SSW	4	5.1 SSW	14.5518	17.8	18	17.3	64	0	0	1	1.5	1.28	9.63	1010.1	1011.8						
16:00 SW	2.5	4.9 SSW	15.1844	18.1	18.2	17.7	61	0	0	0.66	5.67	0.54	10.18	1010.3	1012						
17:00	0.2	2.4 WSW	16.0753	18.2	18.3	18	63	0	0	0	5.67	0.03	10.21	1010.7	1012.4						
18:00 SSW	1.3	2 SSW	17.5501	18.5	18.5	18.1	64	0	0	0	5.67	0	10.21	1011.2	1012.3						
19:00 SW	2.1	2.7 SSW	18.4734	18.7	18.9	18.2	65	0	0	0	5.67	0	10.21	1011.4	1013.1						
20:00 WSW	2.1	2.7 WSW	19.5358	18.1	18.7	17.9	63	0	0	0	5.67	0	10.21	1011.4	1013.1						
21:00 WNW	0.6	2.2 WNW	20.1340	18.1	18.1	17.7	59	0	0	0	5.67	0	10.21	1011.4	1013.1						
22:00 NNW	1.6	2.3 NNW	21.5116	17.6	18.2	17.4	63	0	0	0	5.67	0	10.21	1011.9	1013.6						
23:00 N	1.1	2.2 NNW	22.1256	16.9	17.6	16.9	69	0	0	0	5.67	0	10.21	1011.5	1013.2						
24:00:00 N	0.7	1.4 N	23.0037	17.1	17.3	16.9	73	0	0	0	5.67	0	10.21	1011.2	1012.9						
平均	2.2		15.8			64								1011.7		1013.4					
最高	4.2		7.3 N			77								1013.5		1015.2					
起時	9:20:00		9:18:49			18:59:00		6:30:00						0:14:00		0:14:00					
最低			11			48								1010		1011.7					
起時			6:23:00			11:54:00								15:41:00		15:41:00					
積算								5.67				10.21		3:50:00		3:50:00					

風向頻度(%)

NNE	NE	ENE	E	ESE	SE	SSE	S	SSW	SW	WSW	W	WNW	NW	NNW	N	CALM	ERR
0.6	1.3	0	2	1.3	0.6	0	6.9	9.7	10.4	2.7	3.4	2.7	0.6	34	22.2	0.6	0

観測日: 08/11/3
 観測局: 沿岸気象観測システム
 観測局: 行徳
 作成日: 08/11/07

時刻	平均風向			平均風速			最大瞬間			気温	最高気温	最低気温	相対湿度	時間雨量	日積算雨量	日照時間	日積算日照時間	時間日射量	日積算日射量	現地気圧	海面気圧
	(16方位)			m/s			hPa														
	風速			風向			起時														
	正時瞬間	正時瞬間	前1時間	前1時間	前1時間																

観測日: 08/11/5
観測局: 行徳
作成日: 08/11/07

Table with columns for direction, wind speed, temperature, humidity, and precipitation. Includes sub-headers for wind direction and speed, and temperature/humidity. Rows include 1000NNE, 2000N, 3000ENE, etc., and summary rows for average, max, and min values.

Wind direction frequency table (%) with columns for NNE, NE, ENE, E, ESE, SE, SSE, S, SSW, SW, WSW, W, WNW, NW, NNW, N, CALM, ERR.

観測日: 08/11/6
観測局: 行徳
作成日: 08/12/05

Table with columns for direction, wind speed, temperature, humidity, and precipitation. Includes sub-headers for wind direction and speed, and temperature/humidity. Rows include 1000N, 2000NNW, 3000NNW, etc., and summary rows for average, max, and min values.

Wind direction frequency table (%) with columns for NNE, NE, ENE, E, ESE, SE, SSE, S, SSW, SW, WSW, W, WNW, NW, NNW, N, CALM, ERR.

観測日: 08/11/7
観測局: 行徳
作成日: 08/12/05

Table with columns for direction, wind speed, temperature, humidity, and precipitation. Includes sub-headers for wind direction and speed, and temperature/humidity. Rows include 1000NNW, 2000NNW, 3000N, etc., and summary rows for average, max, and min values.

Wind direction frequency table (%) with columns for NNE, NE, ENE, E, ESE, SE, SSE, S, SSW, SW, WSW, W, WNW, NW, NNW, N, CALM, ERR.

観測日: 08/11/8
観測局: 行徳
作成日: 08/12/05

Table with columns for direction, wind speed, temperature, humidity, and precipitation. Includes sub-headers for wind direction and speed, and temperature/humidity. Rows include 1000N, 2000NNW, 3000NNW, etc., and summary rows for average, max, and min values.

Wind direction frequency table (%) with columns for NNE, NE, ENE, E, ESE, SE, SSE, S, SSW, SW, WSW, W, WNW, NW, NNW, N, CALM, ERR.

資料3(41) 沿岸気象観測システム(観測局:行徳)日報

観測日: 08/11/13
観測局: 沿岸気象観測システム
行徳
作成日: 08/12/05

Table with columns for time, wind direction, wind speed, temperature, humidity, precipitation, and other meteorological data. Includes a summary row at the bottom.

Wind direction table (風向頻度%) with columns for NNE, NE, ENE, E, ESE, SE, SSE, S, SSW, SW, WSW, W, WNW, NW, NNW, N, CALM, ERR.

観測日: 08/11/14
観測局: 沿岸気象観測システム
行徳
作成日: 08/12/05

Table with columns for time, wind direction, wind speed, temperature, humidity, precipitation, and other meteorological data. Includes a summary row at the bottom.

Wind direction table (風向頻度%) with columns for NNE, NE, ENE, E, ESE, SE, SSE, S, SSW, SW, WSW, W, WNW, NW, NNW, N, CALM, ERR.

観測日: 08/11/15
観測局: 沿岸気象観測システム
行徳
作成日: 08/12/05

Table with columns for time, wind direction, wind speed, temperature, humidity, precipitation, and other meteorological data. Includes a summary row at the bottom.

Wind direction table (風向頻度%) with columns for NNE, NE, ENE, E, ESE, SE, SSE, S, SSW, SW, WSW, W, WNW, NW, NNW, N, CALM, ERR.

観測日: 08/11/16
観測局: 沿岸気象観測システム
行徳
作成日: 08/12/05

Table with columns for time, wind direction, wind speed, temperature, humidity, precipitation, and other meteorological data. Includes a summary row at the bottom.

Wind direction table (風向頻度%) with columns for NNE, NE, ENE, E, ESE, SE, SSE, S, SSW, SW, WSW, W, WNW, NW, NNW, N, CALM, ERR.

観測日: 08/11/17
観測局: 行徳
作成日: 08/12/05

Table with columns for time, wind direction/speed, temperature, humidity, precipitation, and radiation. Includes a summary row at the bottom.

Wind direction frequency table showing percentages for various directions like NNE, NE, ENE, etc.

観測日: 08/11/18
観測局: 行徳
作成日: 08/12/05

Table with columns for time, wind direction/speed, temperature, humidity, precipitation, and radiation. Includes a summary row at the bottom.

Wind direction frequency table showing percentages for various directions like NNE, NE, ENE, etc.

観測日: 08/11/19
観測局: 行徳
作成日: 08/12/05

Table with columns for time, wind direction/speed, temperature, humidity, precipitation, and radiation. Includes a summary row at the bottom.

Wind direction frequency table showing percentages for various directions like NNE, NE, ENE, etc.

観測日: 08/11/20
観測局: 行徳
作成日: 08/12/05

Table with columns for time, wind direction/speed, temperature, humidity, precipitation, and radiation. Includes a summary row at the bottom.

Wind direction frequency table showing percentages for various directions like NNE, NE, ENE, etc.

観測日: 08/11/21
観測局: 沿岸気象観測システム
観測局: 行徳
作成日: 08/12/05

Table with columns for wind direction, speed, temperature, humidity, and precipitation. Includes sub-headers for wind direction (16方位) and wind speed (最大瞬間, 平均風速). Rows include 1000N, 2000N, 3000N, etc., up to 24000N, followed by average and maximum values.

Wind direction table with columns: NNE, NE, ENE, E, ESE, SE, SSE, S, SSW, SW, WSW, W, WNW, NW, NNW, N, CALM, ERR. Values: 0.6, 0, 0, 0, 0, 0, 0, 0, 0, 13.1, 51.3, 4.1, 0.6, 6.9, 13.8, 9, 0, 0.

観測日: 08/11/22
観測局: 沿岸気象観測システム
観測局: 行徳
作成日: 08/12/05

Table with columns for wind direction, speed, temperature, humidity, and precipitation. Includes sub-headers for wind direction (16方位) and wind speed (最大瞬間, 平均風速). Rows include 1000NNW, 2000N, 3000N, etc., up to 24000N, followed by average and maximum values.

Wind direction table with columns: NNE, NE, ENE, E, ESE, SE, SSE, S, SSW, SW, WSW, W, WNW, NW, NNW, N, CALM, ERR. Values: 6.9, 2.7, 6.2, 5.5, 1.3, 0, 0, 1.3, 2.7, 0.6, 0, 0, 0, 0, 0.6, 26.3, 43.7, 1.3, 0, 0.

観測日: 08/11/23
観測局: 沿岸気象観測システム
観測局: 行徳
作成日: 08/12/05

Table with columns for wind direction, speed, temperature, humidity, and precipitation. Includes sub-headers for wind direction (16方位) and wind speed (最大瞬間, 平均風速). Rows include 1000N, 2000N, 3000N, etc., up to 24000N, followed by average and maximum values.

Wind direction table with columns: NNE, NE, ENE, E, ESE, SE, SSE, S, SSW, SW, WSW, W, WNW, NW, NNW, N, CALM, ERR. Values: 4.1, 8.3, 6.9, 0.6, 4.1, 2, 11.1, 10.4, 4.8, 2, 0.6, 4.1, 0.6, 4.8, 20.1, 13.8, 0.6, 0.

観測日: 08/11/24
観測局: 沿岸気象観測システム
観測局: 行徳
作成日: 08/12/05

Table with columns for wind direction, speed, temperature, humidity, and precipitation. Includes sub-headers for wind direction (16方位) and wind speed (最大瞬間, 平均風速). Rows include 1000N, 2000N, 3000N, etc., up to 24000N, followed by average and maximum values.

Wind direction table with columns: NNE, NE, ENE, E, ESE, SE, SSE, S, SSW, SW, WSW, W, WNW, NW, NNW, N, CALM, ERR. Values: 31.9, 1.3, 0, 0, 0, 0, 0, 0, 0, 0, 0, 0, 0, 0, 0, 10.4, 56.2, 0, 0, 0.

観測日: 08/11/25
観測局: 沿岸気象観測システム
行徳
作成日: 08/12/05

時刻	平均風向		平均風速		最大瞬間		気温	最高気温	最低気温	相対湿度	時間雨量	日積算雨量	日照時間	日積算日照時間	日積算日射量	日積算日射量	現地気圧	海面気圧
	(16方位)	m/s	風速	風向	風速	風向												
	正時観測	正時観測	前1時間	前1時間	前1時間	前1時間	℃	℃	℃	%	mm	mm	時間	時間	MJ	MJ	hPa	hPa
1:00 N	5.6	10.3 N	0.4347	6.2	9.9	8.2	97	3	3	0	0	0	0	0	0	1010.8	1012.6	
2:00 N	5.7	11.4 N	1.0652	7.3	8.1	7.2	96	1	4	0	0	0	0	0	0	1010.3	1012.1	
3:00 N	6.8	13.9 N	2.1401	6.7	7.3	6.6	95	0	5	0	0	0	0	0	0	1010.9	1012.2	
4:00 N	5.7	14.7 NN	3.0542	6.5	6.7	6.4	94	0	5	0	0	0	0	0	0	1010.7	1012.5	
5:00 N	5.4	1.1 NNW	4.4845	6.6	6.6	6.4	92	0	5	0	0	0	0	0	0	1011.3	1013.1	
6:00 NNW	4.9	12.2 N	5.0437	6.7	6.7	6.5	87	0	5	0	0	0	0	0	0	1012.6	1014.4	
7:00 N	5.1	10.4 N	6.2702	6.9	6.9	6.6	83	0	5	0	0	0	0.02	0.01	1013.2	1015		
8:00 N	3.3	8.5 N	7.2328	7.4	7.6	6.9	81	0	5	0.071	0.07	0.22	0.23	1014.4	1016.2			
9:00 N	3.4	6.7 NNW	8.0143	9.7	9.7	7.3	71	0	5	0.089	0.96	1	1.24	1015	1016.7			
10:00 NNE	3.5	7.7 NNE	9.4338	11	11.2	9.7	64	0	5	1	1.96	1.57	2.81	1015.2	1016.9			
11:00 NE	2	6.8 N	10.0925	11.9	12.7	11	59	0	5	1	2.96	1.87	4.68	1015	1016.7			
12:00 NE	1.5	7.3 NNE	11.2715	12.6	13.2	12.2	59	0	5	0.98	3.95	1.84	6.63	1014.2	1015.9			
13:00 SE	3	6.1 E	12.1722	12.4	13.6	12	60	0	5	0.98	4.93	1.88	9.5	1014.2	1015.9			
14:00 SSE	2	4.3 SE	13.0002	13	13.4	12.2	60	0	5	0.98	5.9	1.57	10.08	1015	1016.7			
15:00 S	2.3	5 S	14.3705	13.1	13.4	13	58	0	5	1	6.9	1.14	11.22	1015.5	1017.2			
16:00 SSE	2.4	4.7 S	15.3337	13.1	13.4	12.9	60	0	5	0.81	7.71	0.48	11.7	1016.4	1018.1			
17:00 ESE	5.9	8.3 E	16.1546	12.3	13.1	12.1	67	0	5	0	7.71	0.01	11.71	1016.9	1018.6			
18:00 ESE	6.1	9.1 E	17.3332	11.6	12.3	11.6	68	0	5	0	7.71	0	11.71	1017.1	1018.9			
19:00 E	5.8	9.8 E	18.1932	11.2	11.9	11.2	74	0	5	0	7.71	0	11.71	1017.5	1019.2			
20:00 ENE	1.5	7.4 NNE	19.3654	10.3	11.2	10.1	81	1.5	6.5	0	7.71	0	11.71	1017.9	1019.6			
21:00 NE	1.8	5.4 NE	20.1045	10.5	10.7	10.3	83	0	6.5	0	7.71	0	11.71	1018.4	1020.1			
22:00 ENE	1.5	5.4 ENE	21.1714	10.5	10.6	10.4	82	0	6.5	0	7.71	0	11.71	1018.3	1020			
23:00 E	4.2	7.3 E	22.0928	10.3	10.6	10.3	82	0	6.5	0	7.71	0	11.71	1017.9	1019.6			
24:00:00 NNE	3.4	6.1 E	23.0753	10.2	10.6	10.2	81	0	6.5	0	7.71	0	11.71	1018.3	1020.1			
平均	3.8			10				76								1014.8	1016.6	
最高	7.5	14.7 N		13.6				97								1018.4	1020.1	
起時	3:10:00	3:05:42		12:37:00			23:10	55								21:49:00	0:00:00	
最低				6.4				55								1010	1011.8	
起時				4:49:00			13:46:00									2:30:00	2:30:00	
積算									6.5				7.71		11.71			

風向頻度(%)																	
NNE	NE	ENE	E	ESE	SE	SSE	S	SSW	SW	WSW	W	WNW	NW	NNW	N	CALM	ERR
6.9	8.3	9.7	14.5	7.6	2.7	4.1	5.5	0	0	0	0	0	0	3.4	38.8	0	0

観測日: 08/11/26
観測局: 沿岸気象観測システム
行徳
作成日: 08/12/05

時刻	平均風向		平均風速		最大瞬間		気温	最高気温	最低気温	相対湿度	時間雨量	日積算雨量	日照時間	日積算日照時間	日積算日射量	日積算日射量	現地気圧	海面気圧
	(16方位)	m/s	風速	風向	風速	風向												
	正時観測	正時観測	前1時間	前1時間	前1時間	前1時間	℃	℃	℃	%	mm	mm	時間	時間	MJ	MJ	hPa	hPa
1:00 NNE	3.7	6.2 NNE	0.4916	10	10.3	9.7	85	0	0	0	0	0	0	0	0	0	1018.7	1020.5
2:00 N	2.2	6.2 NNE	1.1142	9.5	10.1	9.5	87	0	0	0	0	0	0	0	0	0	1018.9	1020.7
3:00 N	3.2	6.5 NNE	2.0118	9.9	9.9	9.5	82	0	0	0	0	0	0	0	0	0	1019.6	1021.4
4:00 N	4.4	7.8 NNW	3.5143	9.3	9.9	9.3	78	0	0	0	0	0	0	0	0	0	1020.7	1021.9
5:00 NNE	2.6	8.2 NNE	4.2904	8.9	9.5	8.7	82	0	0	0	0	0	0	0	0	0	1020.2	1022
6:00 NNW	2.8	6.1 N	5.4308	8.6	9.1	8.6	82	0	0	0	0	0	0	0	0	0	1021	1022.8
7:00 N	2.8	6.7 N	6.3219	9.2	9.3	8.6	79	0	0	0	0	0	0.03	0.03	1021.8	1023.6		
8:00 N	2.9	5.7 NNE	7.5303	10.2	10.2	9	73	0	0	0.22	0.22	0.31	0.34	1022.6	1024.4			
9:00 N	2.1	6 NNE	8.2921	12.3	12.4	10.3	62	0	0	0.91	1.14	1.01	1.35	1023.2	1024.9			
10:00 NNE	3.7	7.3 NNE	9.5433	13	13.2	12.2	60	0	0	1	2.14	1.52	2.87	1023.3	1025			
11:00 NE	2.6	8 NNE	10.5135	13.6	14	12.7	56	0	0	1	3.14	1.82	4.7	1022.9	1024.6			
12:00 N	3.3	7.2 NNE	11.0841	14.7	14.8	13.5	52	0	0	1	4.14	1.91	6.61	1022.5	1024.2			
13:00 NNE	2.2	6.9 NNE	12.3720	14.9	15.5	14.4	50	0	0	0.96	5.1	1.72	8.33	1022.1	1023.8			
14:00 NNE	4	6.9 NNE	13.4929	14.8	15.1	14.3	47	0	0	1	6.1	1.49	9.82	1021.9	1023.5			
15:00 E	2.1	7.9 E	14.1658	14.4	15	14.2	53	0	0	1	7.1	1	10.82	1022	1023.7			
16:00 ENE	1.5	6.4 E	15.3634	13.9	14.4	13.8	58	0	0	1	8.1	0.42	11.24	1022.5	1024.2			
17:00 E	3.6	6.6 E	16.4025	13.2	13.8	13.1	66	0	0	0.06	8.17	0.03	11.28	1023.3	1025			
18:00 E	4.1	6.9 E	17.0243	12.5	13.2	12.4	67	0	0	0	8.17	0	11.28	1023.9	1025.6			
19:00 E	3.2	5.9 E	18.2617	11.9	12.5	11.9	69	0	0	0	8.17	0	11.28	1024	1025.7			
20:00 ENE	1.8	6.3 E	19.3643	11.7	12	11.7	66	0	0	0	8.17	0	11.28	1024.1	1025.9			
21:00 E	2.3	7.1 E	20.0854	11.5	11.9	11.4	69	0	0	0	8.17	0	11.28	1024.2	1026			
22:00 E	3.1	4.4 E	21.4538	11.1	11.6	11	70	0	0	0	8.17	0	11.28	1024.5	1026.3			
23:00 E	3.2	4.4 E	22.4923	10.9	11.1	10.8	72	0	0	0	8.17	0	11.28	1024	1026.5			
24:00:00 ENE	1.3	5.2 E	23.3343	11.1	11.2	10.7	68	0	0	0	8.17	0	11.28	1023.5	1026.3			
平均	2.8			11.7				68								1022.2	1024	
最高	4.9	8.2 NNE		15.5				88								1024.6	1026.4	
起時	17:10:00	4:29:04		12:57:00			1:55:00									22:18:00	22:18:00	
最低				8.6				45								1018.3	1020.1	
起時				6:08:00			13:48:00									0:01:00	0:01:00	
積算									0				8.17		11.28			

風向頻度(%)																	
NNE	NE	ENE	E	ESE	SE	SSE	S	SSW	SW	WSW	W	WNW	NW	NNW	N	CALM	ERR
20.1	7.6	6.2	31.9	0.6	0	0	0	0	0	0	0	0	0	2.7	30.5	0	0

観測日: 08/11/27
観測局: 沿岸気象観測システム
行徳
作成日: 08/12/05

時刻	平均風向		平均風速		最大瞬間		気温	最高気温	最低気温	相対湿度	時間雨量	日積算雨量	日照時間	日積算日照時間	日積算日射量	日積算日射量	現地気圧	海面気圧
	(16方位)	m/s	風速	風向	風速	風向												
	正時観測	正時観測	前1時間	前1時間	前1時間	前1時間	℃	℃	℃	%	mm	mm	時間	時間	MJ	MJ	hPa	hPa
1:00 N	2.4	3.9 N	0.4855	9.1	11.2	9.1	79	0	0	0	0	0	0	0	0	0	1023.4	1025.2
2:00 NNE	3.2	4.6 NE	1.5757	8.9	9.3	8.8	79	0	0	0	0	0	0	0	0	0	1022.9	1024.7
3:00 NNE	2.9	5.2 NNE	2.7216	8.9	9.2	8.8	78	0	0	0	0	0	0	0	0	0	1022.4	1024.2
4:00 NNW	2.5	4.9 NNW	3.9300	8	8.8	8	82	0	0	0	0	0	0	0	0	0	1021.8	1023.6
5:00 NNW	1.6	4 NNW	4.1619	8.1	8.3	7.9	82	0	0	0	0	0	0	0	0	0	1022.2	1024
6:00 N	2.7	4.6 NNW	5.3113	8.3	8.4	8	78	0	0	0	0	0	0	0	0	0	1022.4	1024.2
7:00 N	1.7	4.5 N	6.0342	8.6	8.6	8.3	78	0	0	0	0	0	0	0	0	0	1021.8	1023.6
8:00 NNE	2.4	5.5 NNE	7.3540	9.3	9.3	8.5	76	0	0	0	0	0	0	0	0	0	1021.1	1022.9
9:00 NNW	3.2	5.1 NNW	8.5402	8.9	9.3	8.9	78	0	0	0	0	0	0	0.08	0.15	1021.1	1022.9	
10:00 NNW	2.6	4.9 N	9.2256	8.6	9.1	8.5	85	0	0	0	0	0	0	0.07	0.22	1020.9	1022.7	
11:00 NNW	3.6	5.7 N	10.5202	8.2	8.7	8.2	90	0	0	0	0	0	0	0.13	0.35	1019.8	1021.6	
12:00 NNE	3.5	6.1 NNW	11.5707	8.3	8.4	8.2	88	0	0	0	0	0	0	0	0.16	0.51	1018.6	1020.4
13:00 NNW	3.2	7 NNW	12.0731	8.6	8.7	8.3	91	0	0	0	0	0	0	0	0.12	0.63	1018.1	1019.9
14:00 NNW	4.6	8 N	13.5306	8.7	8.8	8.4	92	0	0	0	0	0	0	0	0.1	0.73		

観測日: 08/11/29
 観測局: 沿岸気象観測システム
 作成日: 08/12/05

時刻	平均風向			最大瞬間			気温	最高気温	最低気温	相対湿度	時間雨量	日積算雨量	日照時間	日積算日照時間	時間日射量	日積算日射量	現地気圧	海面気圧
	(16方位)	平均風速	風向	風速	風向	起時												
	16方位	m/s		風速	風向	起時	℃	℃	℃	%	mm	mm	時間	時間	MJ	MJ	hPa	hPa
	正時瞬間	正時瞬間	前1時間	前1時間	前1時間	前1時間	正時瞬間	前1時間	前1時間	正時瞬間	前1時間	日界からの積算雨量	前1時間	日界からの積算日照時間	前1時間	日界からの積算日射量	正時瞬間	正時瞬間
1:00	NNE	2.5	4.5	NE	0.2953	11.5	12.1	11.3	65	0	0	0	0	0	0	0	1009.9	1011.6
2:00	N	2.5	4.6	NNE	1.5507	10.8	11.5	10.8	70	0	0	0	0	0	0	0	1010.6	1012.3
3:00	NNE	3.6	6.9	NNE	2.3045	12.1	12.2	10.8	61	0	0	0	0	0	0	0	1010.9	1012.6
4:00	NNE	3.7	6.7	NNE	3.5945	11.3	12	11	62	0	0	0	0	0	0	0	1011.3	1013
5:00	NNE	1.6	6.9	NNE	4.2828	11.4	11.7	10.9	63	0	0	0	0	0	0	0	1012.1	1013.8
6:00	NNE	2.1	4.4	N	5.4327	11.2	11.4	10.8	63	0	0	0	0	0	0	0	1013	1014.7
7:00	NNE	2.4	4.8	NNE	6.5526	11	11.3	10.6	63	0	0	0.11	0.11	0.03	0.02	0.04	1014	1015.7
8:00	NNE	1.5	5.9	NE	7.0910	11.8	11.9	11	60	0	0	1	1.11	0.43	0.45	1014.5	1016.2	
9:00	S	0.9	3.3	NNE	8.0213	12.1	12.5	11.6	58	0	0	1	2.11	0.98	1.44	1015.1	1016.8	
10:00	WSW	2.2	2.8	WSW	9.5843	12.8	12.8	11.9	57	0	0	1	3.11	1.48	2.92	1014.6	1016.3	
11:00	SW	1.4	3.3	WSW	10.0656	13.8	13.9	12.7	50	0	0	1	4.11	1.82	4.74	1013.9	1015.6	
12:00	S	0.7	1.9	W	11.1125	14.8	15.8	13.9	49	0	0	0.96	4.98	1.76	6.5	1012.6	1014.3	
13:00	SSW	0.5	2.2	ESE	12.1950	14.4	15	14.2	49	0	0	0.17	5.15	0.87	7.37	1011.6	1013.3	
14:00	SSW	1.5	4.2	WSW	13.4049	15.3	15.3	14.3	59	0	0	0.33	5.49	0.78	8.15	1010.9	1012.6	
15:00	SSE	1.4	2.7	SW	14.0335	15.5	16.1	15.4	66	0	0	0.9	6.39	0.93	9.07	1010.1	1011.8	
16:00	SSE	4.8	9.2	SSE	15.3711	15.8	16.4	15.2	78	0	0	0.92	7.31	0.43	9.5	1009.7	1011.4	
17:00	S	5	8.5	SSE	16.0609	15.4	15.9	15.4	84	0	0	0	7.31	0.02	9.52	1009.6	1011.3	
18:00	S	3.8	8.7	S	17.1659	15.4	15.7	15.3	84	0	0	0	7.31	0	9.52	1009.8	1011.3	
19:00	SW	6.9	10.4	SW	18.4432	16.3	16.3	15.3	64	0	0	0	7.31	0	9.52	1009	1010.7	
20:00	SW	10.7	14	SW	19.5216	16.4	16.7	16.3	59	0	0	0	7.31	0	9.52	1008.3	1010	
21:00	SW	14.3	18.8	SW	20.5600	16.3	16.5	16.2	58	0	0	0	7.31	0	9.52	1007	1008.7	
22:00	SW	5.3	17.1	SSW	21.0250	15.8	16.3	15.7	64	0	0	0	7.31	0	9.52	1007.5	1009.2	
23:00	WSW	7.9	14	WSW	22.2931	15.8	16.1	15.7	63	0	0	0	7.31	0	9.52	1007.3	1008.5	
24:00:00	WSW	9.8	14.9	WSW	23.3105	15.7	16.3	15.7	56	0	0	0	7.31	0	9.52	1007.2	1008.9	
平均		4				13.8			63								1010.8	1012.5
最高		14.3		18.8	SW				84								1015.1	1016.8
起時		21:00:00		20:56:00		19:32:00		16.7		18:21:00								
最低								10.6										
起時						6:17:00			11:36:00								22:43:00	22:43:00
積算											0		7.31		9.52			

風向頻度(%)																		
NNE	NE	ENE	E	ESE	SE	SSE	S	SSW	SW	WSW	W	W	WNW	NW	NNW	N	CALM	ERR
22.2	4.1	2.7	0.6	0.6	1.3	11.1	13.1	8.3	18	11.8	0	0	0	0	0	5.5	0	0

観測日: 08/11/30
 観測局: 沿岸気象観測システム
 作成日: 08/12/05

時刻	平均風向			最大瞬間			気温	最高気温	最低気温	相対湿度	時間雨量	日積算雨量	日照時間	日積算日照時間	時間日射量	日積算日射量	現地気圧	海面気圧
	(16方位)	平均風速	風向	風速	風向	起時												
	16方位	m/s		風速	風向	起時	℃	℃	℃	%	mm	mm	時間	時間	MJ	MJ	hPa	hPa
	正時瞬間	正時瞬間	前1時間	前1時間	前1時間	前1時間	正時瞬間	前1時間	前1時間	正時瞬間	前1時間	日界からの積算雨量	前1時間	日界からの積算日照時間	前1時間	日界からの積算日射量	正時瞬間	正時瞬間
1:00	WSW	9.2	14.2	WSW	0.4900	15.3	15.8	15.2	50	0	0	0	0	0	0	0	1007.6	1009.3
2:00	WSW	6.4	12.4	WSW	1.0212	15.2	15.4	15.1	44	0	0	0	0	0	0	0	1008.2	1009.9
3:00	WSW	6.3	9.4	WSW	2.4115	15.2	15.3	14.9	44	0	0	0	0	0	0	0	1008	1009.7
4:00	WSW	5.9	10	WSW	3.2322	14.8	15.3	14.7	47	0	0	0	0	0	0	0	1008.6	1009.7
5:00	NW	2.2	7.7	WSW	4.0241	13.3	15	13.3	45	0	0	0	0	0	0	0	1008.4	1011.1
6:00	NW	2.4	4.2	NW	5.5714	12	13.4	12	54	0	0	0	0	0	0	0	1010.5	1012.2
7:00	NNW	1.7	3.4	N	6.5115	11.9	12	11.3	57	0	0	0.19	0.19	0.03	0.02	0.1015	1013.2	
8:00	NNW	2.5	4.7	NNW	7.5321	13.3	13.4	11.9	46	0	0	1	1.19	0.44	0.47	1012.3	1014	
9:00	NNW	4.2	7.8	NW	8.1693	14.2	14.3	13.4	41	0	0	1	2.19	1.03	1.49	1012.9	1014.6	
10:00	NNW	3	8.7	NW	9.3448	14.9	15	14.1	39	0	0	1	3.19	1.52	3.02	1013.2	1014.9	
11:00	NNW	2.9	7.3	NNW	10.3937	16.4	16.6	15.1	36	0	0	1	4.19	1.84	4.86	1012.9	1014.6	
12:00	N	3.3	6.3	N	11.2631	17	17.1	16.4	33	0	0	1	5.19	1.93	6.79	1012.4	1014.1	
13:00	N	2.4	5.7	N	12.4923	17.5	17.7	17	34	0	0	1	6.19	1.81	8.59	1012.6	1014.3	
14:00	N	3.3	6.9	N	13.5144	18.9	18.8	16.8	35	0	0	1	7.19	1.47	10.06	1012.9	1014.6	
15:00	N	4.8	8.5	NNW	14.5623	16.1	17	16	35	0	0	0.96	8.15	0.95	11.01	1014.2	1015.9	
16:00	NNW	4.9	11.1	NNW	15.9144	14.4	16.2	14.4	34	0	0	1	9.15	0.45	11.46	1015.7	1017.4	
17:00	N	6.1	11	NNW	16.5347	13.3	14.4	13.3	37	0	0	0.16	9.32	0.03	11.49	1017	1018.7	
18:00	N	4.6	12.2	NNW	17.0849	12.3	13.2	12.3	38	0	0	0	9.32	0	11.49	1018.2	1019.9	
19:00	N	3.7	9.9	N	18.3649	11.5	12.3	11.5	59	0	0	0	9.32	0	11.49	1019	1020.7	
20:00	N	4.2	7.7	NNW	19.5858	10.7	11.5	10.7	43	0	0	0	9.32	0	11.49	1019.4	1021.1	
21:00	NNW	4.4	8.9	N	20.1300	10	10.7	9.9	47	0	0	0	9.32	0	11.49	1020.2	1022	
22:00	N	4.9	9.3	N	21.4734	9.6	10	9.6	47	0	0	0	9.32	0	11.49	1020.9	1022.7	
23:00	N	4.9	10	NNW	22.1413	9.5	9.8	9.5	48	0	0	0	9.32	0	11.49	1021.3	1023.1	
24:00:00	N	5.5	11.3	N	23.5629	9.3	9.5	9.3	49	0	0	0	9.32	0	11.49	1021.6	1023.4	
平均		4.3				13.5			43								1014.1	1015.8
最高		9.7		14.2	SW			17.8	62								1021.7	1023.5
起時		0:50:00		0:49:00		13:08:00		6.4	44:00								23:59:00	23:59:00
最低						0.6		9.3										
起時						0:00:00			12:42:00								0:15:00	0:15:00
積算											0		9.32		11.49			

風向頻度(%)																		
NNE	NE	ENE	E	ESE	SE	SSE	S	SSW	SW	WSW	W	W	WNW	NW	NNW	N	CALM	ERR
0	0	0	0	0	0	0	0	0	0	2.7	17.3	0.6	2.7	1.3	29.1	46.8	0	0

観測日: 08/12/1
 観測局: 沿岸気象観測システム
 作成日: 08/12/05

時刻	平均風向			最大瞬間			気温	最高気温	最低気温	相対湿度	時間雨量	日積算雨量	日照時間	日積算日照時間	時間日射量	日積算日射量	現地気圧	海面気圧
	(16方位)																	

観測日: 08/12/3
観測局: 沿岸気象観測システム
観測局: 行徳
作成日: 08/12/05

Table with columns for time (時刻), wind direction (平均風向), wind speed (平均風速), gust (最大瞬間), temperature (気温), humidity (最高気温, 最低気温, 相対湿度), precipitation (時間雨量), and other meteorological data.

Wind direction frequency table (風向頻度(%)) showing percentages for various directions like NNE, NE, ENE, etc.

観測日: 08/12/4
観測局: 沿岸気象観測システム
観測局: 行徳
作成日: 08/12/05

Table with columns for time (時刻), wind direction (平均風向), wind speed (平均風速), gust (最大瞬間), temperature (気温), humidity (最高気温, 最低気温, 相対湿度), precipitation (時間雨量), and other meteorological data.

Wind direction frequency table (風向頻度(%)) showing percentages for various directions like NNE, NE, ENE, etc.

観測日: 08/12/5
観測局: 沿岸気象観測システム
観測局: 行徳
作成日: 09/01/20

Table with columns for time (時刻), wind direction (平均風向), wind speed (平均風速), gust (最大瞬間), temperature (気温), humidity (最高気温, 最低気温, 相対湿度), precipitation (時間雨量), and other meteorological data.

Wind direction frequency table (風向頻度(%)) showing percentages for various directions like NNE, NE, ENE, etc.

観測日: 08/12/6
観測局: 沿岸気象観測システム
観測局: 行徳
作成日: 09/01/20

Table with columns for time (時刻), wind direction (平均風向), wind speed (平均風速), gust (最大瞬間), temperature (気温), humidity (最高気温, 最低気温, 相対湿度), precipitation (時間雨量), and other meteorological data.

Wind direction frequency table (風向頻度(%)) showing percentages for various directions like NNE, NE, ENE, etc.

観測日: 08/12/7
観測局: 沿岸気象観測システム
行徳
作成日: 09/01/20

Table with columns for time, wind direction/speed, max gust, temperature, humidity, precipitation, and radiation. Includes summary rows for average, max, min, and total values.

Wind direction frequency table showing percentages for various directions (NNE, NE, ENE, etc.)

観測日: 08/12/8
観測局: 沿岸気象観測システム
行徳
作成日: 09/01/20

Table with columns for time, wind direction/speed, max gust, temperature, humidity, precipitation, and radiation. Includes summary rows for average, max, min, and total values.

Wind direction frequency table showing percentages for various directions (NNE, NE, ENE, etc.)

観測日: 08/12/9
観測局: 沿岸気象観測システム
行徳
作成日: 09/01/20

Table with columns for time, wind direction/speed, max gust, temperature, humidity, precipitation, and radiation. Includes summary rows for average, max, min, and total values.

Wind direction frequency table showing percentages for various directions (NNE, NE, ENE, etc.)

観測日: 08/12/10
観測局: 沿岸気象観測システム
行徳
作成日: 09/01/20

Table with columns for time, wind direction/speed, max gust, temperature, humidity, precipitation, and radiation. Includes summary rows for average, max, min, and total values.

Wind direction frequency table showing percentages for various directions (NNE, NE, ENE, etc.)

観測日: 08/12/11	観測局: 沿岸気象観測システム	観測局: 行徳	作成日: 09/01/20
------------------	--------------------	------------	------------------

時刻	平均風向			最大瞬間			気温	最高気温	最低気温	相対湿度	時間雨量	日積算雨量		日照時間		日積算日照時間		日積算日射量		現地気圧	海面気圧
	(16方位)			風速								mm	mm	時間	時間	MJ	MJ	hPa	hPa		
	正時瞬間	正時瞬間	前1時間	風速	風向	起時															
1:00 N	1.4	3.3 N	0.3809	13.5	14.1	13.5	57	0	0	0	0	0	0	0	0	0	1016.5	1018.2			
2:00 NNW	2.2	3.6 N	1.3635	13.1	13.6	13.1	57	0	0	0	0	0	0	0	0	0	1017	1018.7			
3:00 NNW	1.8	3.9 NNW	2.4750	12.6	13.2	12.4	54	0	0	0	0	0	0	0	0	0	1016.6	1018.3			
4:00 N	2.5	4.1 N	3.5456	11.8	12.6	11.8	65	0	0	0	0	0	0	0	0	0	1016	1017.7			
5:00 NNW	2.3	4.6 NNW	4.3738	11.4	11.8	11.4	68	0	0	0	0	0	0	0	0	0	1015.4	1017.1			
6:00 NNW	2.8	4.6 N	5.5631	10.7	11.4	10.7	70	0	0	0	0	0	0	0	0	0	1015.3	1017			
7:00 NNW	2.7	4.3 NNW	6.5711	10.2	10.7	10.2	73	0	0	0	0	0	0	0	0	0	1015.8	1017.5			
8:00 NNW	3.5	5.7 N	7.2621	10.4	10.4	10.1	69	0	0	0.62	0.62	0.27	0.27	0	0	0	1015.4	1017.1			
9:00 NNW	3.3	6.9 N	8.3059	11.8	11.8	10.4	62	0	0	0.9	1.53	0.82	1.09	0.15	0.55	0.17	1015.5	1017.2			
10:00 N	1.4	5.1 NNW	9.0442	13.1	13.1	11.7	61	0	0	1	2.53	1.09	2.18	0.14	0.46	0.16	1015.4	1016.3			
11:00 SSE	1.3	2.3 S	10.5706	13.3	13.6	12.4	61	0	0	0.97	3.5	1.49	3.67	0.10	0.32	0.12	1014.9	1014.9			
12:00 S	1.9	3.3 S	11.5549	13.9	13.9	13.2	66	0	0	0.98	4.49	1.56	5.23	0.11	0.18	0.13	1014.8	1013.5			
13:00 SW	3.7	6.8 SSW	12.5620	15.5	15.5	14	77	0	0	1	5.49	1.58	6.8	0.10	0.44	0.17	1014.4	1012.1			
14:00 SW	9.6	14.1 SW	13.4803	18	18.1	15.5	55	0	0	1	6.49	1.42	8.22	0.09	0.41	0.11	1014.1	1011.1			
15:00 SW	12.5	19 SW	14.3745	17.9	18.2	17.9	52	0	0	0.35	6.84	0.82	8.84	0.08	0.6	0.13	1013.6	1010.3			
16:00 SW	11.3	16.7 SW	15.2811	17.5	18.1	17.5	53	0	0	0.15	7	0.26	9.11	0.08	0.5	0.12	1013.2	1010.2			
17:00 SW	9.5	14.8 SW	16.0415	16.8	17.7	16.8	64	0	0	0	0	0.7	0.01	0.12	0.08	0.6	1013	1010.3			
18:00 SW	10.3	13.3 SW	17.4637	17.2	17.3	16.8	54	0	0	0	0	0	0	0	0	0	1013	1010			
19:00 WSW	8.7	12.4 SW	18.0126	16.9	17.3	16.7	61	0	0	0	0	0	0	0	0	0	1012.8	1010.4			
20:00 SW	7.3	11.9 SW	19.0847	16.8	17.1	16.7	59	0	0	0	0	0	0	0	0	0	1012.8	1010.5			
21:00 SW	7.6	12.2 SW	20.1932	16.6	17.2	16.6	66	0	0	0	0	0	0	0	0	0	1012.8	1010.5			
22:00 NW	2.3	9.3 WSW	21.0611	16.1	17	16.1	54	0	0	0	0	0	0	0	0	0	1012.9	1011			
23:00 NE	1.5	4.6 NNW	22.0536	14	16.3	14	64	0	0	0	0	0	0	0	0	0	1012.9	1011.7			
24:00:00 ESE	0.7	2.1 ESE	23.2827	14	14.9	13.5	69	0	0	0	0	0	0	0	0	0	1012	1011.7			
平均		4.6				14.2												1012.1	1013.8		
最高		13.4	19 SW			18.2												1017.3	1019		
起時		14:50:00	14:37:45			14:46:00						12:58:00						0:00:00	0:00:00		
最低						10.1													1007.7	1008.4	
起時						7:35:00													15:29:00	15:29:00	
積算											0		7		9.12				15:29:00	15:29:00	

風向頻度(%)																	
NNE	NE	ENE	E	ESE	SE	SSE	S	SSW	SW	WSW	W	WNNW	NW	NNW	N	CALM	ERR
0.6	0.6	0	0	2.7	0	3.4	7.6	4.1	28.4	3.4	0.6	0.6	2	18.7	28.3	0	0

観測日: 08/12/12	観測局: 沿岸気象観測システム	観測局: 行徳	作成日: 09/01/20
------------------	--------------------	------------	------------------

時刻	平均風向			最大瞬間			気温	最高気温	最低気温	相対湿度	時間雨量	日積算雨量		日照時間		日積算日照時間		日積算日射量		現地気圧	海面気圧
	(16方位)			風速								mm	mm	時間	時間	MJ	MJ	hPa	hPa		
	正時瞬間	正時瞬間	前1時間	風速	風向	起時															
1:00 WSW	0.6	2 WSW	0.3844	15.3	15.7	14.1	56	0	0	0	0	0	0	0	0	0	1010.4	1012.1			
2:00 NW	1.3	3 NNW	1.3751	14.8	15.6	14.7	52	0	0	0	0	0	0	0	0	0	1010.7	1012.4			
3:00 NNW	1	2.3 NNW	2.0326	13.9	15.2	13.9	54	0	0	0	0	0	0	0	0	0	1010.7	1012.4			
4:00 NNW	1.6	2.3 NNW	3.2345	12.7	13.9	12.7	60	0	0	0	0	0	0	0	0	0	1010.8	1012.5			
5:00 NNW	2	3 NNW	4.5836	11.6	12.8	11.5	66	0	0	0	0	0	0	0	0	0	1011.3	1013			
6:00 N	2.4	3.9 N	5.5035	10.7	11.6	10.7	71	0	0	0	0	0	0	0	0	0	1012.2	1013.9			
7:00 N	2.2	4.4 NNW	6.2637	9.8	10.8	9.7	75	0	0	0	0	0	0.01	0	0	0	1012.7	1014.4			
8:00 NNW	2.1	5.7 NNW	7.2015	10.9	11.1	9.7	68	0	0	0.78	0.78	0.29	0.29	0.13	0.35	0.15	1013.5	1015.2			
9:00 N	1.9	3.7 N	8.2491	12.7	12.7	11	65	0	0	1	1.76	0.81	1.1	0.14	0.15	0.17	1014	1015.7			
10:00 NNW	2.8	4.3 N	9.4709	14.5	14.5	12.7	63	0	0	1	2.78	1.26	2.36	0.13	0.13	0.15	1013.9	1015.6			
11:00 N	1.9	5 NNW	10.4148	16	16	14.3	62	0	0	1	3.76	1.43	3.79	0.13	0.15	0.15	1013.5	1015.2			
12:00 N	1.6	4.6 NNE	11.2340	16.8	17.3	16	61	0	0	1	4.78	1.65	5.44	0.13	0.2	0.14	1013.2	1014.9			
13:00 NE	2.1	4.8 NE	12.9602	17.4	17.8	16.8	59	0	0	1	5.78	1.55	6.99	0.12	0.28	0.14	1012.8	1014.3			
14:00 NE	2.3	5.2 NNE	13.3140	17.7	18.1	17.2	54	0	0	1	6.76	1.29	8.27	0.12	0.23	0.14	1012.3	1014.8			
15:00 NE	1.1	4.9 NE	14.0129	17.7	17.9	17.4	50	0	0	1	7.78	0.83	9.11	0.12	0.17	0.14	1012.7	1014.4			
16:00 SE	0.9	2.7 SE	15.0506	16.8	17.9	16.8	54	0	0	0.95	8.72	0.36	9.47	0.13	0.14	0.14	1013.2	1014.9			
17:00 SSE	1.8	2.3 SSE	16.5548	15.6	16.9	15.6	76	0	0	0	8.72	0.02	9.49	0.14	0.13	0.16	1014.3	1016			
18:00 SE	3.5	5 E	17.4638	15.2	15.6	15.1	73	0	0	0	8.72	0	9.49	0.15	0.17	0.17	1015.3	1017.8			
19:00 E	3.4	5.3 E	18.3658	14.2	15.2	14.2	74	0	0	0	8.72	0	9.49	0.16	0.18	0.18	1016.1	1017.8			
20:00 NE	2	4.8 NNW	19.5529	14.1	14.4	13.8	73	0	0	0	8.72	0	9.49	0.16	0.17	0.18	1016.7	1018.4			
21:00 NNE	3.5	5.3 NE	20.5210	13	14.2	13	78	0	0	0	8.72	0	9.49	0.17	0.18	0.18	1017.2	1018.9			
22:00 NE	2.8	5.5 NNE	21.5827	12.5	13	12.5	79	0	0	0	8.72	0	9.49	0.17	0.18	0.18	1017.2	1018.9			
23:00 NNE	2.3	7.3 NNE	22.0133	12.3	12.6	12.2	77	0	0	0	8.72	0	9.49	0.17	0.17	0.19	1017.7	1019.4			
24:00:00 NE	2.3	6.8 NNE	23.2648	11.3	12.4	11.3	82	0	0	0	8.72	0	9.49	0.17	0.18	0.19	1017.6	1019.3			
平均		2				14												1013.7	1015.4		
最高		3.7	7.3 NNE			18.1												1017.8	1019.5		
起時		23:30:00	22:01:03			13:43:00												23:18:00	23:18:00		
最低						7.08												1009.9	1011.6		
起時						7:08:00												0:04:00	0:04:00		
積算											0		8.72		9.49				15:29:00	15:29:00	

風向頻度(%)																	
NNE	NE	ENE	E	ESE	SE	SSE	S	SSW	SW	WSW	W	WNNW	NW	NNW	N	CALM	ERR
18.7	10.4	4.8	9	0.6	2	3.4	2	0	0	0	2	0	4.1	4.1	18.7	19.4	0

観測日: 08/12/13	観測局: 沿岸気象観測システム	観測局: 行徳	作成日: 09/01/20
------------------	--------------------	------------	------------------

観測日:
08/12/15
[観測日
報]:地域:
沿岸気象
観測シ
ステム
観測局:
行徳
作成日:
09/01/20

時刻	平均風向	平均風速	最大瞬間	気温	最高気温	最低気温	相対湿度	時間雨量	日積算雨量	日照時間	日積算日照時間	時間日射量	日積算日射量	現地気圧	海面気圧
	(16方位)	m/s	風速												
正時瞬間	正時瞬間	前1時間	前1時間	前1時間	前1時間	前1時間	正時瞬間	前1時間	前1時間	時間	時間	MJ	MJ	hPa	hPa
1:00 NNE	3.8	7.2	NNE	0.2220	6.4	6.6	6.2	68	0	0	0	0	0	1014.9	1016.7
2:00 NE	3.3	6.5	NNE	1.4919	6.2	6.6	6.2	67	0	0	0	0	0	1015.4	1017.2
3:00 NE	3.3	6.3	NNE	2.2005	5.9	6.4	5.9	66	0	0	0	0	0	1015.8	1017.4
4:00 NNE	2.4	6.5	NNE	3.0610	5.6	6	5.4	70	0	0	0	0	0	1015.8	1017.6
5:00 NE	2.2	5	NNE	4.3803	5.6	5.8	5.2	69	0	0	0	0	0	1016.6	1018.4
6:00 N	1.3	5.1	NNE	5.0520	5.3	5.5	5	70	0	0	0	0	0	1017.1	1018.9
7:00 NNE	2.2	4.4	NNE	6.0929	4.8	5.5	4.8	71	0	0	0	0	0	1017.8	1019.6
8:00 NNW	1.4	3.7	N	7.0921	5.8	5.8	4.8	67	0	0	1	1	1	1018.1	1019.9
9:00 NNE	1.6	3.1	NNE	8.5407	7.1	7.2	5.8	65	0	0	1	2	2	1018.5	1020.3
10:00 SE	1	2.7	NNW	9.0819	7.5	7.9	6.9	59	0	0	1	3	3	1018.5	1020.3
11:00 SSE	0.7	2.8	E	10.0824	8.5	9.1	7.5	50	0	0	1	4	4	1018.2	1019.6
12:00 S	1.9	3.2	SSW	11.5940	9.2	9.4	8.3	56	0	0	1	5	5	1017.2	1019
13:00 SSW	4.2	6	SSW	12.4054	9	9.8	9.7	51	0	0	1	6	6	1016.8	1018.6
14:00 SSW	2	5.5	SSW	13.0220	9.8	10.2	9	47	0	0	1	7	7	1016.3	1017.7
15:00 S	1.7	3.1	SSW	14.5757	10.6	10.7	9.9	50	0	0	1	8	8	1016.3	1016.8
16:00 S	2.3	3.5	S	15.5147	10.6	10.9	10.3	52	0	0	1	9	9	1017.3	1019
17:00 SE	5.4	7.4	SE	16.5612	10.4	10.9	10.4	55	0	0	1	9	9	1017.5	1019.2
18:00 SE	4.5	6.9	SE	17.0618	10.5	10.6	10.1	59	0	0	1	9	9	1018.2	1019.9
19:00 E	2.8	7.2	SE	18.0850	9.8	10.7	9.5	62	0	0	0	9	9	1018.1	1020.9
20:00 ENE	1.9	4.7	E	19.1824	9.4	9.9	9.4	61	0	0	0	9	9	1018.1	1021.6
21:00 N	1.2	2.3	NNE	20.4143	8.4	9.3	8.4	65	0	0	0	9	9	1018.0	1022.1
22:00 N	0.9	3.9	NNE	21.3099	8.2	9.1	7.9	67	0	0	0	9	9	1018.0	1022.3
23:00 N	2	2.4	N	22.4547	7.2	8.2	7.2	70	0	0	0	9	9	1018.1	1022.3
24:00:00 N	2.7	4.9	N	23.2826	6.6	7.2	6.2	72	0	0	0	9	9	1018.2	1023
平均	2.3				7.8			62						1017.8	1019.6
最高	5.9	8.9	SE		10.9			75						1021.2	1023
起時	17:10:00	17:06:18			16:30:00			5:33:00						0:00:00	0:00:00
最低					4.8			46						1014.6	1016.4
起時					7:09:00			14:30:00						0:07:00	0:07:00
積算									0	9.14	10.8			0:07:00	0:07:00

風向頻度(%)

NNE	NE	ENE	E	ESE	SE	SSE	S	SSW	SW	WSW	W	WNW	NW	NNW	N	CALM	ERR
20.8		8.3	2.7	6.2	4.8	7.6	4.1	9.7	9.7	0	0	0	0	4.1	21.5	0	0

観測日:
08/12/16
[観測日
報]:地域:
沿岸気象
観測シ
ステム
観測局:
行徳
作成日:
09/01/20

時刻	平均風向	平均風速	最大瞬間	気温	最高気温	最低気温	相対湿度	時間雨量	日積算雨量	日照時間	日積算日照時間	時間日射量	日積算日射量	現地気圧	海面気圧	
	(16方位)	m/s	風速													風向
正時瞬間	正時瞬間	前1時間	前1時間	前1時間	正時瞬間	前1時間	前1時間	正時瞬間	前1時間	時間	時間	MJ	MJ	hPa	hPa	
1:00 NNW	2.4	4.8	NNW	0.2130	5.5	6.6	5.5	80	0	0	0	0	0	1021.4	1023.2	
2:00 N	3.6	6.3	NNW	1.2204	5.2	5.5	5.1	79	0	0	0	0	0	1021.9	1023.7	
3:00 N	4.1	6.8	N	2.5240	4.8	5.2	4.7	78	0	0	0	0	0	1022.1	1023.9	
4:00 N	3.8	6.6	N	3.2718	4.4	4.9	4.4	77	0	0	0	0	0	1022.3	1024.1	
5:00 N	3.9	7.8	N	4.2300	4	4.5	4	79	0	0	0	0	0	1022.7	1024.5	
6:00 NNW	3.7	6.3	NNW	5.4930	3.7	4.1	3.7	82	0	0	0	0	0	1023.4	1025.2	
7:00 NNW	2.7	6	NNW	6.2158	3.8	3.8	3.5	82	0	0	0	0	0	1024.1	1025.9	
8:00 N	2.8	5.5	NNW	7.1513	4.9	4.9	3.8	76	0	0	0.86	0.86	0.3	1024.9	1026.7	
9:00 N	3.3	5.7	NNW	8.1048	6.6	6.7	4.9	69	0	0	1	1.86	0.85	1.15	1025.4	1027.2
10:00 N	3	5.4	N	9.2730	9.1	9.1	6.7	61	0	0	1	2.86	1.35	2.51	1025.4	1027.2
11:00 NNW	2.8	6.1	N	10.0305	11	11	9	54	0	0	1	3.86	1.69	4.2	1024.7	1026.5
12:00 N	2.4	5.5	NNW	11.2838	12.6	12.6	10.8	53	0	0	1	4.86	1.79	5.99	1024	1026.7
13:00 ENE	1.5	4.2	ENE	12.5915	12.7	13.7	12.6	55	0	0	0.98	5.83	1.55	7.54	1023.9	1026.6
14:00 NE	1.9	4.9	ENE	13.5957	13.2	13.9	12.6	54	0	0	0.84	6.67	1.17	8.7	1023.5	1026.2
15:00 E	1.6	5.9	ESE	14.5156	13.9	13.9	13.3	53	0	0	0.81	7.49	0.87	9.57	1023.7	1026.5
16:00 ENE	1.6	5.3	E	15.2552	13.2	13.9	13.1	56	0	0	0.78	8.27	0.37	9.94	1024	1026.7
17:00 ENE	1.9	6.2	E	16.4619	12.2	13.2	12.2	62	0	0	0	8.27	0.02	9.95	1024.7	1026.4
18:00 ENE	1.2	6.7	E	17.1516	11.8	12.2	11.8	63	0	0	0	8.27	0	9.95	1025	1026.8
19:00 NE	1.9	6	NNE	18.3255	11.6	11.9	11.5	66	0	0	0	8.27	0	9.95	1025.3	1027.1
20:00 NE	2.4	5.7	NNE	19.2122	11.6	11.7	11.5	67	0	0	0	8.27	0	9.95	1025.7	1027.5
21:00 NE	4.4	7.2	NNE	20.3837	11.1	11.6	10.7	70	0	0	0	8.27	0	9.95	1025.3	1027.1
22:00 N	1.8	6.1	NNE	21.0321	10.5	11.1	10.5	74	0	0	0	8.27	0	9.95	1025.1	1026.9
23:00 N	3.6	5.8	N	22.4659	9.8	10.6	9.8	76	0	0	0	8.27	0	9.95	1024.9	1026.7
24:00:00 N	3.6	6.8	NW	23.2252	8.8	9.8	8.8	76	0	0	0	8.27	0	9.95	1024.6	1026.4
平均	2.7				9			69						1024	1025.8	
最高	4.8	7.8	N		13.9			83						1025.7	1027.5	
起時	20:50:00	4:23:00			15:02:00			7:15:00						20:07:00	20:07:00	
最低					3.5			49						1021.1	1022.9	
起時					6:24:00			15:31:00						0:14:00	0:14:00	
積算									0	8.27	9.95			0:14:00	0:14:00	

風向頻度(%)

NNE	NE	ENE	E	ESE	SE	SSE	S	SSW	SW	WSW	W	WNW	NW	NNW	N	CALM	ERR
4.8	12.5	14.5	0.6	0	0	0	0	0	0	0	0	0	0	0	29.8	33.3	0

観測日:
08/12/17
[観測日
報]:地域:
沿岸気象
観測シ
ステム
観測局:
行徳
作成日:
09/01/20

時刻	平均風向	平均風速	最大瞬間	気温	最高気温	最低気温	相対湿度	時間雨量	日積算雨量	日照時間	日積算日照時間	時間日射量	日積算日射量	現地気圧	海面気圧	
	(16方位)	m/s	風速													風向
正時瞬間	正時瞬間	前1時間	前1時間	前1時間	正時瞬間	前1時間	前1時間	正時瞬間	前1時間	時間	時間	MJ	MJ	hPa	hPa	
1:00 N	3.5	6.9	NNW	0.3505	8.4	8.8	8.3	81	0	0	0	0	0	1024.6	1026.4	
2:00 NNW	2.8	7.4	NNW	1.0623	8	8.4	8	81	0	0	0	0	0	1024.2	1026	
3:00 N	3.8	7.1	N	2.4631	8.1	8.1	7.8	78	0	0	0	0	0	1024.2	1026	
4:00 N	4.3	7.3	N	3.5203	7.9	8.1	7.8	73	0	0	0	0	0	1023.7	1025.5	
5:00 N	3.8	7.6	N	4.2236	8.1	8.2	7.8	71	0	0	0	0	0	1024	1025.8	
6:00 N	3.2	6.7	NNW	5.0809	8.2	8.3	8	72	0	0	0	0	0	1023.9	1025.7	
7:00 NNW	3.4	6.3	NNW	6.2017	7.9	8.3	7.9	78	0	0	0	0	0	1023.3	1025.1	
8:00 N	3.7	7.6	N	7.1709	8.6	8.7	7.9	75	0	0	0	0	0	1023	1025	
9:00 N	4.5	7.3	NNW	8.5422	8.5	8.9	8.5	79	0	0	0	0	0	1013	1019	
10:00 NNW	4.2	7.6	N	9.4641	8.3	8.6	8.2	87	1	1	0	0	0.2	0.39	1022.8	1024.6
11:00 NNW	4.5	8.8	NNW	10.9444	8.8	8.8	8.2	87	1	2	0	0	0.41	0.81	1021.4	1023.2
12:00 NNW	4	9.3	N	11.2532	8.6	8.8	8.4	90	2	4	0	0	0.2	1.01	1020.5	1022.3
13:00 NNW	5	9.8	N	12.4900	8.8	8.9	8.5	90	0.5	4.5	0	0	0.47	1.47	1019.4	1021.2
14:00 NNW	4.4	9.1	NNW	13.4700	9.1	9.1	8.8	90	0	4.5	0	0	0.3	1.77	1019.1	1020.9
15:00 N	4.3	7.8	N	14.5945	9.1	9.2	9.1	93	1	5.5	0	0	0.11	1.88	1018.8	1020.6
16:00 N	4	6.9	NNW	15.0051	9.1	9.2	9.1	94	1	6.5	0	0	0.04	1.92	1018.5	1020.3
17:00 N	3.1	7.5	N	16.2457	9.2	9.2	9	95	1.5	8	0	0	0	1.92	1018.1	

観測日: 08/12/19
観測局: 沿岸気象観測システム
観測局: 行徳
作成日: 09/01/20

Table with columns: 時刻, 平均風向, 平均風速, 最大瞬間, 風速, 風向, 起時, 気温, 最高気温, 最低気温, 相対湿度, 時間雨量, 日積算雨量, 日照時間, 日積算日照時間, 時間日射量, 日積算日射量, 現地気圧, 海面気圧. Includes hourly data and summary statistics.

Wind direction table with columns: 風向角度(%), NNE, NE, ENE, E, ESE, SE, SSE, S, SSW, SW, WSW, W, WNW, NW, NNW, N, CALM, ERR.

観測日: 08/12/21
観測局: 沿岸気象観測システム
観測局: 行徳
作成日: 09/01/20

Table with columns: 時刻, 平均風向, 平均風速, 最大瞬間, 風速, 風向, 起時, 気温, 最高気温, 最低気温, 相対湿度, 時間雨量, 日積算雨量, 日照時間, 日積算日照時間, 時間日射量, 日積算日射量, 現地気圧, 海面気圧. Includes hourly data and summary statistics.

Wind direction table with columns: 風向角度(%), NNE, NE, ENE, E, ESE, SE, SSE, S, SSW, SW, WSW, W, WNW, NW, NNW, N, CALM, ERR.

観測日: 08/12/20
観測局: 沿岸気象観測システム
観測局: 行徳
作成日: 09/01/20

Table with columns: 時刻, 平均風向, 平均風速, 最大瞬間, 風速, 風向, 起時, 気温, 最高気温, 最低気温, 相対湿度, 時間雨量, 日積算雨量, 日照時間, 日積算日照時間, 時間日射量, 日積算日射量, 現地気圧, 海面気圧. Includes hourly data and summary statistics.

Wind direction table with columns: 風向角度(%), NNE, NE, ENE, E, ESE, SE, SSE, S, SSW, SW, WSW, W, WNW, NW, NNW, N, CALM, ERR.

観測日: 08/12/22
観測局: 沿岸気象観測システム
観測局: 行徳
作成日: 09/01/20

Table with columns: 時刻, 平均風向, 平均風速, 最大瞬間, 風速, 風向, 起時, 気温, 最高気温, 最低気温, 相対湿度, 時間雨量, 日積算雨量, 日照時間, 日積算日照時間, 時間日射量, 日積算日射量, 現地気圧, 海面気圧. Includes hourly data and summary statistics.

Wind direction table with columns: 風向角度(%), NNE, NE, ENE, E, ESE, SE, SSE, S, SSW, SW, WSW, W, WNW, NW, NNW, N, CALM, ERR.

観測日: 08/12/23		[観測日 報] 地域: 沿岸気象 観測シス テム		観測局: 行徳		作成日: 09/01/20											
時刻	平均風向	平均風速	最大瞬間	気温	最高気温	最低気温	相対湿度	時間雨量	日積算雨量	日照時間	日積算日照時間	時間日射量	日積算日射量	現地気圧	海面気圧		
	(16方位) m/s	風速 m/s	風向 (16方位) h:mm	起時 hh:mm	℃	℃	%	mm	mm	時間	時間	MJ	MJ	hPa	hPa		
正時瞬間	正時瞬間	前1時間	前1時間	前1時間	正時瞬間	前1時間	前1時間	正時瞬間	前1時間	前1時間	日界からの積算日照時間	日界からの積算日射量	日界からの積算日射量	正時瞬間	正時瞬間		
1:00 N	1.5	4.9	NNE	0:00:34	5.2	5.2	4.6	88	0	0	0	0	0	1018.8	1020.1		
2:00 NNE	2.9	5.9	NNE	1:57:53	5.3	5.3	5	81	0	0	0	0	0	1018.6	1020.4		
3:00 N	2.1	5.3	NNE	2:49:15	5.2	5.4	5.1	77	0	0	0	0	0	1018.8	1020.6		
4:00 N	2.7	5.9	NNE	3:51:43	4.8	5.2	4.7	76	0	0	0	0	0	1019.0	1020.8		
5:00 N	2.7	5.9	NNE	4:58:51	4.7	5	4.7	74	0	0	0	0	0	1019	1020.8		
6:00 N	2	4.9	NNE	5:18:37	4.8	4.9	4.6	73	0	0	0	0	0	1019.6	1021.4		
7:00 N	2	5.1	NNE	6:33:24	4.8	4.9	4.7	70	0	0	0	0	0	1020.4	1022.2		
8:00 N	2.2	5.2	NNE	7:50:28	5.2	5.2	4.8	68	0	0	0.14	0.14	0.0202	0.022			
9:00 NNE	3.1	6.9	NNE	8:17:25	6.3	6.4	5.1	57	0	0.003	0.003	0.44	0.58	1020.5	1022.3		
10:00 NNE	1.9	5.2	NNE	9:18:28	7.8	7.8	6.2	53	0	0.49	0.52	0.78	1.36	1020.1	1021.9		
11:00 ENE	1.4	4.9	ESE	10:31:53	7.2	8.5	7.2	55	0	0.91	1.44	1.3	2.66	1019.1	1020.9		
12:00 SSE	1.1	3.6	SE	11:03:24	7.8	8.3	6.9	51	0	0.95	2.39	1.35	4.01	1019	1019.8		
13:00 SSW	1.1	2.9	SE	12:09:09	7.9	8.7	7.5	48	0	0	0.6	6.59	0	8.74	1019	1019.7	
14:00 SW	1.7	2.5	SW	13:58:16	8.6	9	8	48	0	0	1.439	1.46	7.23	1016.8	1018.6		
15:00 S	2.3	3.8	S	14:59:11	9.6	9.7	8.6	53	0	0	1.539	1	8.23	1016.3	1018.1		
16:00 SSW	3.1	4.4	SSW	15:59:53	10	10	9.2	58	0	0	1.639	0.47	8.7	1016.3	1018		
17:00 SW	4.6	8.8	SSW	16:15:19	10.6	10.8	10.1	56	0	0.2	6.59	0.04	8.74	1017.2	1018.9		
18:00 WSW	2.6	5.5	SW	17:07:13	10.3	10.7	10.3	58	0	0	0.6	6.59	0	8.74	1019	1019.7	
19:00 W	1.2	2.3	N	18:32:22	9.7	10.3	9.5	62	0	0	0.659	0	8.74	1018.8	1020.6		
20:00 NNW	0.6	1.4	N	19:30:08	8.3	9.7	8.3	68	0	0	0.659	0	8.74	1019.4	1021.2		
21:00 NNW	1.4	3.4	NNE	20:25:04	8	8.6	7.9	69	0	0	0.659	0	8.74	1019.8	1021.6		
22:00 NNW	2.5	4.1	NNW	21:39:43	6.3	7.9	6.3	77	0	0	0.659	0	8.74	1020.3	1022.1		
23:00 NNW	2.4	4.9	NNW	22:35:27	5.9	6.4	5.9	77	0	0	0.659	0	8.74	1020.5	1022.2		
24:00:00 N	1.8	4.5	N	23:30:02	6.2	6.5	5.8	71	0	0	0.659	0	8.74	1020.6	1022.4		
平均	2.1				7.1			65						1018.8	1020.6		
最高	6.5	8.8	SSW		10.8			88						1020.6	1022.4		
起時	16:20:00	16:15:19			16:31:00			1:08						0:00:00	0:00:00		
最低					4.6			41						1016.2	1018		
起時					5:41:00			13:15:00						15:12:00	16:20:00		
積算								0	6.59		8.74			15:12:00	16:20:00		
風向頻度(%)																	
NNE	NE	ENE	E	ESE	SE	SSE	S	SSW	SW	WSW	W	WNW	NW	NNW	N	CALM	ERR
19.4	0	0.6	0.6	1.3	0.6	2.7	2	5.5	6.2	8.3	3.4	0	1.3	0	38.1	0	0

観測日: 08/12/24		[観測日 報] 地域: 沿岸気象 観測シス テム		観測局: 行徳		作成日: 09/01/20											
時刻	平均風向	平均風速	最大瞬間	気温	最高気温	最低気温	相対湿度	時間雨量	日積算雨量	日照時間	日積算日照時間	時間日射量	日積算日射量	現地気圧	海面気圧		
	(16方位) m/s	風速 m/s	風向 (16方位) h:mm	起時 hh:mm	℃	℃	%	mm	mm	時間	時間	MJ	MJ	hPa	hPa		
正時瞬間	正時瞬間	前1時間	前1時間	前1時間	正時瞬間	前1時間	前1時間	正時瞬間	前1時間	前1時間	日界からの積算日照時間	日界からの積算日射量	日界からの積算日射量	正時瞬間	正時瞬間		
1:00 N	3.4	6.1	NNW	0:56:45	5.7	6.3	5.7	69	0	0	0	0	0	1020.6	1022.4		
2:00 N	4.3	8.1	N	1:27:38	4.8	5.7	4.8	75	0	0	0	0	0	1021	1022.8		
3:00 N	4.8	8.3	N	2:49:46	4.9	5	4.7	69	0	0	0	0	0	1020.7	1022.5		
4:00 N	3.1	7.9	NNW	3:30:20	4.2	5	4.1	77	0	0	0	0	0	1020.8	1023.4		
5:00 N	3.1	6.8	N	4:01:00	3.9	4.2	3.8	76	0	0	0	0	0	1021.6	1023.4		
6:00 NE	0.6	4.4	NNE	5:12:19	4.3	4.3	4	77	0	0	0	0	0	1022.5	1023.3		
7:00 NNW	2.5	4.4	NNW	6:53:57	3.6	4.5	3.6	76	0	0	0	0	0	1022.8	1024.6		
8:00 NNW	1.9	4.6	NNW	7:25:21	4.6	4.7	3.6	72	0	0	0.15	0.14	0.0232	0.025			
9:00 NNW	3.4	5.8	NNW	8:30:29	5.8	5.9	4.6	64	0	0.003	0.003	0.46	0.6	1023.4	1025.2		
10:00 NNW	2.7	6.9	NNW	9:40:03	6.5	6.7	5.8	61	0	0.02	0.05	0.54	1.14	1023	1024.8		
11:00 NNW	2.7	5.4	N	10:11:16	7.3	7.3	6.4	61	0	0	0.005	0.59	1.73	1022	1023.8		
12:00 N	1.9	4.2	NNW	11:02:14	7.8	7.9	7.1	57	0	0	0.005	0.57	2.29	1020.8	1022.6		
13:00 N	1.7	4.2	N	12:11:28	8.2	8.4	7.7	58	0	0	0.005	0.49	2.78	1019.9	1021.7		
14:00 ENE	3.2	5.7	ENE	13:32:37	8.8	8.9	8.3	56	0	0	0.005	0.44	3.22	1019.6	1021.4		
15:00 ENE	1.2	6.4	NNE	14:34:31	9.1	9.2	8.7	59	0	0	0.005	0.39	3.61	1019.1	1020.9		
16:00 ENE	1.4	4.9	E	15:55:16	8.8	9.2	8.7	63	0	0	0.005	0.15	3.76	1018.8	1020.6		
17:00 NE	1.2	5.6	NE	16:11:53	8.7	8.9	8.6	65	0	0	0.005	0.003	3.78	1018.7	1020.5		
18:00 NNE	1.3	3.8	NE	17:08:11	8.6	8.7	8.5	66	0	0	0.005	0	3.78	1018.7	1020.5		
19:00 NE	0.6	2.7	NE	18:01:20	8.6	8.6	8.5	68	0	0	0.005	0	3.78	1018.4	1020.2		
20:00 E	1	1.9	ENE	19:02:47	8.5	8.6	8.4	71	0	0	0.005	0	3.78	1017.6	1019.4		
21:00 NNE	0.6	1.9	E	20:01:39	8.6	8.7	8.4	71	0	0	0.005	0	3.78	1016.7	1018.5		
22:00 N	1.9	3.1	N	21:58:39	8.1	8.6	8.1	73	0	0	0	0.005	0	3.78	1016.2	1018	
23:00 N	1.8	3.4	N	22:30:39	7.9	8.1	7.9	71	0	0	0.005	0	3.78	1015.5	1017.3		
24:00:00 N	1.4	3.9	N	23:19:01	7.9	8	7.7	72	0	0	0.005	0	3.78	1015.2	1017		
平均	2.1				6.8			68						1019.8	1021.6		
最高	4.8	8.3	N		9.2			79						1023.5	1025.3		
起時	3:00:00	2:49:46			15:04:00			8:44:00						8:57:00	8:57:00		
最低					3.6			55						1015.2	1017		
起時					7:14:00			14:08:00						0:00:00	0:00:00		
積算								0	0.05		3.78			0:00:00	0:17:00		
風向頻度(%)																	
NNE	NE	ENE	E	ESE	SE	SSE	S	SSW	SW	WSW	W	WNW	NW	NNW	N	CALM	ERR
13.1	8.3	7.6	7.6	4.1	0	0	0	0	0	0	0	0	0	18.7	47.9	0	0

観測日: 08/12/25		[観測日 報] 地域: 沿岸気象 観測シス テム		観測局: 行徳		作成日: 09/01/20									
時刻	平均風向	平均風速	最大瞬間	気温	最高気温	最低気温	相対湿度	時間雨量	日積算雨量	日照時間	日積算日照時間	時間日射量	日積算日射量	現地気圧	海面気圧
	(16方位) m/s	風速 m/s	風向 (16方位) h:mm	起時 hh:mm	℃	℃	%	mm	mm	時間	時間	MJ	MJ	hPa	hPa
正時瞬間	正時瞬間	前1時間	前1時間	前1時間	正時瞬間	前1時間	前1時間	正時瞬間	前1時間	前1時間	日界からの積算日照時間	日界からの積算日射量	日界からの積算日射量	正時瞬間	正時瞬間
1:00 N	1.8	5.1	NE	0:37:17	7.7	8	7.7	74	0	0	0	0	0	1013.8	1015.6
2:00 N	2.1	4.1	N	1:48:32	7.1	7.8	6.9	73	0	0	0	0	0	1013	1014.8
3:00 NNW	1.7	3.3	NNW	2:41:51	6.4	7.2	6.3	76	0	0	0	0	0	1012.6	1014.4
4:00 NNW	1.6	3.4	N	3:11:53	6	6.4	5.9	78	0	0	0	0	0	1011.4	1013.2
5:00 NNW	1.7	3.6	NNW	4:21:04	5.7	6	5.6	76	0	0	0	0	0	1010.8	1012.6
6:00 NNW	2	3.6	N	5:04:40	5.3	5.8	5.3	76	0	0	0	0	0	1010.1	1011.9
7:00 N	1.8	3.6													

観測日:
08/12/27
観測局:
沿岸気象
観測シス
テム
観測局:
行徳
作成日:
09/01/20

時刻	平均風向			平均風速			最大瞬間			気温	最高気温	最低気温	相対湿度	時間雨量	日積算雨量		日照時間		日積算日照時間		日積算日射量		現地気圧		海面気圧					
	(16方位)	m/s	風速	風向	風速	風向	風速	風向	h:mm						°C	°C	°C	%	mm	時間	時間	時間	時間	時間		時間	時間	時間	hPa	hPa
																				正時瞬間	正時瞬間	前1時間	前1時間	前1時間		前1時間	前1時間	前1時間	前1時間	前1時間
1:00 NNW	3.7	9.2	NW	0:07:54	3.9	4.1	3.9	30	0	0	0	0	0	0	0	0	0	1012.8	1014.6											
2:00 NNW	5	11.6	NNW	1:24:25	4.4	4.5	3.9	29	0	0	0	0	0	0	0	0	0	1013.1	1014.9											
3:00 NNW	4.6	13.1	NW	2:25:48	4.5	4.8	4.3	29	0	0	0	0	0	0	0	0	0	1013.2	1015											
4:00 NNW	5.1	12.3	NNW	3:46:38	4.6	4.6	4.4	27	0	0	0	0	0	0	0	0	0	1012.5	1014.7											
5:00 NW	7.2	15.5	NW	4:44:58	4.8	4.9	4.5	26	0	0	0	0	0	0	0	0	0	1012.8	1014.6											
6:00 NNW	6.8	14.3	NW	5:06:46	4.6	4.9	4.4	29	0	0	0	0	0	0	0	0	0	1012.9	1014.7											
7:00 NW	3.5	12.3	NNW	6:01:15	4.5	4.7	4.5	29	0	0	0	0	0	0	0	0	0	1014	1015.8											
8:00 W	2.4	5.7	NNW	7:34:40	5.4	5.4	4.5	26	0	0.74	0.74	0.27	0.27	1013.7	1015.3															
9:00 WNW	1.8	5.9	W	8:19:29	6.9	6.9	5.5	24	0	0	1.74	0.87	1.13	1014.1	1015.9															
10:00 WSW	5.3	6.9	WSW	9:51:01	7.6	8	6.8	27	0	0	2.74	1.38	2.52	1013.7	1015.5															
11:00 WSW	3.9	8	SW	10:34:09	9.2	9.2	7.2	22	0	0	3.74	1.73	4.25	1013.4	1015.1															
12:00 W	3.6	8	WSW	11:08:57	10.6	10.7	9	20	0	0	4.74	1.88	6.13	1012.4	1014.1															
13:00 W	6.1	12.3	NW	12:50:34	11.2	11.6	9.4	19	0	0	5.74	1.79	7.91	1012	1013.7															
14:00 NNW	3.7	12.4	NW	13:24:44	11.4	11.6	11.1	23	0	0	6.74	1.52	9.44	1011.8	1013.5															
15:00 N	4.1	9.2	NNW	14:38:37	10.9	11.6	10.8	26	0	0	7.74	1.06	10.5	1012	1013.7															
16:00 N	4.3	8.4	NNW	15:15:47	9.5	10.9	9.5	30	0	0	8.74	0.51	11.01	1012.2	1013.9															
17:00 NNW	4.9	10	NNW	16:47:44	8.2	9.5	8.2	28	0	0.25	9	0.06	11.06	1012.7	1014.5															
18:00 NNW	3.4	7.7	N	17:41:15	7.5	8.2	7.5	31	0	0	9	0	11.06	1012.8	1014.6															
19:00 N	3.2	8.5	N	18:21:02	6.7	7.5	6.7	38	0	0	9	0	11.06	1013	1014.8															
20:00 NNW	2.8	6.1	NNW	19:44:15	6	6.7	6	40	0	0	9	0	11.06	1012.9	1014.7															
21:00 N	2.9	8.1	N	20:18:03	5.8	6.2	5.8	40	0	0	9	0	11.06	1012.8	1014.6															
22:00 N	3.8	6.3	N	21:54:08	5.4	5.8	5.4	42	0	0	9	0	11.06	1012.9	1014.7															
23:00 N	4	3.8	NNW	22:31:37	5.4	5.6	5.3	39	0	0	9	0	11.06	1012.1	1013.9															
24:00:00 NNW	2.5	7.1	NNW	23:21:15	5.4	5.4	5.2	38	0	0	9	0	11.06	1011.5	1014.3															
平均	4.1				6.8			30										1012.8	1014.5											
最高	8.3	15.5	NW		11.6			43										1014.3	1016.1											
起時	5:20:00	4:44:59			14:10:00			21:47:00																						
最低								18											1011.5	1013.3										
起時					1:10:00			13:02:00										0:00:00	0:00:00											
積算								9										11.06												

風向頻度(%)																	
NNE	NE	ENE	E	ESE	SE	SSE	S	SSW	SW	WSW	W	WNW	NW	NNW	N	CALM	ERR
0	0	0	0	0	0	0	0	0	0	6.9	8.3	9.7	12.5	44.4	18	0	0

観測日:
08/12/28
観測局:
沿岸気象
観測シス
テム
観測局:
行徳
作成日:
09/01/20

時刻	平均風向			平均風速			最大瞬間			気温	最高気温	最低気温	相対湿度	時間雨量	日積算雨量		日照時間		日積算日照時間		日積算日射量		現地気圧		海面気圧							
	(16方位)	m/s	風速	風向	風速	風向	風速	風向	h:mm						°C	°C	°C	%	mm	時間	時間	時間	時間	時間		時間	時間	時間	時間	時間	hPa	hPa
																				正時瞬間	正時瞬間	前1時間	前1時間	前1時間		前1時間	前1時間	前1時間	前1時間	前1時間	前1時間	前1時間
1:00 NNW	2.4	6.3	N	0:23:30	5.5	5.7	5.3	37	0	0	0	0	0	0	0	0	0	1011.3	1013.1													
2:00 NNW	2.2	5	NNW	1:19:04	5.1	5.6	5.1	37	0	0	0	0	0	0	0	0	0	1011.2	1013													
3:00 WNW	1.7	4.6	WNW	2:30:57	5.5	5.6	5.1	39	0	0	0	0	0	0	0	0	0	1010.7	1012.5													
4:00 NNW	1.3	3.7	NW	3:33:45	5.5	5.5	5.1	43	0	0	0	0	0	0	0	0	0	1010.9	1012.5													
5:00 NNW	1.3	4.5	NNW	4:18:12	5.5	6	5.1	47	0	0	0	0	0	0	0	0	0	1009.6	1011.4													
6:00 NNW	2.4	3.9	N	5:26:00	4.5	5.3	4.2	46	0	0	0	0	0	0	0	0	0	1009.8	1011.6													
7:00 N	2.5	3.8	NNW	6:32:54	4.3	4.7	4.1	50	0	0	0	0	0	0	0	0	0	1010.2	1012													
8:00 N	2.3	3.5	N	7:37:49	5.6	5.6	4.2	48	0	0.79	0.79	0.25	0.25	1010.5	1012.3																	
9:00 WSW	0.7	3.1	NNW	8:15:53	7.7	8.5	5.7	46	0	0	1.79	0.81	1.06	1010.4	1012.2																	
10:00 SSE	1.1	2.3	S	9:59:54	9.3	10.2	7.6	52	0	0	2.79	1.31	2.37	1010.8	1012.3																	
11:00 NW	3	6.5	NW	10:58:51	11.2	11.5	9.1	35	0	0	3.79	1.67	4.04	1010.3	1012																	
12:00 NNW	4.1	9.2	NW	11:19:57	12.1	12.5	10.7	35	0	0	4.79	1.84	5.87	1009.4	1011.1																	
13:00 NW	4.7	9	NNW	12:48:12	12.7	12.9	12	34	0	0	5.79	1.77	7.64	1008.6	1010.3																	
14:00 NNW	2.2	7.8	NNW	13:16:46	13.7	13.8	12.8	33	0	0	6.79	1.48	9.12	1008.3	1010																	
20:00 NNW	3.3	6.3	N	19:37:47	8.8	9.2	8.7	37	0	0	9	0	10.69	1011.2	1012.9																	
21:00 NNW	3.3	7	NNW	20:50:33	8.6	8.8	8.4	37	0	0	9	0	10.69	1011.1	1012.8																	
22:00 NNW	3.2	7.8	NW	21:10:09	8.3	8.7	8.2	39	0	0	9	0	10.69	1011.7	1013.5																	
23:00 N	2.7	6.6	NNW	22:17:34	7.8	8.3	7.9	42	0	0	9	0	10.69	1012.1	1013.9																	
24:00:00 N	3.5	6.7	N	23:48:43	7.4	7.8	7.4	43	0	0	9	0	10.69	1011.6	1013.4																	
平均	2.4				8.5			40										1010.3	1012													
最高	5.3	9.2	NW		13.9			56										1012.1	1013.9													
起時	12:50:00	11:19:57			14:14:00			10:06:00						23:00:00	23:00:00																	
最低								26						1008.1	1009.8																	
起時					6:56:00			16:40:00						13:39:00	13:39:00																	
積算								9						10.69																		

風向頻度(%)																	
NNE	NE	ENE	E	ESE	SE	SSE	S	SSW	SW	WSW	W	WNW	NW	NNW	N	CALM	ERR
2	0	0	0	0	0	2	1.3	3.4	3.4	2.7	1.3	1.3	18.7	48.6	16.6	0	0

観測日:
08/12/29
観測局:
沿岸気象
観測シス
テム
観測局:
行徳
作成日:
09/01/20

時刻	平均風向			平均風速			最大瞬間			気温	最高気温	最低気温	相対湿度	時間雨量	日積算雨量		日照時間		日積算日照時間		日積算日射量		現地気圧		海面気圧							
	(16方位)	m/s	風速	風向	風速	風向	風速	風向	h:mm						°C	°C	°C	%	mm	時間	時間	時間	時間	時間		時間	時間	時間	時間	時間	hPa	hPa
																				正時瞬間	正時瞬間	前1時間	前1時間	前1時間		前1時間	前1時間	前1時間	前1時間	前1時間	前1時間	前1時間
1:00 NNW	3	7.1	NNW	0:32:32	7	7.4	7	46	0	0	0	0	0	0	0	0	0	1011.6	1013.4													
2:00 NNW	2.7	6.4	NNW	1:00:05	6.9	7.1	6.8	46	0	0	0	0	0	0	0	0	0	1012.2	1014													
3:00 NNW	3.4	7.7	NNW	2:58:07	7.3	7.3	6.8	42	0	0	0	0	0	0	0	0	0	1012.1	1013.9													
4:00 NW	4.1	6.9	NNW	3:55:55	7.2	7.4	7.2	42	0	0																						

観測日: 09/1/3 観測局: 行徳 作成日: 09/01/20

時刻	平均風向 (16方位)	平均風速 m/s	最大瞬間			気温 ℃	最高気温 ℃	最低気温 ℃	相対湿度 %	時間雨量 mm	日積算雨量		日照時間		日積算日照時間		日積算日射量		現地気圧 hPa	海面気圧 hPa	
			風速 m/s	風向 (16方位)	起時 hh:mm						時間	時間	MJ	MJ	hPa	hPa					
																	正時瞬間	正時瞬間			正時瞬間
1:00 NNW	3.3	6.7 NNW	0.4426	5.3	5.4	5.1	55	0	0	0	0	0	0	0	0	0	0	1017.2	1014.5		
2:00 NNW	2.6	5.3 NNW	1.0450	5	5.2	4.7	55	0	0	0	0	0	0	0	0	0	0	0	1013.3	1015.1	
3:00 NNW	1.6	4.1 NW	2.0133	4.7	4.7	4.5	58	0	0	0	0	0	0	0	0	0	0	0	1013.2	1015	
4:00 NNW	0.7	3.4 NNW	3.2502	4.3	4.7	4.1	58	0	0	0	0	0	0	0	0	0	0	0	1013.7	1015.5	
5:00 NNE	2.2	4.4 NNE	4.5227	3.7	4.4	3.6	64	0	0	0	0	0	0	0	0	0	0	0	1014.3	1016.1	
6:00 N	1.1	4.1 N	5.2323	3.7	3.7	3.4	62	0	0	0	0	0	0	0	0	0	0	0	1014.8	1016.6	
7:00 N	1.3	2.6 N	6.2454	3.6	3.8	3.3	63	0	0	0	0	0	0	0	0	0	0	0	1015.5	1017.3	
8:00 NNW	1.1	2.1 NNW	7.4950	4.6	4.7	3.6	58	0	0.92	0.92	0.27	0.27	1016.1	1017.9	0	0	0	0	1015.6	1016.4	
9:00 N	1.9	3.1 NNW	8.5553	7.2	7.2	4.7	50	0	0	1.92	0.83	1.1	1016.4	1018.2	0	0	0	0	1015.5	1017.2	
10:00 NNW	1.4	4.3 N	8.2704	8.7	9	7.2	42	0	0	1.292	1.36	2.46	1016.8	1018.6	0	0	0	0	1015.5	1016.4	
11:00 NNW	3.7	7.9 NNW	10.5759	10	10.1	8.6	31	0	0	1.392	1.72	4.18	1016.1	1017.8	0	0	0	0	1015.5	1016.4	
12:00 N	3.1	8.8 NNW	11.9841	10.9	11.2	10	32	0	0	1.492	1.89	6.07	1015.4	1017.1	0	0	0	0	1015.5	1016.4	
13:00 SSE	3.7	8.2 NNW	12.5949	10.7	11.3	10.4	32	0	0	1.592	1.81	7.88	1014.7	1016.4	0	0	0	0	1015.5	1016.4	
14:00 N	2.7	7.3 NNE	13.2538	11.3	11.5	10.7	34	0	0	1.692	1.53	9.41	1014.5	1016.2	0	0	0	0	1015.5	1016.4	
15:00 NNW	2.2	6.4 NNE	14.2417	11.4	11.6	10.9	33	0	0	1.792	1.09	10.5	1014.8	1016.5	0	0	0	0	1015.5	1016.4	
16:00 N	5.1	9.4 N	15.5639	10.8	11.7	10.9	29	0	0	1.892	0.59	11.09	1015.4	1017.1	0	0	0	0	1015.5	1016.4	
17:00 NNW	3.3	9.1 N	16.2551	9.6	10.9	9.6	31	0	0	0.4	9.32	0.08	11.18	1015.9	1017.7	0	0	0	0	1015.5	1016.4
18:00 NNW	3.5	7.2 NNW	17.0422	8.7	9.6	8.7	33	0	0	0	9.32	0	11.18	1016.4	1018.2	0	0	0	0	1015.5	1016.4
19:00 NNW	3.6	8.6 NNW	18.2246	8.2	8.7	8	34	0	0	0	9.32	0	11.18	1017	1018.8	0	0	0	0	1015.5	1016.4
20:00 NNW	4.4	12 NNW	19.5417	8.2	8.2	8	35	0	0	0	9.32	0	11.18	1017.4	1019.2	0	0	0	0	1015.5	1016.4
21:00 NNW	2.9	9.3 N	20.0604	7.6	8.2	7.6	37	0	0	0	9.32	0	11.18	1017.5	1019.3	0	0	0	0	1015.5	1016.4
22:00 NNW	3.8	7.3 NNW	21.4551	7.1	7.6	7	42	0	0	0	9.32	0	11.18	1017.7	1019.5	0	0	0	0	1015.5	1016.4
23:00 NNW	3.6	8.4 NNW	22.8407	6.6	7	6.6	44	0	0	0	9.32	0	11.18	1017.7	1019.5	0	0	0	0	1015.5	1016.4
24:00:00 NNW	4.4	9.2 NNW	23.4125	6.8	6.8	6.6	44	0	0	0	9.32	0	11.18	1017.5	1019.3	0	0	0	0	1015.5	1016.4
平均		2.7			7.4		44						1015.6						1017.3		
最高		6.00	15.12 NNW		11.7		66						22.5900						1018.6		
起時		16:00:00	19:54:17		15:10:00		4.49	27					1012.4						1014.2		
最低																					
起時					6:43:00			16:06:00						0.3500		0.3500					
積算									0		9.32	11.18									

風向頻度(%)

NNE	NE	ENE	E	ESE	SE	SSE	S	SSW	SW	WSW	W	WNNW	NW	NNW	N	CALM	ERR		
1.3	0	0	0	0	0	0	0	0	0	0	0	0	4.1	59.7	34.7	0	0		

観測日: 09/1/4 観測局: 行徳 作成日: 09/01/20

時刻	平均風向 (16方位)	平均風速 m/s	最大瞬間			気温 ℃	最高気温 ℃	最低気温 ℃	相対湿度 %	時間雨量 mm	日積算雨量		日照時間		日積算日照時間		日積算日射量		現地気圧 hPa	海面気圧 hPa	
			風速 m/s	風向 (16方位)	起時 hh:mm						時間	時間	MJ	MJ	hPa	hPa					
																	正時瞬間	正時瞬間			正時瞬間
1:00 NNW	4.6	10.5 NW	0.2439	6.5	6.7	6.4	44	0	0	0	0	0	0	0	0	0	0	1017.3	1019.1		
2:00 NNW	3.4	9 NNW	1.0646	6.4	6.5	6.4	41	0	0	0	0	0	0	0	0	0	0	0	1017.6	1019.4	
3:00 NNW	3.6	7.6 NW	2.0199	6.1	6.5	6	41	0	0	0	0	0	0	0	0	0	0	0	1017.3	1019.1	
4:00 NNW	4.1	8.6 NNW	3.0029	6.2	6.3	6	40	0	0	0	0	0	0	0	0	0	0	0	1017.6	1019.2	
5:00 NNW	4.5	8.4 NNW	4.1115	6	6.2	5.9	41	0	0	0	0	0	0	0	0	0	0	0	1017.4	1019.2	
6:00 N	5.1	9.2 NNW	5.5347	5.8	6.1	5.7	46	0	0	0	0	0	0	0	0	0	0	0	1017.8	1019.6	
7:00 NNW	3.4	9.9 NW	6.2653	5.8	6	5.6	44	0	0	0	0	0	0	0	0	0	0	0	1018.4	1020.2	
8:00 N	2	8.1 NW	7.0904	6.2	6.4	5.9	45	0	0	0.85	0.85	0.26	1019.1	1020.9	0	0	0	0	1018.4	1020.9	
9:00 NNE	2.2	4.2 NE	8.4942	6	6	6.2	39	0	0	1.185	0.84	1.09	1019.6	1021.4	0	0	0	0	1017.9	1019.2	
10:00 N	4.4	8.2 NNW	9.4656	9.7	9.8	7.8	35	0	0	1.285	1.36	2.45	1018.9	1020.7	0	0	0	0	1017.9	1019.2	
11:00 NNW	3.9	10 NNW	10.0257	11.2	11.2	9.7	30	0	0	1.385	1.71	4.17	1017.9	1019.6	0	0	0	0	1017.9	1019.6	
12:00 NNW	5.1	10.6 NNW	11.5703	11.5	11.7	11.1	24	0	0	1.484	1.88	6.05	1017	1018.7	0	0	0	0	1017.9	1019.2	
13:00 NNW	3.9	10.6 NNW	12.3130	12.1	12.4	11.6	23	0	0	1.585	1.81	7.86	1016.3	1018	0	0	0	0	1017.9	1019.2	
14:00 NNW	2.9	9.4 NNW	13.1704	12.6	12.6	11.8	27	0	0	1.685	1.54	9.4	1015.9	1017.6	0	0	0	0	1017.9	1019.2	
15:00 N	2.4	6.4 NNW	14.5124	12.3	12.6	12.1	26	0	0	1.785	1.1	10.49	1016.2	1017.9	0	0	0	0	1017.9	1019.2	
16:00 N	1.8	5.5 NW	15.2309	11.4	12.5	11.4	31	0	0	1.885	0.56	11.05	1016.5	1018.2	0	0	0	0	1017.9	1019.2	
17:00 NNW	0.9	3.7 NNW	16.1540	10.8	11.4	10.8	29	0	0	0.28	9.13	0.07	11.13	1016.7	1018.4	0	0	0	0	1017.9	1019.2
18:00 NNW	1.2	2.3 NW	17.5133	10.3	10.8	10.1	32	0	0	0	9.13	0	11.13	1017.2	1018.3	0	0	0	0	1017.9	1019.2
19:00 NNW	2.1	3.7 N	18.0477	9.1	10.3	9.1	35	0	0	0	9.13	0	11.13	1017.3	1019.1	0	0	0	0	1017.9	1019.2
20:00 NW	3	4.4 NNW	19.5328	8.8	9.1	8.8	36	0	0	0	9.13	0	11.13	1017.3	1019.1	0	0	0	0	1017.9	1019.2
21:00 NNW	2.6	5 N	20.5934	8.4	8.7	8.3	39	0	0	0	9.13	0	11.13	1016.9	1018.7	0	0	0	0	1017.9	1019.2
22:00 NNW	3.5	8.8 NNW	21.4309	8.1	8.4	8.1	42	0	0	0	9.13	0	11.13	1016.9	1018.7	0	0	0	0	1017.9	1019.2
23:00 NNW	3	8.1 N	22.0141	7.7	8.2	7.6	42	0	0	0	9.13	0	11.13	1016.8	1018.6	0	0	0	0	1017.9	1019.2
24:00:00 NNW	3.2	8.1 NW	23.1011	7.9	7.9	7.7	44	0	0	0	9.13	0	11.13	1016.8	1018.6	0	0	0	0	1017.9	1019.2
平均		3.1			8.7		37												1017.3	1019.1	
最高		5.6	10.6 NNW		12.6		47												1019.6	1021.4	
起時		6:30:00	12:31:30		14:07:00		6:51:00							9:03:00		9:03:00				1017.5	1019.1
最低							5.6							1015.9		1017.5					
起時					6:15:00			12:52:00													
積算									0		9.13	11.13									

風向頻度(%)

NNE	NE	ENE	E	ESE	SE	SSE	S	SSW	SW	WSW	W	WNNW	NW	NNW	N	CALM	ERR		
2.7	1.3	0	0	0	0	0	0	0	0	0	0	0	1.3	10.4	71.5	12.5	0		

観測日: 09/1/5 観測局: 行徳 作成日: 09/01/20

時刻	平均風向 (16方位)	平均風速 m/s	最大瞬間			気温 ℃	最高気温 ℃	最低気温 ℃	相対湿度 %	時間雨量 mm	日積算雨量		日照時間		日積算日照時間		日積算日射量		現地気圧 hPa	海面気圧 hPa
			風速 m/s	風向 (16方位)	起時 hh:mm						時間	時間	MJ	MJ	hPa	hPa				
																	正時瞬間	正時瞬間		
1:00 NNW	3.3	7.7 N	0.2828	7.7	7.9	7.7	47	0	0	0	0	0	0	0	0	0	0	1016.4	1018.2	
2:00 N	2.8	6.5 N	1.2455	7.4	7.7	7.3	48	0	0	0	0	0	0	0	0	0	0	0	1016.6	1018.4
3:00 N	1.4	4.8 NNE	2.1318	6.3	7.3	6.2	53	0	0	0	0	0	0	0	0	0	0	0	1016.8	1018.5
4:00 N	2.8	5.3 NNW	3.5																	

観測日: 09/1/7
観測局: 行徳
作成日: 09/01/20

時刻	平均風向			平均風速			最大瞬間			気温	最高気温	最低気温	相対湿度	時間雨量	日積算雨量	日照時間	日積算日照時間	時間日射量	日積算日射量	現地気圧	海面気圧	
	(16方位)		風速	風向		起時	風速		風向													
	正時瞬間	正時瞬間	m/s	(16方位)	hh:mm	正時瞬間	正時瞬間	前1時間	前1時間													前1時間
1:00 N	3.3	7.8 N	0.2434	7.4	7.9	7.4	46	0	0	0	0	0	0	0	0	0	0	0	0	1021.1	1022.9	
2:00 N	2.5	6.3 N	1:19:04	7.4	7.4	6.9	50	0	0	0	0	0	0	0	0	0	0	0	0	1021.4	1023.2	
3:00 NNE	4.5	7.2 NE	2:01:37	6.2	7	6.2	54	0	0	0	0	0	0	0	0	0	0	0	0	1021.7	1023.5	
4:00 NNE	2.7	6.4 NE	3:24:02	6	6.3	6	54	0	0	0	0	0	0	0	0	0	0	0	0	1021.9	1023.7	
5:00 N	4.2	8.7 NNW	4:58:07	5.7	6.1	5.7	54	0	0	0	0	0	0	0	0	0	0	0	0	1022.4	1024.2	
6:00 N	3.8	8.2 NNW	5:17:36	5.7	5.8	5.6	54	0	0	0	0	0	0	0	0	0	0	0	0	1022.7	1024.5	
7:00 N	3	6.3 N	6:06:12	5.3	5.6	5.2	55	0	0	0	0	0	0	0	0	0	0	0	0	1023	1024.8	
8:00 N	3.4	6.5 NNE	7:57:52	5.6	5.7	5.2	52	0	0	0	0	0	0	0	0	0	0	0	0	1023.5	1025.3	
9:00 N	3.1	6.9 NNW	8:05:06	6.8	6.8	5.6	49	0	0.22	0.22	0.53	0.67	1024.2	1026								
10:00 N	3.3	6.6 N	9:11:26	7.1	7.8	6.6	47	0	0	0.6	0.83	0.98	1.65	1024.1	1025.9							
11:00 N	2.4	5.5 NNE	10:24:55	8.3	9	7.1	42	0	0	0.72	1.55	1.26	2.91	1023	1024.8							
12:00 E	1.4	5.4 NNE	11:40:46	8.8	9.5	8.2	39	0	0	0.93	2.49	1.42	4.34	1021.9	1023.7							
13:00 E	5.1	E	12:00:49	9.2	9.6	8.6	40	0	0	0.67	3.16	1.14	5.49	1021.3	1023.1							
14:00 ESE	1.6	4.6 E	13:23:20	8.8	9.5	8.5	44	0	0	0.54	3.7	0.98	6.45	1021.6	1023.4							
15:00 E	2.7	4 E	14:52:54	9	9.3	8.7	46	0	0	0	3.7	0.51	6.96	1021.7	1023.5							
16:00 E	2.3	4.6 E	15:33:29	9.2	9.4	9	50	0	0	0.17	3.88	0.34	7.31	1021.9	1023.7							
17:00 ENE	1.4	5.1 E	16:44:44	8.6	9.2	8.5	52	0	0	0	3.88	0.04	7.35	1022.1	1023.9							
18:00 NE	1.1	4.5 NNE	17:47:04	8	8.6	8	54	0	0	0	3.88	0	7.35	1022.9	1024.5							
19:00 ENE	0.8	3.1 ESE	18:39:00	7.5	8	7.5	53	0	0	0	3.88	0	7.35	1023.3	1025.1							
20:00 NE	1.9	3.9 NNE	19:55:39	7.4	7.6	7.3	52	0	0	0	3.88	0	7.35	1023.4	1025.2							
21:00 NE	2.4	4.6 NE	20:57:43	7.3	7.4	7.1	54	0	0	0	3.88	0	7.35	1023.5	1025.3							
22:00 NNE	3.6	5.5 NNE	21:57:01	6.9	7.3	6.8	55	0	0	0	3.88	0	7.35	1023.8	1025.6							
23:00 NNE	3.4	5.9 NNE	22:39:21	6.6	7	6.6	56	0	0	0	3.88	0	7.35	1023.7	1025.5							
24:00:00 NNE	3.2	5.7 NNE	23:37:49	6.8	6.7	6.5	59	0	0	0	3.88	0	7.35	1023.7	1025.5							
平均	2.6			7.2			50													1022.6	1024.4	
最高	4.5	8.7 NNW		9.6			60													1024.5	1026.3	
起時	3:00:00	4:58:07		12:42:00			23:53:00													9:34:00	9:40:00	
最低				5.2			37													1021	1022.8	
起時				7:06:00			12:11:00													0.24:00	0:24:00	
積算								0						3.88						7.35		

風向頻度(%)

NNE	NE	ENE	E	ESE	SE	SSE	S	SSW	SW	WSW	W	WNW	NW	NNW	N	CALM	ERR	0
25	11.8	9	13.8	4.1	0	0	0	0	0	0	0	0	0	0	1.3	34.7	0	0

観測日: 09/1/8
観測局: 行徳
作成日: 09/01/20

時刻	平均風向			平均風速			最大瞬間			気温	最高気温	最低気温	相対湿度	時間雨量	日積算雨量	日照時間	日積算日照時間	時間日射量	日積算日射量	現地気圧	海面気圧	
	(16方位)		風速	風向		起時	風速		風向													
	正時瞬間	正時瞬間	m/s	(16方位)	hh:mm	正時瞬間	正時瞬間	前1時間	前1時間													前1時間
1:00 NNE	3.2	6.6 NNE	0:01:04	6.2	6.6	6.1	61	0	0	0	0	0	0	0	0	0	0	0	0	1023.7	1025.5	
2:00 NNE	2.8	5.9 NE	1:40:58	6.2	6.4	6.1	59	0	0	0	0	0	0	0	0	0	0	0	0	1023.7	1025.5	
3:00 N	2.7	5.4 N	2:56:12	5.8	6.3	5.8	60	0	0	0	0	0	0	0	0	0	0	0	0	1023.8	1025.6	
4:00 N	2.1	5.4 N	3:30:33	5.2	5.8	5.2	62	0	0	0	0	0	0	0	0	0	0	0	0	1023.9	1025.6	
5:00 N	2.2	5.8 NNE	4:24:15	4.7	5.2	4.7	61	0	0	0	0	0	0	0	0	0	0	0	0	1024	1025.8	
6:00 N	2.7	5.2 NNW	5:14:39	4.7	4.8	4.5	59	0	0	0	0	0	0	0	0	0	0	0	0	1024.9	1026.7	
7:00 N	2.6	5.8 N	6:26:56	4.5	4.8	4.5	61	0	0	0	0	0	0	0	0	0	0	0	0	1025.4	1027.2	
8:00 N	2.7	5.7 NNE	7:02:37	3.8	4.5	3.6	63	0	0.04	0.04	0.09	0.09	1026	1027.8								
9:00 NNE	1.1	4.5 NNE	8:51:11	6	6	3.8	56	0	0	0.97	1.01	0.88	0.76	1025.5	1028.3							
10:00 NNE	3.9	7.3 NNE	9:43:21	7.5	7.6	5.9	52	0	0	1	2.01	1.09	1.66	1026.5	1028.3							
11:00 NNE	4	7.4 NNE	10:21:17	9.2	9.3	7.7	45	0	0	0.98	2.99	1.65	3.5	1025.8	1027.6							
12:00 NNE	3.2	8 NNE	11:56:00	10.1	10.4	9	41	0	0	1	3.99	1.87	5.38	1024.5	1026.3							
13:00 NE	1.6	6.5 NNE	12:10:54	10.4	11	9.8	40	0	0	1	4.99	1.76	7.14	1023.9	1025.7							
14:00 NE	1.5	5.7 ENE	13:10:28	10.4	11	9.9	40	0	0	1	5.99	1.54	8.88	1023.2	1025.5							
15:00 NNE	2.8	6.1 NNE	14:52:00	10.7	10.9	9.8	46	0	0	1	6.99	1.14	9.82	1023.1	1024.9							
16:00 E	3.9	6.8 E	15:43:57	9.7	10.7	9.7	53	0	0	0.78	7.78	0.51	10.33	1023.3	1025.1							
17:00 ENE	1.9	7.3 E	16:09:58	9	9.9	9	56	0	0	0.3	8.08	0.11	10.45	1023.5	1025.3							
18:00 E	4	7 E	17:14:15	8.4	9.1	8.4	57	0	0	0	8.08	0	10.45	1023.9	1025.7							
19:00 E	2	6.5 E	18:02:02	7.8	8.5	7.8	61	0	0	0	8.08	0	10.45	1024.4	1026.2							
20:00 NE	1.6	5.3 E	19:01:04	7.4	7.8	7.4	60	0	0	0	8.08	0	10.45	1024	1025.8							
21:00 ENE	1.2	4.4 NNE	20:32:21	6.9	7.4	6.9	62	0	0	0	8.08	0	10.45	1024.4	1026.2							
22:00 NE	1.9	5.2 NNE	21:55:11	7	7.1	6.9	62	0	0	0	8.08	0	10.45	1024	1025.8							
23:00 NE	2.5	5.1 NNE	22:48:40	7	7.1	6.8	63	0	0	0	8.08	0	10.45	1023.4	1025.2							
24:00:00 NE	0.9	5 NNE	23:29:56	6.8	7	6.5	65	0	0	0	8.08	0	10.45	1023.1	1024.9							
平均	2.5			7.2			56													1024.2	1026	
最高	4.8	8 NNE		11			66													1026.7	1028.5	
起時				13:17:00			23:59:00													9:46:00	9:46:00	
最低				3.6			35													1023	1024.6	
起時				7:56:00			14:09:00													23:30:00	23:30:00	
積算								0						8.08						10.45		

風向頻度(%)

NNE	NE	ENE	E	ESE	SE	SSE	S	SSW	SW	WSW	W	WNW	NW	NNW	N	CALM
-----	----	-----	---	-----	----	-----	---	-----	----	-----	---	-----	----	-----	---	------

観測日: 09/1/11 観測局: 行徳 作成日: 09/01/20. Table with columns for wind, temperature, humidity, and precipitation. Includes a wind direction rose and a summary table.

観測日: 09/1/13 観測局: 行徳 作成日: 09/01/20. Table with columns for wind, temperature, humidity, and precipitation. Includes a wind direction rose and a summary table.

Wind direction rose for 09/1/11 showing percentages for various directions (NNE, NE, ENE, etc.).

Wind direction rose for 09/1/13 showing percentages for various directions (NNE, NE, ENE, etc.).

観測日: 09/1/12 観測局: 行徳 作成日: 09/01/20. Table with columns for wind, temperature, humidity, and precipitation. Includes a wind direction rose and a summary table.

観測日: 09/1/14 観測局: 行徳 作成日: 09/01/20. Table with columns for wind, temperature, humidity, and precipitation. Includes a wind direction rose and a summary table.

Wind direction rose for 09/1/12 showing percentages for various directions (NNE, NE, ENE, etc.).

Wind direction rose for 09/1/14 showing percentages for various directions (NNE, NE, ENE, etc.).

資料3(58) 沿岸気象観測システム(観測局:行徳)日報

観測日: 09/1/19
観測局: 沿岸気象観測システム
作成日: 09/03/15

Table with columns: 時刻, 平均風向, 平均風速, 最大瞬間, 気温, 最高気温, 最低気温, 相対湿度, 時間雨量, 日積算雨量, 日照時間, 日積算日照時間, 日積算日射量, 日積算日射量, 現地気圧, 海面気圧. Includes data for 1000 SSW, 2000 E, 3000 NNW, etc.

風向頻度(%) table with columns: NNE, NE, ENE, E, ESE, SE, SSE, S, SSW, SW, WSW, W, WNW, NW, NNW, N, CALM, ERR.

観測日: 09/1/21
観測局: 沿岸気象観測システム
作成日: 09/03/15

Table with columns: 時刻, 平均風向, 平均風速, 最大瞬間, 気温, 最高気温, 最低気温, 相対湿度, 時間雨量, 日積算雨量, 日照時間, 日積算日照時間, 日積算日射量, 日積算日射量, 現地気圧, 海面気圧. Includes data for 1000 NNW, 2000 NNW, 3000 NNW, etc.

風向頻度(%) table with columns: NNE, NE, ENE, E, ESE, SE, SSE, S, SSW, SW, WSW, W, WNW, NW, NNW, N, CALM, ERR.

観測日: 09/1/20
観測局: 沿岸気象観測システム
作成日: 09/03/15

Table with columns: 時刻, 平均風向, 平均風速, 最大瞬間, 気温, 最高気温, 最低気温, 相対湿度, 時間雨量, 日積算雨量, 日照時間, 日積算日照時間, 日積算日射量, 日積算日射量, 現地気圧, 海面気圧. Includes data for 1000 NNW, 2000 N, 3000 NNW, etc.

風向頻度(%) table with columns: NNE, NE, ENE, E, ESE, SE, SSE, S, SSW, SW, WSW, W, WNW, NW, NNW, N, CALM, ERR.

観測日: 09/1/22
観測局: 沿岸気象観測システム
作成日: 09/03/15

Table with columns: 時刻, 平均風向, 平均風速, 最大瞬間, 気温, 最高気温, 最低気温, 相対湿度, 時間雨量, 日積算雨量, 日照時間, 日積算日照時間, 日積算日射量, 日積算日射量, 現地気圧, 海面気圧. Includes data for 1000 N, 2000 N, 3000 NNW, etc.

風向頻度(%) table with columns: NNE, NE, ENE, E, ESE, SE, SSE, S, SSW, SW, WSW, W, WNW, NW, NNW, N, CALM, ERR.

観測日:
09/1/23

観測局:
沿岸気象
観測シス
テム

観測局:
行徳

作成日:
09/03/15

時刻	平均風向		平均風速		最大瞬間		気温	最高気温	最低気温	相対湿度	時間雨量	日積算雨量	日照時間	日積算日照時間	時間日射量	日積算日射量	現地気圧	海面気圧	
	(16方位)		m/s		m/s														
	風速	風向	風速	風向	風速	風向													
正時瞬間	正時瞬間	前1時間	前1時間	前1時間	正時瞬間	前1時間	正時瞬間	前1時間	正時瞬間	前1時間	正時瞬間	前1時間	正時瞬間	前1時間	正時瞬間	前1時間	正時瞬間	前1時間	正時瞬間
1:00 NNW	4.4	8.4 NNW	0.5906	7.2	7.5	7.2	97	0.5	0.5	0	0	0	0	0	0	0	1011.6	1013.4	
2:00 N	3.2	7.1 NNW	1.4217	7.3	7.3	7.2	97	0.5	1	0	0	0	0	0	0	0	1010.8	1012.6	
3:00 N	5.1	6.1 NNW	2.5971	7.3	7.4	7.2	98	2.5	3.5	0	0	0	0	0	0	0	1009.5	1011.3	
4:00 N	5.7	9.5 NNW	3.1720	7.4	7.4	7.2	98	1.5	3	0	0	0	0	0	0	0	1007.7	1009.5	
5:00 NNW	5.5	9.6 NNW	4.5801	7.6	7.6	7.3	98	4	9	0	0	0	0	0	0	0	1007.3	1009	
6:00 N	4.3	8.5 N	5.0505	7.8	7.8	7.6	98	3.5	12.5	0	0	0	0	0	0	0	1006.5	1008.2	
7:00 N	4.3	10.8 NNW	6.2859	7.9	7.9	7.7	97	0.5	13	0	0	0	0	0	0	0	1005.9	1007.6	
8:00 NNW	4	9.8 NNW	7.0538	8.2	8.2	7.9	97	0	13	0	0	0.02	0.02	0.02	0.02	0.02	1005.7	1007.4	
9:00 NNW	4.3	10.4 NNW	8.2850	8.5	8.5	8.2	97	0	13	0	0	0	0.14	0.15	0.15	1005.3	1007		
10:00 NNW	3.7	9.1 N	9.3038	9.1	9.1	8.5	97	0	13	0	0	0	0.23	0.38	0.38	1004.4	1006.1		
11:00 N	4	9 NNW	10.2827	10.4	10.4	9.1	96	0	13	0.21	0.21	0.6	0.99	1.03	1.03	0.99	1003.4	1005.1	
12:00 NNW	3.6	8.4 N	11.3940	11.2	11.3	10.1	90	0	13	0.22	0.44	0.98	1.97	1.97	1.97	1.97	1002.7	1004.4	
13:00 SSE	2.1	2.7 SSE	12.5512	11.2	12.5	11.2	91	0	13.5	0	3.44	0	6.48	1001.1	1002.3	6.48	1001.1	1002.3	
14:00 SW	0.9	5 N	13.0707	13.6	14.3	13.3	78	0	13	0.49	1.5	1.11	4.44	1001.2	1002.9	6.48	1001.2	1002.9	
15:00 S	2.2	3.5 S	14.4549	12.2	13.8	12.2	85	0.5	13.5	1	2.5	1.27	5.71	1000.8	1002.5	6.48	1000.8	1002.5	
16:00 SSW	3	4.8 S	15.2353	11.4	12.3	11.2	90	0	13.5	0.93	3.44	0.88	6.4	1001.2	1002.9	6.48	1001.2	1002.9	
17:00 WSW	1.9	5.5 SW	16.2924	12.3	12.4	11.4	83	0	13.5	0	3.44	0.09	6.48	1002.4	1004.1	6.48	1002.4	1004.1	
18:00 SSE	2.1	2.7 SSE	17.5512	11.2	12.5	11.2	91	0	13.5	0	3.44	0	6.48	1001.1	1002.3	6.48	1001.1	1002.3	
19:00 SSE	1.8	3.5 SSE	18.5955	11.1	11.3	10.9	93	0	13.5	0	3.44	0	6.48	1000.8	1002.5	6.48	1000.8	1002.5	
20:00 SSE	3.1	4.6 SSE	19.1218	10.9	11.2	10.8	96	0	13.5	0	3.44	0	6.48	1001.2	1002.9	6.48	1001.2	1002.9	
21:00 NE	0.5	4 SE	20.0012	10.9	11.1	10.8	96	0	13.5	0	3.44	0	6.48	1001.7	1003.4	6.48	1001.7	1003.4	
22:00 E	2.3	3 E	21.5919	10.9	11.4	10.8	95	0	13.5	0	3.44	0	6.48	1000.7	1002.4	6.48	1000.7	1002.4	
23:00 NE	1.1	2.9 ENE	22.5931	10.2	11.1	10.2	95	0	13.5	0	3.44	0	6.48	999	1000.7	6.48	999	1000.7	
24:00:00 NNE	1	3.4 N	23.3123	10.6	10.6	9.9	96	0	13.5	0	3.44	0	6.48	1000.4	1002.1	6.48	1000.4	1002.1	
平均	3.1			9.9			93										1003.8	1005.5	
最高	5.9	10.8 NNW		14.3			98										1012.9	1014.7	
起時	4:10:00	6:28:59		13:00:00			6:24:50											9:59:00	9:59:00
最低				7.2			75											1007.3	1007.3
起時				3:19:00			13:09:00											23:02:00	23:02:00
積算							13.5						3.44					23:02:00	23:02:00

風向頻度(%)

NNE	NE	ENE	E	ESE	SE	SSE	S	SSW	SW	WSW	W	WNNW	NW	NNW	N	CALM	ERR
3.4	1.3	2	0.6	1.3	1.3	12.5	6.2	3.4	4.1	1.3	0	0	34	27	0	0	

観測日:
09/1/24

観測局:
沿岸気象
観測シス
テム

観測局:
行徳

作成日:
09/03/15

時刻	平均風向		平均風速		最大瞬間		気温	最高気温	最低気温	相対湿度	時間雨量	日積算雨量	日照時間	日積算日照時間	時間日射量	日積算日射量	現地気圧	海面気圧	
	(16方位)		m/s		m/s														
	風速	風向	風速	風向	風速	風向													
正時瞬間	正時瞬間	前1時間	前1時間	前1時間	正時瞬間	前1時間	正時瞬間	前1時間	正時瞬間	前1時間	正時瞬間	前1時間	正時瞬間	前1時間	正時瞬間	前1時間	正時瞬間	前1時間	正時瞬間
1:00 NNW	0.8	2.2 NNW	0.4434	9.7	10.5	9.4	96	0	0	0	0	0	0	0	0	0	1000.2	1001.9	
2:00 W	1.2	3.3 NNW	1.3727	9.8	9.8	9.3	97	0	0	0	0	0	0	0	0	0	1000.4	1002.1	
3:00 NNW	2.5	4.2 W	2.1532	10.6	10.7	9.3	96	0	0	0	0	0	0	0	0	0	1000.7	1002.4	
4:00 NNW	1.7	6.5 NNW	3.1843	10.1	10.6	10	77	0	0	0	0	0	0	0	0	0	1001.5	1003.2	
5:00 NNE	2.4	5.4 NNE	4.5953	9.3	10.3	9.9	86	0	0	0	0	0	0	0	0	0	1001.5	1003.2	
6:00 NNE	5.9	10 NNE	5.5143	8.3	9.9	8.2	83	0	0	0	0	0	0	0	0	0	1003	1004.7	
7:00 NNE	3.1	8 NE	6.0958	7.4	8.3	7.3	82	0	0	0	0	0	0	0	0	0	1004.8	1006.5	
8:00 NE	2.1	6.8 NE	7.0540	7.3	7.4	6.9	84	0	0	0	0	0.1	0.1	0.1	0.1	0.1	1005.5	1007.2	
9:00 NNE	3.5	5.8 NNE	8.5286	7.2	7.6	7.1	85	0	0	0.11	0.11	0.42	0.52	1.06	1.06	1.06	1006.4	1008.2	
10:00 NE	2.2	11.5 NNE	9.4351	6	7.4	5.7	85	0	0	0.16	0.28	0.75	1.27	1.00	1.00	1.00	1007.2	1009	
11:00 NNE	5.2	10.9 NNE	10.3826	5.3	6	5	88	0	0	0	0.28	0.46	1.73	1.00	1.00	1.00	1007.4	1009.2	
12:00 NNE	5.5	9.4 NNE	11.3843	2.8	5.3	2.7	93	1.5	1.5	0	0.28	0.13	1.86	1.00	1.00	1.00	1008	1009.8	
13:00 SSE	4.6	8.3 NNE	12.0120	3.6	3.9	2.8	88	0	1.5	0	0.28	0.44	2.29	1.00	1.00	1.00	1007.9	1009.7	
14:00 NE	4.2	8.9 NNE	13.5603	4.9	6.7	3.6	89	0	1.5	0.57	0.65	1.33	3.62	1.00	1.00	1.00	1008.2	1010	
15:00 E	2.1	8 NE	14.2312	4.4	4.9	4.2	84	0	1.5	0.15	1	0.75	4.37	1.00	1.00	1.00	1009.6	1011.4	
16:00 ESE	3.6	8.2 E	15.2421	4.6	4.7	4.1	82	0	1.5	0.77	1.78	0.7	5.08	1.01	1.01	1.01	1010.4	1012.2	
17:00 E	4.4	6.1 E	16.5713	4.2	4.8	4.1	83	0	1.5	0.15	1.94	0.13	5.21	1.01	1.01	1.01	1011.4	1013.2	
18:00 E	3.6	6 E	17.4135	3.8	4.2	3.7	83	0	1.5	0	1.94	0	5.21	1.01	1.01	1.01	1011.9	1013.7	
19:00 E	4	6.9 E	18.3091	3.7	3.9	3.6	83	0	1.5	0	1.94	0	5.21	1.01	1.01	1.01	1012.1	1013.9	
20:00 E	1.6	6.4 ESE	19.0318	4.4	4.6	3.7	77	0	1.5	0	1.94	0	5.21	1.01	1.01	1.01	1013.1	1014.9	
21:00 E	2.4	3.9 E	20.5099	4.4	4.5	4.1	78	0	1.5	0	1.94	0	5.21	1.01	1.01	1.01	1013.4	1015.2	
22:00 SSE	0.7	3.3 E	21.0101	4.8	4.8	4.3	77	0	1.5	0	1.94	0	5.21	1.01	1.01	1.01	1013.6	1015.4	
23:00 SSE	1.6	3.4 SE	22.5957	5	5	4.7	71	0	1.5	0	1.94	0	5.21	1.01	1.01	1.01	1014.2	1016	
24:00:00 NNE	1.3	3.3 NNE	23.5931	4.9	5.3	4.9	72	0	1.5	0	1.94	0	5.21	1.01	1.01	1.01	1014.6	1016.4	
平均	2.9			6.1			84										1007.7	1009.5	
最高	6.9	11.5 NNE		10.7			97										1014.6	1016.4	
起時	10:50:00	9:43:51		2:26:00			2:27:00											0:00:00	0:00:00
最低				2.7			68											999.9	1001.6
起時				11:56:00			13:44:00											4:59:00	4:59:00
積算							1.5						1.94					5.21	5.21

風向頻度(%)

NNE	NE	ENE	E	ESE	SE	SSE
-----	----	-----	---	-----	----	-----

観測日: 09/1/27
観測局: 沿岸気象観測システム
行徳
作成日: 09/03/15

Table with columns for direction, wind speed, temperature, humidity, and precipitation. Includes sub-headers for wind direction and speed, and temperature/humidity. Rows include 1000N, 2000NNW, 3000N, etc., and summary rows for average, maximum, and minimum values.

Wind direction table with columns for NNE, NE, ENE, E, ESE, SE, SSE, S, SSW, SW, WSW, W, WNW, NW, NNW, N, CALM, ERR. Values: 11.1, 6.2, 2.7, 13.1, 3.4, 0, 0, 0, 0, 0, 0, 0, 2, 23.6, 37.5, 0, 0.

観測日: 09/1/28
観測局: 沿岸気象観測システム
行徳
作成日: 09/03/15

Table with columns for direction, wind speed, temperature, humidity, and precipitation. Includes sub-headers for wind direction and speed, and temperature/humidity. Rows include 1000NNE, 2000N, 3000N, etc., and summary rows for average, maximum, and minimum values.

Wind direction table with columns for NNE, NE, ENE, E, ESE, SE, SSE, S, SSW, SW, WSW, W, WNW, NW, NNW, N, CALM, ERR. Values: 32.6, 11.1, 0, 0, 0, 0, 0, 0, 0, 0, 0, 0, 0, 0, 0, 2.7, 53.4, 0, 0.

観測日: 09/1/29
観測局: 沿岸気象観測システム
行徳
作成日: 09/03/15

Table with columns for direction, wind speed, temperature, humidity, and precipitation. Includes sub-headers for wind direction and speed, and temperature/humidity. Rows include 1000N, 2000N, 3000N, etc., and summary rows for average, maximum, and minimum values.

Wind direction table with columns for NNE, NE, ENE, E, ESE, SE, SSE, S, SSW, SW, WSW, W, WNW, NW, NNW, N, CALM, ERR. Values: 6.2, 2, 0, 0, 0, 0, 0, 0, 0, 0, 0, 0, 0, 0, 0, 16.6, 7.5, 0, 0.

観測日: 09/1/30
観測局: 沿岸気象観測システム
行徳
作成日: 09/03/15

Table with columns for direction, wind speed, temperature, humidity, and precipitation. Includes sub-headers for wind direction and speed, and temperature/humidity. Rows include 1000N, 2000NNW, 3000N, etc., and summary rows for average, maximum, and minimum values.

Wind direction table with columns for NNE, NE, ENE, E, ESE, SE, SSE, S, SSW, SW, WSW, W, WNW, NW, NNW, N, CALM, ERR. Values: 9.7, 2.5, 3.4, 0.6, 0, 0, 0, 0, 0, 0, 0.6, 0.6, 0, 0, 3.4, 25.6, 30.5, 0, 0.

観測日: 09/1/31
[観測日
報]: 地域:
沿岸気象
観測シス
テム
観測局:
行徳
作成日:
09/03/15

Table with columns: 時刻, 平均風向, 平均風速, 最大瞬間, 風速, 風向, 起時, 気温, 最高気温, 最低気温, 相対湿度, 時間雨量, 日積算雨量, 日照時間, 日積算日照時間, 時間日射量, 日積算日射量, 現地気圧, 海面気圧. Includes data for 1:00 N to 24:00:00 N and summary statistics.

風向頻度(%) table with columns: NNE, NE, ENE, E, ESE, SE, SSE, S, SSW, SW, WSW, W, WNW, NW, NNW, N, CALM, ERR.

観測日: 09/2/1
[観測日
報]: 地域:
沿岸気象
観測シス
テム
観測局:
行徳
作成日:
09/03/15

Table with columns: 時刻, 平均風向, 平均風速, 最大瞬間, 風速, 風向, 起時, 気温, 最高気温, 最低気温, 相対湿度, 時間雨量, 日積算雨量, 日照時間, 日積算日照時間, 時間日射量, 日積算日射量, 現地気圧, 海面気圧. Includes data for 1:00 N to 24:00:00 N and summary statistics.

風向頻度(%) table with columns: NNE, NE, ENE, E, ESE, SE, SSE, S, SSW, SW, WSW, W, WNW, NW, NNW, N, CALM, ERR.

観測日: 09/2/2
[観測日
報]: 地域:
沿岸気象
観測シス
テム
観測局:
行徳
作成日:
09/03/15

Table with columns: 時刻, 平均風向, 平均風速, 最大瞬間, 風速, 風向, 起時, 気温, 最高気温, 最低気温, 相対湿度, 時間雨量, 日積算雨量, 日照時間, 日積算日照時間, 時間日射量, 日積算日射量, 現地気圧, 海面気圧. Includes data for 1:00 N to 24:00:00 N and summary statistics.

風向頻度(%) table with columns: NNE, NE, ENE, E, ESE, SE, SSE, S, SSW, SW, WSW, W, WNW, NW, NNW, N, CALM, ERR.

観測日: 09/2/3
観測局: 沿岸気象観測システム
行徳
作成日: 09/03/15

Table with columns: 時刻, 平均風向, 平均風速, 最大瞬間, 気温, 最高気温, 最低気温, 相対湿度, 時間雨量, 日積算雨量, 日照時間, 日積算日照時間, 時間日射量, 日積算日射量, 現地気圧, 海面気圧. Includes data for various times and a summary row.

風向頻度(%) table with columns: NNE, NE, ENE, E, ESE, SE, SSE, S, SSW, SW, WSW, W, WNW, NW, NNW, N, CALM, ERR.

観測日: 09/2/4
観測局: 沿岸気象観測システム
行徳
作成日: 09/03/15

Table with columns: 時刻, 平均風向, 平均風速, 最大瞬間, 気温, 最高気温, 最低気温, 相対湿度, 時間雨量, 日積算雨量, 日照時間, 日積算日照時間, 時間日射量, 日積算日射量, 現地気圧, 海面気圧. Includes data for various times and a summary row.

風向頻度(%) table with columns: NNE, NE, ENE, E, ESE, SE, SSE, S, SSW, SW, WSW, W, WNW, NW, NNW, N, CALM, ERR.

観測日: 09/2/5
観測局: 沿岸気象観測システム
行徳
作成日: 09/03/15

Table with columns: 時刻, 平均風向, 平均風速, 最大瞬間, 気温, 最高気温, 最低気温, 相対湿度, 時間雨量, 日積算雨量, 日照時間, 日積算日照時間, 時間日射量, 日積算日射量, 現地気圧, 海面気圧. Includes data for various times and a summary row.

風向頻度(%) table with columns: NNE, NE, ENE, E, ESE, SE, SSE, S, SSW, SW, WSW, W, WNW, NW, NNW, N, CALM, ERR.

観測日: 09/2/6
観測局: 沿岸気象観測システム
行徳
作成日: 09/03/15

Table with columns: 時刻, 平均風向, 平均風速, 最大瞬間, 気温, 最高気温, 最低気温, 相対湿度, 時間雨量, 日積算雨量, 日照時間, 日積算日照時間, 時間日射量, 日積算日射量, 現地気圧, 海面気圧. Includes data for various times and a summary row.

風向頻度(%) table with columns: NNE, NE, ENE, E, ESE, SE, SSE, S, SSW, SW, WSW, W, WNW, NW, NNW, N, CALM, ERR.

観測日: 09/2/7
観測局: 行徳
作成日: 09/03/15

Table with columns for wind direction, speed, temperature, humidity, and precipitation. Includes sub-headers for wind speed and direction, and temperature/humidity for various time intervals.

Wind direction table with columns for NNE, NE, ENE, E, ESE, SE, SSE, S, SSW, SW, WSW, W, WNW, NW, NNW, N, CALM, ERR.

観測日: 09/2/8
観測局: 行徳
作成日: 09/03/15

Table with columns for wind direction, speed, temperature, humidity, and precipitation. Includes sub-headers for wind speed and direction, and temperature/humidity for various time intervals.

Wind direction table with columns for NNE, NE, ENE, E, ESE, SE, SSE, S, SSW, SW, WSW, W, WNW, NW, NNW, N, CALM, ERR.

観測日: 09/2/9
観測局: 行徳
作成日: 09/03/15

Table with columns for wind direction, speed, temperature, humidity, and precipitation. Includes sub-headers for wind speed and direction, and temperature/humidity for various time intervals.

Wind direction table with columns for NNE, NE, ENE, E, ESE, SE, SSE, S, SSW, SW, WSW, W, WNW, NW, NNW, N, CALM, ERR.

観測日: 09/2/10
観測局: 行徳
作成日: 09/03/15

Table with columns for wind direction, speed, temperature, humidity, and precipitation. Includes sub-headers for wind speed and direction, and temperature/humidity for various time intervals.

Wind direction table with columns for NNE, NE, ENE, E, ESE, SE, SSE, S, SSW, SW, WSW, W, WNW, NW, NNW, N, CALM, ERR.

観測日:
09/2/15

観測局:
行徳

作成日:
09/03/15

時刻	平均風向		平均風速		最大瞬間		気温	最高気温	最低気温	相対湿度	時間雨量	日積算雨量	日照時間	日積算日照時間	時間日射量	日積算日射量	現地気圧	海面気圧	
	(16方位)		m/s		m/s														
	正時瞬間	正時瞬間	前1時間	前1時間	前1時間	前1時間													
1:00	ENE	1.4	3	NNE	0.1529	13.1	13.6	13	57	0	0	0	0	0	0	0	1007.8	1009.5	
2:00	ESE	1.3	3.7	E	1.0513	12.5	13.1	12.4	68	0	0	0	0	0	0	0	1008	1009.7	
3:00	SE	3	4.6	ESE	2.5934	11.8	12.7	11.8	75	0	0	0	0	0	0	0	1009	1010.2	
4:00	E	2.6	6.5	E	5.0616	11.2	12.3	11.8	69	0	0	0	0	0	0	0	1009.5	1010.2	
5:00	NE	1.3	3.3	ENE	4.4934	11.7	11.9	11.7	65	0	0	0	0	0	0	0	1009.1	1010.8	
6:00	NNE	3.3	6.4	NNE	5.5138	11	11.8	11	66	0	0	0	0	0	0	0	1009.8	1011.5	
7:00	NNE	2.8	5.6	NNE	6.0927	10.7	11	10.6	68	0	0	0	0.02	0.02	0.02	0	1010	1011.7	
8:00	NNE	2.1	4.9	NNE	7.3617	11.3	11.3	10.6	62	0	0.79	0.79	0.39	0.4	1010.4	1012.1			
9:00	N	1.9	5.6	NE	8.0726	12	12.1	11.3	61	0	0.37	1.16	0.71	1.11	1010.5	1012.2			
10:00	N	2.8	6.2	NE	8.2107	12	12.1	11.6	60	0	0	1.16	0.42	1.54	1011.5	1013.2			
11:00	NNE	4	7.1	NE	10.5048	12	12.1	11.7	58	0	0	1.16	0.41	1.94	1011.1	1012.8			
12:00	NE	2.9	9.1	NNE	11.2923	12.4	12.4	12	61	0	0	1.16	0.6	2.54	1010.4	1012.1			
13:00	NE	3.2	6.9	E	12.5938	13.2	13.7	12.4	63	0	0	0.16	1.33	1.04	3.58	1009.4	1010.1		
14:00	ESE	3	6.9	E	13.1526	14.2	14.6	13.2	61	0	0.57	1.9	1.46	5.04	1007.8	1009.5			
15:00	SSW	0.8	3.3	E	14.0018	14.9	15.1	14.2	61	0	0	0.3	2.2	0.94	5.98	1006.9	1008.6		
16:00	SSE	2.7	5.6	SSE	15.2358	14.3	15	14.3	75	0	0	0.1	2.3	0.47	6.45	1007.6	1009.3		
17:00	SSE	3.5	6.1	SSE	16.4420	13.9	14.4	13.9	77	0	0	0	2.3	0.09	6.54	1008.4	1010.1		
18:00	ESE	3.1	4.9	SE	17.4059	13.7	14	13.5	77	0	0	0	2.3	0	6.54	1009	1009.7		
19:00	SE	1.8	4.3	E	18.2553	13.5	13.9	13.3	75	0	0	0	2.3	0	6.54	1009.2	1009.9		
20:00	SE	1.2	2.5	SE	19.4305	13.1	13.5	13	81	0	0	0	2.3	0	6.54	1008.1	1009.8		
21:00	E	2.1	3.7	NNE	20.2908	12.8	13.2	12.8	77	0	0	0	2.3	0	6.54	1007.2	1008.9		
22:00	E	2	3.8	ESE	21.3918	12.6	13	12.5	78	0	0	0	2.3	0	6.54	1006.5	1008.2		
23:00	SE	1.9	2.7	SE	22.9571	12.3	12.8	12.4	84	0	0	0	2.3	0	6.54	1006.3	1008		
24:00:00	S	2	4.2	S	23.4357	12.2	12.4	12.2	88	0	0	0	2.3	0	6.54	1005.1	1008.2		
平均		2.3				12.6			69								1008.4	1010.1	
最高		5.9		9.1	NNE				88								1011.6	1013.3	
起時		11:40:00		11:20:23				14:52:00	10:04:00		0:00								
最低								10.1											
起時								7:13:00			1:04:00						0:00:00	0:00:00	
積算											0		2.3		6.54				

風向頻度(%)																	
NNE	NE	ENE	E	ESE	SE	SSE	S	SSW	SW	WSW	W	WNN	NW	NNW	N	CALM	ERR
25	11.1	6.2	13.1	13.1	8.3	15.2	2.7	0.6	0	0	0	0	0	0	4.1	0	0

観測日:
09/2/16

観測局:
行徳

作成日:
09/03/15

時刻	平均風向		平均風速		最大瞬間		気温	最高気温	最低気温	相対湿度	時間雨量	日積算雨量	日照時間	日積算日照時間	時間日射量	日積算日射量	現地気圧	海面気圧
	(16方位)		m/s		m/s													
	正時瞬間	正時瞬間	前1時間	前1時間	前1時間	前1時間												
1:00	SSE	0.8	2	S	0.0247	12.1	12.3	12	89	0	0	0	0	0	0	0	1004.2	1005.9
2:00	NNW	0.8	2.5	N	1.3133	12.2	12.3	12	84	0	0	0	0	0	0	0	1004.6	1006.3
3:00	E	1.5	3	E	2.3911	12	12.2	11.9	85	0	0	0	0	0	0	0	1003.6	1005.3
4:00	N	1.9	3.3	NNW	3.2425	12	12.3	11.8	83	0	0	0	0	0	0	0	1003.2	1004.9
5:00	N	1.9	3.2	NNE	4.5737	12.4	12.4	11.6	82	0	0	0	0	0	0	0	1002.9	1004.6
6:00	N	1.2	4.2	NNE	5.2206	12.6	12.8	12.2	60	0	0	0	0	0	0	0	1002.8	1004.5
7:00	SW	0.5	2.8	NNE	6.0138	12.5	12.7	11.9	57	0	0	0	0	0	0	0	1003.4	1005.1
8:00	E	0.8	1.8	SE	7.5101	12.7	12.8	11.8	53	0	0	0	0.19	0.19	1.03	0.9	1003.9	1005.6
9:00	N	2.5	4	NNW	8.5457	13.4	13.6	12.7	49	0	0.11	0.11	0.48	0.66	1.04	1.1	1004.1	1005.8
10:00	N	3.2	7.1	N	9.3617	13.9	13.9	13.3	43	0	0.08	0.2	0.7	1.36	1.04	1.04	1004	1005.7
11:00	N	4.3	7.3	N	10.5808	14.3	14.7	13.9	38	0	0	0.77	0.97	1.4	2.76	1.06	1003.8	1005.5
12:00	NNE	3.7	7.4	NNE	11.5518	14.4	15	13.9	37	0	0	0.47	1.45	1.2	3.96	1.02	1002.8	1004.5
13:00	NNE	3	7.3	NNE	12.5912	14.7	17	14.5	41	0	0	0.57	2.02	1.71	5.67	1.02	1002.3	1004
14:00	NE	2.9	6.6	E	13.4207	13.7	15.8	13.6	58	0	0	0.82	2.85	1.31	6.98	1.02	1002.3	1004.9
15:00	E	3.2	11	NNE	14.0446	11	13.6	11	69	0	0	0.33	3.18	0.72	7.7	1.03	1003	1004.7
16:00	ENE	3.4	11.2	E	15.4838	9.3	11.1	9.3	71	0	0	0.03	3.21	0.51	8.21	1.04	1004.2	1005.9
17:00	NE	2.7	11.2	E	16.1555	8.1	9.4	7.9	73	0	0	0	3.21	0.19	8.4	1.005	1006.7	
18:00	E	5	9.2	E	17.2653	7.5	8.1	7.5	70	0	0	0	3.21	0.01	8.41	1.006	1007.4	
19:00	SE	0.9	6.6	E	18.0093	7.6	7.9	7.4	65	0	0	0	3.21	0	8.41	1.007.9	1008.7	
20:00	NNW	6.3	12	NNW	19.4536	7.1	7.7	7.1	29	0	0	0	3.21	0	8.41	1.008.5	1010.3	
21:00	N	6.7	15.3	NNW	20.2222	6.5	7.1	6.5	30	0	0	0	3.21	0	8.41	1.009.6	1011.4	
22:00	N	5.9	14.2	NNW	21.3726	5.5	6.5	5.4	33	0	0	0	3.21	0	8.41	1.009.5	1011.3	
23:00	NNW	6.6	15.1	NNW	22.0630	5	5.5	5	33	0	0	0	3.21	0	8.41	1010.2	1012	
24:00:00	NNW	9.2	16.4	NNW	23.2808	4.5	5.1	4.5	33	0	0	0	3.21	0	8.41	1010.6	1012.4	
平均		3.2				10.6			57								1005.1	1006.8
最高		8.4		16.4	NNW				90								1010.7	1012.5
起時		23:40:00		23:28:08				12:26:00	1:09:00								23:59:00	23:59:00
最低								4.5									1001.7	1003.4
起時								0:00:00									13:34:00	13:34:00
積算											0		3.21		8.41			

風向頻度(%)																	
NNE	NE	ENE	E	ESE	SE	SSE	S	SSW	SW	WSW	W	WNN	NW	NNW	N	CALM	ERR
11.1	6.9	8.3	13.8	1.3	0.6	1.3	1.3	0.6	2.7	0.6	0	0	0	2	18	29.1	0.8

観測日:
09/2/17

観測局:
行徳

作成日:
09/03/15

時刻	平均風向		平均風速		最大瞬間		気温	最高気温	最低気温	相対湿度	時間雨量	日積算雨量	日照時間	日積算日照時間	時間日射量	日積算日射量	現地気圧	海面気圧
	(16方位)		m/s		m/s													
	正時瞬間	正時瞬間	前1時間	前1時間	前1時間	前1時間												
1:00	NNW	6	16.6	NNW	0.1139	3.8	4.5	3.8	35	0	0	0	0	0	0	0	1011.8	1013.6
2:00	N	8.1	16.2	NNW	1.5333	3.5	3.9	3.5	36	0	0	0	0	0	0	0	1012	101

観測日: 09/2/19
 観測局: 沿岸気象観測システム
 作成日: 09/03/15

時刻	平均風向			平均風速			最大瞬間			気温	最高気温	最低気温	相対湿度	時間雨量	日積算雨量	日照時間	日積算日照時間	時間日射量	日積算日射量	現地気圧	海面気圧	
	(16方位)		風速	風向		起時	風速		風向													
	正時瞬間	正時瞬間	前1時間	前1時間	前1時間	正時瞬間	前1時間	前1時間	正時瞬間													前1時間
1:00 NNW	3.4	7.6	NW	0.5801	5.3	6	5.3	48	0	0	0	0	0	0	0	0	0	0	0	1016.2	1018	
2:00 N	3.6	7.5	NNW	1:12:19	4.3	5.3	4.3	58	0	0	0	0	0	0	0	0	0	0	0	1016.3	1018.1	
3:00 N	2.9	6.1	N	2:03:12	3.7	4.3	3.8	59	0	0	0	0	0	0	0	0	0	0	0	1017.5	1019.3	
4:00 NNW	3.2	6.4	N	3:39:39	3.9	4.1	3.8	49	0	0	0	0	0	0	0	0	0	0	0	1018.8	1020.6	
5:00 N	4.2	7.3	N	4:59:38	3.7	4	3.7	45	0	0	0	0	0	0	0	0	0	0	0	1019.1	1020.9	
6:00 N	5	11	N	5:56:14	3.6	4	3.6	41	0	0	0	0	0	0	0	0	0	0	0	1020.1	1021.9	
7:00 N	4.7	8.8	NNW	6:53:58	3.7	3.7	3.4	37	0	0.18	0.18	0.05	0.04	0.02	1.2	0.23						
8:00 NNW	4.7	11.5	NNW	7:27:30	5	5	3.7	36	0	0	1.18	0.53	0.57	0.21	6	1024.4						
9:00 N	5.7	13.9	N	8:45:43	6.3	6.3	4.5	32	0	0	1	2.18	1.14	1.71	10.21	0.223						
10:00 NNW	6.8	13.9	NNW	9:54:01	7.1	7.1	6.1	30	0	0	1	3.18	1.78	3.49	0.219	0.223						
11:00 NNW	5.3	13.6	N	10:13:34	7.9	8.2	6.8	27	0	0	1	4.18	2.1	5.59	0.222	0.223						
12:00 N	4.1	9.7	N	11:09:03	9.3	9.4	7.8	26	0	0	1	5.18	2.22	7.81	0.217	0.223						
13:00 NNE	3.5	7.2	NNE	12:52:36	9.9	10.4	9.3	25	0	0	1	6.18	2.49	10.29	0.212	0.223						
14:00 N	2.9	6.1	N	13:51:46	10	10.8	9.3	25	0	0	1	7.18	2.12	12.41	0.208	0.226						
15:00 SSE	2.6	4.3	S	14:57:42	9.2	10.1	8.6	30	0	0	0.99	8.17	1.33	13.75	0.221	0.228						
16:00 S	3.1	7.7	S	15:32:30	8.9	9.4	8.6	31	0	0	0.38	8.55	0.66	14.4	0.213	0.231						
17:00 S	1.4	5.1	S	16:12:21	9.9	9.1	8.7	34	0	0	0	8.55	0.2	14.6	0.215	0.233						
18:00 S	2.7	9	SSE	17:59:50	9.2	9.2	8.7	41	0	0	0	8.55	0.01	14.61	0.221	0.239						
19:00 SE	6.3	10.5E	SE	18:03:17	7.9	8.8	7.7	53	0	0	0	8.55	0	14.61	0.224	0.242						
20:00 SE	6.2	9.2	SE	19:55:33	8.4	8.4	7.8	54	0	0	0	8.55	0	14.61	0.221	0.239						
21:00 SSE	6.1	9.8	SSE	20:32:18	8.6	8.7	8.3	55	0	0	0	8.55	0	14.61	0.219	0.237						
22:00 SSE	5.2	9.2	SE	21:18:24	9.9	9	8.5	60	0	0	0	8.55	0	14.61	0.228	0.226						
23:00 SSE	3.2	7.9	SE	22:44:33	8.6	9.3	8.4	54	0	0	0	8.55	0	14.61	0.219	0.221						
24:00:00 E	1.6	5.1	E	23:07:48	8.2	8.4	8.2	56	0	0	0	8.55	0	14.61	0.218	0.204						
平均		4			7.1			42												1020.5	1022.3	
最高	7.3	13.9	NNW		10.8			62												1022.6	1024.4	
最低	8:50:00	9:54:01			13:25:00			22:34	22											1015.6	1017.4	
起時																						
積算					6:33:00			13:16:00												0:03:00	0:03:00	

風向頻度(%)																	
NNE	NE	ENE	E	ESE	SE	SSE	S	SSW	SW	WSW	W	WNW	NW	NNW	N	CALM	ERR
1.3		1.3	0	5.5	1.3	9.7	11.8	10.4	0.6	0.6	0	0	0	2.7	20.8	33.3	0

観測日: 09/2/20
 観測局: 沿岸気象観測システム
 作成日: 09/03/15

時刻	平均風向			平均風速			最大瞬間			気温	最高気温	最低気温	相対湿度	時間雨量	日積算雨量	日照時間	日積算日照時間	時間日射量	日積算日射量	現地気圧	海面気圧	
	(16方位)		風速	風向		起時	風速		風向													
	正時瞬間	正時瞬間	前1時間	前1時間	前1時間	正時瞬間	前1時間	前1時間	正時瞬間													前1時間
1:00 N	1.9	4.2	NNE	0:40:42	7.5	8.3	7.5	59	0	0	0	0	0	0	0	0	0	0	0	1017.4	1019.2	
2:00 NNW	4.2	7.7	NNW	1:57:45	5.9	7.8	5.9	76	0	0	0	0	0	0	0	0	0	0	0	1016.3	1018.1	
3:00 NNW	3.3	8.1	NNW	2:18:44	4.3	5.8	4.3	91	1.5	1.5	0	0	0	0	0	0	0	0	0	1015.4	1017.2	
4:00 N	3.5	7.3	N	3:39:58	4.4	4.4	3.9	94	2	3.5	0	0	0	0	0	0	0	0	0	1016.8	1018.6	
5:00 N	2.7	6.7	N	4:02:24	3.9	4.1	3.8	96	2.5	6	0	0	0	0	0	0	0	0	0	1016.8	1018.6	
6:00 NNE	3	5.8	N	5:13:51	3.7	3.9	3.5	96	2.5	8.5	0	0	0	0	0	0	0	0	0	1009.9	1011.6	
7:00 N	2.9	5.7	NNE	6:26:52	3.8	3.9	3.6	96	0.5	9	0	0	0	0	0	0	0	0	0	1008	1009.8	
8:00 NNW	2.8	6.1	N	7:34:37	3.6	4	3.5	97	1	10	0	0	0	0.07	0.07	0.005	7	0.075				
9:00 N	3.8	6.9	N	8:59:27	3.6	3.7	3.5	96	1.5	11.5	0	0	0	0.07	0.14	0.022	8	0.046				
10:00 NNW	3.9	8.2	NNW	9:44:07	3.9	3.9	3.6	97	3.5	15	0	0	0	0.14	0.28	0.001	1001.9					
11:00 WSW	0.6	9.2	N	10:20:03	4.3	4.6	3.8	96	1.5	16.5	0	0	0	0.33	0.6	0.982						
12:00 NW	3.7	5.7	NW	11:56:40	4.8	5	4.2	96	0	16.5	0	0	0	0.27	0.88	0.941	995.8					
13:00 NNW	5.1	9.4	NNW	12:55:06	4.4	4.7	3.9	92	0	16.5	0	0	0	0.32	1.19	992.8	994.5					
14:00 NNW	3.8	7.9	N	13:09:17	5.8	5.8	4.4	86	0	16.5	0	0	0	0.46	1.66	991.4	993.1					
15:00 N	1.8	5.7	N	14:00:30	7.3	7.3	5.7	84	0	16.5	0	0	0	0.56	2.22	990.8	992.5					
16:00 SW	1.4	3.1	N	15:05:53	8.3	8.3	7.3	81	0	16.5	0.45	0.45	0.68	2.9	990.6	992.3						
17:00 S	2.9	5.3	S	16:56:29	9.3	9.3	8.1	87	0	16.5	0.84	1.29	0.42	3.32	990.9	992.6						
18:00 W	2.2	4.5	S	17:02:49	10.1	10.1	9.4	86	0	16.5	0	1.29	0.03	3.35	991.8	993.5						
19:00 W	2.5	6	WSW	18:40:58	10.5	10.6	9.9	89	0	16.5	0	1.29	0	3.35	993	994.7						
20:00 WNW	2.8	6.5	WNW	19:58:42	11.8	12.2	10.5	65	0	16.5	0	1.29	0	3.35	993.8	995.5						
21:00 NNW	3.4	9.6	NW	20:36:19	10.6	11.7	10.6	49	0	16.5	0	1.29	0	3.35	994.8	996.5						
22:00 NNW	5.1	10	NW	21:54:52	9.8	10.7	9.8	49	0	16.5	0	1.29	0	3.35	998.2	997.9						
23:00 NNW	6.3	14.4	NW	22:15:07	8.6	9.8	8.5	50	0	16.5	0	1.29	0	3.35	997.4	999.1						
24:00:00 NNW	4.1	12.4	N	23:23:48	7.8	8.5	7.8	51	0	16.5	0	1.29	0	3.35	998.8	1000.5						
平均		3.2			6.5			82												1000.5	1002.2	
最高	6.4	14.8	NW		12.2			97												1018.6	1020.4	
起時		22:50:00	22:15:07		19:55:00			11:05:00												0:01:00	0:01:00	
積算					8:53:00			21:20:00												15:38:00	15:38:00	

風向頻度(%)																	
NNE	NE	ENE	E	ESE	SE	SSE	S	SSW	SW	WSW	W	WNW	NW	NNW	N	CALM	ERR
3.4		2	1.3	0	0	0.6	4.1	1.3	2	2.7	6.2	2	3.4	44.4	25.6	0	0

観測日: 09/2/21
 観測局: 沿岸気象観測システム
 作成日: 09/03/15

観測日:
09/2/23

観測局:
行徳

作成日:
09/03/15

時刻	平均風向			平均風速			最大瞬間			気温	最高気温	最低気温	相対湿度	時間雨量	日積算雨量	日照時間	日積算日照時間	時間日射量	日積算日射量	現地気圧	海面気圧							
	(16方位)		風速	風向		起時	風速		風向													起時	風速		風向		起時	
	正時瞬間	正時瞬間	前1時間	前1時間	前1時間	正時瞬間	前1時間	前1時間	正時瞬間													前1時間	前1時間	正時瞬間	前1時間	前1時間	正時瞬間	前1時間
1:00 W	2.4	6.3 SW	0.46:39	11.8	12.6	10.2	61	0	0	0	0	0	0	0	0	0	0	1012	1013.7									
2:00 NNW	2.9	6.5 WSW	1.09:40	10.2	12.2	9.4	62	0	0	0	0	0	0	0	0	0	0	1011.4	1013.1									
3:00 NNW	2.3	5 NNW	1.24:05	9.5	11.7	9.5	75	0	0	0	0	0	0	0	0	0	0	1010.5	1012.2									
4:00 N	3.2	4.9 N	1.35:04	7.8	8.5	7.8	84	0	0	0	0	0	0	0	0	0	0	1009.5	1011.9									
5:00 N	3.7	5.8 NNW	1.45:25	6.7	7.7	6.6	93	2	2	0	0	0	0	0	0	0	0	1008.9	1010.7									
6:00 N	2.8	6.4 N	1.52:02	6.5	6.7	6.3	96	1	3	0	0	0	0	0	0	0	0	1008.2	1010									
7:00 N	3.9	6.5 N	1.64:57	6.3	6.5	6.2	97	1	4	0	0	0	0	0	0	0	0	1007.7	1009.5									
8:00 N	3.9	8.4 N	1.74:27	6.6	6.7	6.2	97	1.5	5.5	0	0	0	0	0	0	0	0	1007.7	1009.5									
9:00 NNW	4	8.7 NNW	1.81:45	6.6	6.8	6.6	97	2	7.5	0	0	0	0	0	0	0	0	1007.5	1009.2									
10:00 N	4.2	9.3 NNW	1.91:44	6.9	7.7	6.6	96	1	8.5	0	0	0	0	0	0	0	0	1007.2	1009									
11:00 NNE	7.4	11.6 NNE	10.59:51	7.7	7.1	6.9	94	1	9.5	0	0	0	0	0	0	0	0	1007.6	1009.4									
12:00 N	4.4	12.8 NNE	11.10:20	7.3	7.4	7.1	95	1	10.5	0	0	0	0	0	0	0	0	1007.7	1009.5									
13:00 NE	7.9	13.1 NE	12.24:07	7.4	7.5	7.3	91	0	10.5	0	0	0	0	0	0	0	0	1008.3	1010.1									
14:00 NNE	5.7	12.2 NNE	13.53:02	7.2	7.6	7.2	90	0	10.5	0	0	0	0	0	0	0	0	1009.3	1011.3									
15:00 NE	2.8	9.9 NNE	14.12:39	6.6	7.3	6.6	93	1	11.5	0	0	0	0	0	0	0	0	1010.7	1012.5									
16:00 NE	2.6	8.8 NNE	15.00:16	6.7	6.8	6.5	91	0	11.5	0	0	0	0	0	0	0	0	1012.1	1013									
17:00 NE	3.1	11.5 NNE	16.41:46	6.5	6.8	6.2	85	0.5	12	0	0	0	0	0	0	0	0	1013	1014.8									
18:00 NE	2	9.5 NE	17.05:51	6.4	6.6	6.3	84	0	12	0	0	0	0	0	0	0	0	1014.3	1016.1									
19:00 NE	2.5	10.3 NNE	18.09:03	6.2	6.4	6	84	0	12	0	0	0	0	0	0	0	0	1015.1	1017.9									
20:00 ENE	1.9	8.4 NNE	19.13:52	5.9	6.1	5.8	86	0	12	0	0	0	0	0	0	0	0	1017	1018.8									
21:00 NNE	3.8	7.1 NNE	20.17:46	5.8	6	5.8	85	0	12	0	0	0	0	0	0	0	0	1018.9	1020.7									
22:00 NE	2.3	6.9 NE	21.07:46	5.6	6	5.6	87	0	12	0	0	0	0	0	0	0	0	1019.2	1021									
23:00 NE	1.7	4.9 ENE	22.19:59	5.3	5.8	5.3	86	0	12	0	0	0	0	0	0	0	0	1019.9	1021.7									
24:00:00 ENE	1.1	5.7 NNE	23.28:18	5.3	5.5	5.2	89	0	12	0	0	0	0	0	0	0	0	1019.9	1021.7									
平均	3.4			6.9			87											1011.8	1013.6									
最高	7.9	13.1 NE		12.6			97											1020.1	1021.9									
起時	13:00:00	12:24:07		0:47:00			9:01:00											22:51:00	22:51:00	1004.00	1004.00							
最低				5.2			96											1007	1008.8									
起時							23:57:00											10:03:00	10:03:00									
積算								12										1.53										

風向頻度(%)																	
NNE	NE	ENE	E	ESE	SE	SSE	S	SSW	SW	WSW	W	WNW	NW	NNW	N	CALM	ERR
15.9		33.3	4.1	0	0	0	0	0	0	2.7	2	0	2.7	8.3	30.5		0

観測日:
09/2/24

観測局:
行徳

作成日:
09/03/15

時刻	平均風向			平均風速			最大瞬間			気温	最高気温	最低気温	相対湿度	時間雨量	日積算雨量	日照時間	日積算日照時間	時間日射量	日積算日射量	現地気圧	海面気圧							
	(16方位)		風速	風向		起時	風速		風向													起時	風速		風向		起時	
	正時瞬間	正時瞬間	前1時間	前1時間	前1時間	正時瞬間	前1時間	前1時間	正時瞬間													前1時間	前1時間	正時瞬間	前1時間	前1時間	正時瞬間	前1時間
1:00 E	3	5.1 E	0.59:47	5.2	5.4	5.1	88	0	0	0	0	0	0	0	0	0	0	1020.2	1022									
2:00 E	1.1	7.3 E	1.19:19	4.7	5.3	4.7	88	0	0	0	0	0	0	0	0	0	0	1020.6	1022.4									
3:00 E	2.2	6 E	1.26:31	4.8	5	4.7	86	0	0	0	0	0	0	0	0	0	0	1020.7	1022.5									
4:00 ENE	1.2	4.2 NNE	1.33:44	4.6	4.8	4.6	85	0	0	0	0	0	0	0	0	0	0	1021.4	1023.2									
5:00 NNE	2.9	4.7 NNE	1.43:36	4.6	4.8	4.4	86	0	0	0	0	0	0	0	0	0	0	1021.4	1023.2									
6:00 NE	3.4	6.1 NE	1.51:52	4.4	4.5	4.3	86	0	0	0	0	0	0	0	0	0	0	1021.6	1023.4									
7:00 NNE	2.9	6.4 NNE	1.60:19	4.2	4.3	3.9	84	0	0	0	0	0	0	0	0	0	0	1021.6	1023.4									
8:00 NNW	1.4	4.2 NNE	1.70:41	4.5	4.7	4.1	83	0	0	0	0	0	0	0	0	0	0	1023.4	1025.2									
9:00 NNE	3.3	6.1 NE	1.85:28	5.2	5.4	4.5	77	0	0	0	0	0	0	0	0	0	0	1023.8	1025.8									
10:00 NNE	2.3	6.1 NNE	1.93:01	5.7	5.8	5.1	76	0	0	0	0	0	0	0	0	0	0	1024.1	1025.9									
11:00 NNE	2.6	5.3 NE	10.59:08	6.2	6.3	5.6	74	0	0	0	0	0	0	0	0	0	0	1023.2	1025									
12:00 NNE	3.2	6.8 NE	11.41:36	6.3	6.6	6.2	73	0	0	0	0	0	0	0	0	0	0	1021.8	1023.6									
13:00 NNE	3.2	7.1 NNE	12.27:56	7.5	7.5	6.3	70	0	0	0.04	0.04	0.61	2.62	10.21	1022.8			1023.8	1025.8									
14:00 NNE	3.7	6.6 NNE	13.07:54	7.3	7.6	6.9	69	0	0	0	0.04	0.78	3.4	10.23	1021.9			1023.8	1025.8									
15:00 NNE	2.4	5.2 NE	14.07:45	7.2	7.8	7.2	74	0	0	0	0.04	0.4	3.8	10.17	1021.5			1023.8	1025.8									
16:00 N	2.3	5.6 NNE	15.22:25	6.4	7.2	6.4	83	0	0	0	0.04	0.11	3.9	10.19	1021.6			1023.8	1025.8									
17:00 N	2.7	6.1 N	16.57:38	6.3	6.5	6	85	0	0	0	0.04	0.05	3.95	10.19	1021.5			1023.8	1025.8									
18:00 N	3.2	7.1 N	17.06:56	5.6	6.4	5.6	88	0.5	0.5	0	0.04	0	3.95	10.19	1021.5			1023.8	1025.8									
19:00 NE	2	6.4 N	18.17:22	5.5	5.7	5.5	89	0	0	0	0.04	0	3.95	10.19	1021.5			1023.8	1025.8									
20:00 N	2.5	7 N	19.32:44	5.2	5.5	5.2	93	0	0.5	0.04	0	0.04	3.95	10.19	1021.4			1023.8	1025.8									
21:00 N	3	4.9 NNW	20.50:49	5.2	5.2	5	95	0	0.5	0.04	0	0.04	3.95	10.19	1021.3			1023.8	1025.8									
22:00 N	3.2	5.8 N	21.12:11	5	5.2	5	95	0	0.5	0.04	0	0.04	3.95	10.18	1020.5			1023.8	1025.8									
23:00 NNW	2.8	5.3 N	22.19:18	4.9	5.2	4.9	95	0	0.5	0.04	0	0.04	3.95	10.18	1019.9			1023.8	1025.8									
24:00:00 NNW	2.3	5 N	23.27:23	4.9	5	4.8	94	0	0.5	0.04	0	0.04	3.95	10.16	1018.3			1023.8	1025.8									
平均	2.6			5.4			84											1020.6	1022.4									
最高	4.2	7.3 E		7.8			95											1024.4	1026.2									
起時	12:30:00	1:19:19		14:16:00			23:49:00											10:15:00	10:15:00									
最低				3.9			86											1016.5	1018.3									
起時							6:37:00											0:00:00	0:00:00									
積算								0.5										0.04										

風向頻度(%)																	
NNE	NE	ENE	E	ESE	SE	SSE	S	SSW	SW	WSW	W	WNW	NW	NNW	N	CALM	ERR
34.7		6.2	6.2	10.4	0	0	0	0	0	0	0	0	0	0	6.2		0

観測日:
09/2/25

観測局:
行徳

作成日:
09/03/15

時刻	平均風向			平均風速			最大瞬間			気温	最高気温	最低気温	相対湿度	時間雨量	日積算雨量	日照時間	日積算日照時間	時間日射量	日積算日射量	現地気圧	海面気圧							
	(16方位)		風速	風向		起時	風速		風向													起時	風速		風向		起時	
	正時瞬間	正時瞬間	前1時間	前1時間	前1時間	正時瞬間	前1時間	前1時間	正時瞬間													前1時間	前1時間	正時瞬間	前1時間	前1時間	正時瞬間	前1時間
1:00 NNW	2	3.8 NNW	0.03:51	5.1	5.2	4.9	91	0	0	0	0	0	0	0	0	0	0	1016.2	1018									
2:00 NNW	1.3	2.9 N	1.04:37	5.3	5.4	5.1	91	0	0	0	0	0	0	0	0	0	0	1015.4	1017.2									
3:00 NNW	2.3	6.8 NNW	1.22:53	5.6	5.7	5.4	89	0	0	0	0	0	0	0	0	0	0	1014	1015.8									
4:00 N	1.9	3.9 N	1.39:27	5.7	5.7	5.5	89	0	0	0	0	0	0	0	0	0	0	1014	1015.8									
5:00 NNE	1.8	5.1 NE	1.49:28	5.9	5.9	5.6	83	0	0	0	0	0	0	0	0	0	0	1013	1014.8									
6:00 N	1.1	2.4 NNE	1.50:57	5.8	5.9	5.7	83	0	0	0	0	0																

観測日: 09/2/27	[観測日 報]: 地域: 沿岸気象 観測シス テム	観測局: 行徳	作成日: 09/03/15
-----------------	---------------------------------------	------------	------------------

時刻	平均風向		平均風速		最大瞬間		気温	最高気温	最低気温	相対湿度	時間雨量	日積算雨 量	日照時間	日積算日 照時間	時間日射 量	日積算日 射量	現地気圧	海面気圧
	(16方位)	m/s	m/s	風速	風向	起時												
	正時瞬間	正時瞬間	前1時間	前1時間	前1時間	前1時間												
1:00	NE	1.7	7.1	E	0.32	5.7	5.2	5.2	4.6	81	0	0	0	0	0	0	1020.9	1022.7
2:00	N	2	7.2	NE	1.17	2.6	5.3	5.4	5.1	84	0	0	0	0	0	0	1021	1022.8
3:00	NNE	2.7	4.3	NE	2.56	3.5	4.3	5.2	5.1	88	0	0	0	0	0	0	1020.9	1022.2
4:00	NNE	3.5	6.1	NE	5.58	4.5	4.9	5.2	4.9	88	0	0	0	0	0	0	1020.4	1022.2
5:00	NNE	2.1	6.5	NNE	4.04	3.5	5	5.2	4.8	88	0	0	0	0	0	0	1020.9	1022.7
6:00	NNE	3.1	7.3	NE	5.13	2.4	4.7	5	4.6	87	0	0	0	0	0	0	1021	1022.8
7:00	NNE	4.8	8.4	NE	6.58	0.2	4.1	4.8	4	90	0.5	0.5	0	0	0	0	1020.3	1022.1
8:00	NNE	4.4	7.9	NNE	7.59	5.1	3.8	4.2	3.8	92	0.5	1.1	0	0	0.01	0.01	1020.4	1022.2
9:00	N	2.9	8.3	NNE	8.13	0.2	3.3	4.1	3.3	94	1	2	0	0	0.07	0.08	1020.4	1022.2
10:00	N	3.3	7.2	N	9.43	5.2	2.2	3.3	2.2	95	2.5	4.5	0	0	0.11	0.19	1021.1	1022.9
11:00	N	3.7	6.7	NNW	10.53	5.8	2.1	2.3	2	97	2.5	7	0	0	0.19	0.38	1020.5	1022.3
12:00	N	3.5	8.6	N	11.27	9.8	2	2.1	1.8	97	2.5	9.5	0	0	0.27	0.65	1019.4	1021.2
13:00	N	3.7	8.3	NNW	12.11	13	2.4	2.6	2	97	2	11.5	0	0	0.5	1.15	1017.9	1019.7
14:00	NNE	5.4	9.6	NNE	13.45	5.1	2.8	2.9	2.4	97	2	13.5	0	0	0.43	1.58	1016.7	1018.5
15:00	NNE	5.4	9.8	NNE	14.49	3.0	2.8	3	2.7	96	1	14.5	0	0	0.24	1.82	1016.5	1018.3
16:00	NNE	3.6	10.2	NNE	15.16	0.4	3	3.1	2.7	96	1	15.5	0	0	0.11	1.94	1016.3	1018.1
17:00	NNE	3.7	8.8	NNE	16.13	0.3	2.9	3.1	2.8	95	1	16.5	0	0	0.05	1.99	1016.5	1018.3
18:00	NNE	4	8.4	NE	17.47	5.7	3.1	3.2	2.8	95	0.5	17	0	0	0	1.99	1016.6	1018.4
19:00	N	2.9	7.3	NNE	18.48	4.9	3	3.2	2.9	95	0	17	0	0	0	1.99	1016.7	1018.5
20:00	N	2.9	6.5	NNE	19.16	0.8	2.9	3.1	2.9	96	0	17	0	0	0	1.99	1016.9	1018.7
21:00	N	2.4	6.2	NNE	20.04	4.8	3	3.1	2.8	97	0.5	17.5	0	0	0	1.99	1016.7	1018.5
22:00	N	2.1	6.2	NNE	21.07	3.2	3	3.2	2.8	97	0	17.5	0	0	0	1.99	1016.8	1018.6
23:00	NNE	3	5.9	N	22.35	6.6	3.1	3.3	3	97	0.5	18	0	0	0	1.99	1016.9	1018.7
24:00	NNE	3.7	6.2	NNE	23.38	2.1	3.2	3.3	3.1	97	0.5	18	0	0	0	1.99	1016.5	1018.3
平均		3.3					3.4			93							1018.6	1020.4
最高		6.3		10.2	NNE		5.4										1021.2	1023
起時		14:20:00		15:16:04			14:00			0:00							2:33:00	2:33:00
最低							1.8			78							1016.2	1018
起時							11:46:00			1:19:00							16:13:00	16:13:00
積算										18					1.99			

風向頻度(%)																		
NNE	NE	ENE	E	ESE	SE	SSE	S	SSW	SW	WSW	W	WNW	NW	NNW	N	CALM	ERR	
47.2	2.7		2	0.6	0	0	0	0	0	0	0	0	0	0	0	47.2	0	0

観測日: 09/2/28	[観測日 報]: 地域: 沿岸気象 観測シス テム	観測局: 行徳	作成日: 09/03/15
-----------------	---------------------------------------	------------	------------------

時刻	平均風向		平均風速		最大瞬間		気温	最高気温	最低気温	相対湿度	時間雨量	日積算雨 量	日照時間	日積算日 照時間	時間日射 量	日積算日 射量	現地気圧	海面気圧
	(16方位)	m/s	m/s	風速	風向	起時												
	正時瞬間	正時瞬間	前1時間	前1時間	前1時間	前1時間												
1:00	N	2.6	6.5	NE	0.07	3.3	3.3	3.4	3.1	97	0	0	0	0	0	0	1016.8	1018.6
2:00	N	3.3	6.1	N	1.49	4.7	3.8	3.8	3.3	97	0	0	0	0	0	0	1017	1018.8
3:00	N	2	5.2	N	2.08	5.4	4.2	4.3	3.7	95	0	0	0	0	0	0	1017.4	1019.2
4:00	N	2.1	4.9	N	3.24	2.5	4.3	4.4	4.2	95	0	0	0	0	0	0	1019	1019.5
5:00	N	2.2	5	NE	4.15	5.1	4.5	4.6	4.3	94	0	0	0	0	0	0	1018.9	1020.7
6:00	N	2.3	4.4	N	5.11	5.9	4.7	4.7	4.5	91	0	0	0	0	0	0	1019.5	1021.3
7:00	N	1.8	4.6	N	6.45	5.4	4.9	5	4.7	87	0	0	0	0	0.05	0.04	1019.8	1021.6
8:00	N	2	4.5	NNE	7.32	5.9	5.7	5.7	4.8	78	0	0	0.05	0.05	0.36	0.4	1020.6	1022.4
9:00	N	2.4	5.6	NNE	8.45	6.1	6	6.1	5.6	71	0	0	0	0.05	0.42	0.82	1021.4	1023.2
10:00	NNE	5.1	8.6	NE	9.47	7.2	7.8	7.8	6.1	53	0	0	0.36	0.42	1.09	1.91	1021.5	1023.3
11:00	NNE	5.6	11.9	NNE	10.03	5.5	8.7	8.8	7.6	49	0	0	1	1.42	1.56	3.47	1021.8	1023.6
12:00	E	3.3	9.1	E	11.56	5.0	9.5	9.5	8.6	54	0	0	1	2.42	1.87	5.33	1021.2	1023
13:00	ENE	2.6	9.2	E	12.19	3.4	9.7	10.6	9.2	48	0	0	1	3.42	2	7.34	1020.5	1022.3
14:00	ENE	2	8.4	E	13.02	6.2	9.8	10.3	9.4	45	0	0	0.94	4.36	1.6	8.94	1020.2	1022
15:00	ENE	2	7.8	E	14.18	3.6	9.9	10.3	9.8	53	0	0	0.1	4.46	1.1	10.04	1020.6	1022.4
16:00	NE	2.1	6.9	E	15.59	4.6	9.4	10	9.4	50	0	0	0	4.46	0.59	10.62	1021	1022.8
17:00	E	2.8	6.5	E	16.10	0.0	8.9	9.5	8.9	56	0	0	0	4.46	0.24	10.86	1022	1023.8
18:00	E	3.8	7.5	E	17.35	5.3	8.4	9	8.4	54	0	0	0	4.46	0.01	10.88	1022.3	1024.1
19:00	E	2.4	6.1	E	18.36	2.1	8.5	8.5	8.1	55	0	0	0	4.46	0	10.88	1022.7	1024.5
20:00	E	2.1	5	E	19.12	2.2	7.9	8.2	7.9	54	0	0	0	4.46	0	10.88	1023.1	1024.9
21:00	NE	2.4	4.1	NNE	20.54	0.1	7.8	8	7.8	53	0	0	0	4.46	0	10.88	1023.2	1025
22:00	NNE	1.6	4.5	NNE	21.32	1.1	7.6	7.8	7.5	56	0	0	0	4.46	0	10.88	1023.3	1025.1
23:00	NNE	3	4.6	NNE	22.48	2.7	7.2	7.6	7.2	57	0	0	0	4.46	0	10.88	1022.7	1024.5
24:00	NNE	4.1	6.4	NNE	23.58	0.4	7.3	7.3	7.1	57	0	0	0	4.46	0	10.88	1021.7	1023.5
平均		2.7					7			67							1020.7	1022.5
最高		6.3		11.9	NNE		10.6			97							1023.6	1025.4
起時		10:40:00		10:03:55			12:35:00			2:00:00							20:21:00	20:21:00
最低							3.1			45							1016.3	1018.3
起時							0:32:00			13:24:00							0:08:00	0:08:00
積算										0			4.46		10.88			

風向頻度(%)																		
NNE	NE	ENE	E	ESE	SE	SSE	S	SSW	SW	WSW	W	WNW	NW	NNW	N	CALM	ERR	
20.8	16.6	14.5	15.2	0	0	0	0	0	0	0	0	0	0	0	0	32.6	0	0

資料3(70) 沿岸気象観測システム(観測局:行徳)日報

観測日: 09/3/1
観測局: 沿岸気象観測システム
行徳
作成日: 09/03/15

Table with columns for time, wind direction, wind speed, max gust, temperature, humidity, precipitation, and radiation. Includes a summary row at the bottom.

Wind direction table with columns for NNE, NE, ENE, E, ESE, SE, SSE, S, SSW, SW, WSW, W, WNW, NW, NNW, N, CALM, ERR.

観測日: 09/3/2
観測局: 沿岸気象観測システム
行徳
作成日: 09/03/15

Table with columns for time, wind direction, wind speed, max gust, temperature, humidity, precipitation, and radiation. Includes a summary row at the bottom.

Wind direction table with columns for NNE, NE, ENE, E, ESE, SE, SSE, S, SSW, SW, WSW, W, WNW, NW, NNW, N, CALM, ERR.

観測日: 09/3/3
観測局: 沿岸気象観測システム
行徳
作成日: 09/03/15

Table with columns for time, wind direction, wind speed, max gust, temperature, humidity, precipitation, and radiation. Includes a summary row at the bottom.

Wind direction table with columns for NNE, NE, ENE, E, ESE, SE, SSE, S, SSW, SW, WSW, W, WNW, NW, NNW, N, CALM, ERR.

観測日: 09/3/4
観測局: 沿岸気象観測システム
行徳
作成日: 09/03/15

Table with columns for time, wind direction, wind speed, max gust, temperature, humidity, precipitation, and radiation. Includes a summary row at the bottom.

Wind direction table with columns for NNE, NE, ENE, E, ESE, SE, SSE, S, SSW, SW, WSW, W, WNW, NW, NNW, N, CALM, ERR.

資料3(71) 沿岸気象観測システム(観測局:行徳)日報

観測日:
09/3/5

観測局:
沿岸気象
観測シス
テム

観測局:
行徳

作成日:
09/03/15

時刻	平均風向		平均風速	最大瞬間		気温	最高気温	最低気温	相対湿度	時間雨量	日積算雨量	日照時間	日積算日照時間	時間日射量	日積算日射量	現地気圧	海面気圧
	(16方位)	m/s	風速	風向	起時												
	正時瞬間	正時瞬間	前1時間	前1時間	前1時間	正時瞬間	前1時間	前1時間	正時瞬間	前1時間	日界からの積算雨量	前1時間	日界からの積算日照時間	前1時間	日界からの積算日射量	正時瞬間	正時瞬間
1:00 N	3.4	7.3 N	0.0223	6.6	7.6	6.6	68	0	0	0	0	0	0	0	0	1017.8	1019.6
2:00 N	3	7.7 NNW	1:14:47	6.2	6.8	6.1	65	0	0	0	0	0	0	0	0	1018.7	1020.5
3:00 N	2.9	6.7 N	2:04:52	5.8	6.1	5.7	64	0	0	0	0	0	0	0	0	1019.2	1021
4:00 N	2	5.6 N	3:01:37	5.9	5.9	5.7	61	0	0	0	0	0	0	0	0	1019.5	1021.7
5:00 NNE	2	4 N	4:04:33	5.2	5.8	5.2	65	0	0	0	0	0	0	0	0	1020.9	1022.7
6:00 NNE	3.4	5.6 NE	5:41:36	5.1	5.3	5	65	0	0	0	0	0	0	0	0	1021.4	1023.2
7:00 NNE	2.2	4.2 NNE	6:53:30	5.3	5.4	4.7	66	0	0	0.3	0.3	0.12	0.11	0.223	0.24	1022.3	1024.1
8:00 NNE	2.6	4.7 NNE	7:50:20	9.7	7	5.3	57	0	0	1	1.3	0.75	0.86	1022.8	1024.6	1024.6	1024.6
9:00 E	1.7	4.1 E	8:55:44	8.3	8.5	6.9	55	0	0	1	2.3	1.48	2.24	1022.5	1024.3	1024.3	1024.3
10:00 E	3.1	5.7 E	9:53:17	8.7	9.8	8.1	47	0	0	1	3.3	2.13	4.47	1022.1	1023.9	1023.9	1023.9
11:00 ESE	3.2	6.2 E	10:03:57	9.3	9.4	8.6	55	0	0	1	4.3	2.53	7	1022.2	1024	1024	1024
12:00 S	2.5	4.9 ESE	11:21:46	10.6	10.8	9.2	52	0	0	1	5.3	2.73	9.73	1022.3	1024.1	1024.1	1024.1
13:00 S	2.7	4.7 S	12:25:24	11.2	11.4	10.3	50	0	0	1	6.3	2.72	12.45	1021.9	1023.7	1023.7	1023.7
14:00 S	2.8	4.8 S	13:16:54	11.3	11.7	10.6	47	0	0	1	7.3	2.38	14.84	1021.7	1023.4	1023.4	1023.4
15:00 S	2.8	4.8 SSE	14:33:41	12	12.2	11.4	47	0	0	1	8.3	2.1	16.94	1022.1	1023.8	1023.8	1023.8
16:00 SSE	4.9	7.7 SSE	15:55:21	11.6	12	11.6	50	0	0	1	9.3	1.32	18.26	1022.3	1024	1024	1024
17:00 SSE	5.5	8.4 SSE	16:41:34	11.1	11.6	11	56	0	0	0.5	9.81	0.53	18.79	1022.3	1024.1	1024.1	1024.1
18:00 SE	7.1	10.5 SE	17:16:32	10.3	11.1	10.2	60	0	0	0	9.81	0.65	18.85	1022.8	1024.4	1024.4	1024.4
19:00 E	4.4	9 SE	18:01:42	9.5	10.3	9.5	61	0	0	0	9.81	0	14.85	1023.2	1025	1025	1025
20:00 E	4.2	7.3 E	19:55:56	9.3	9.5	9.3	61	0	0	0	9.81	0	18.85	1023.6	1025.4	1025.4	1025.4
21:00 E	3.2	8.2 E	20:31:36	9.4	9.4	9.2	58	0	0	0	9.81	0	18.85	1024	1025.8	1025.8	1025.8
22:00 E	2.7	8 E	21:07:40	9.5	9.6	9.4	60	0	0	0	9.81	0	18.85	1024.3	1026.1	1026.1	1026.1
23:00 NE	1.8	4.9 ENE	22:39:21	9.1	9.5	9.1	59	0	0	0	9.81	0	18.85	1024.4	1026.2	1026.2	1026.2
24:00:00 N	1.4	3.2 NNE	23:00:11	8.7	9.2	8.6	59	0	0	0	9.81	0	18.85	1023.3	1026.1	1026.1	1026.1
平均	3.1			8.6			58									1021.9	1023.7
最高	7.5	10.5 SE		12.2			72									1024.6	1026.4
起時	17:30:00	17:16:28		14:30:00			21:31:00									14:40:00	23:58:00
最低				4.7			40									1016.9	1018.7
起時				6:26:00			9:50:00									0:01:00	0:01:00
積算							0				9.81		18.85			0:01:00	0:01:00

風向頻度(%)

NNE	NE	ENE	E	ESE	SE	SSE	S	SSW	SW	WSW	W	WNW	NW	NNW	N	CALM	ERR
13.8	4.8	4.8	17.3	4.1	7.6	11.8	10.4	2	0	0	0	0	0	2	20.8	0	0

観測日:
09/3/6

観測局:
沿岸気象
観測シス
テム

観測局:
行徳

作成日:
09/03/15

時刻	平均風向		平均風速	最大瞬間		気温	最高気温	最低気温	相対湿度	時間雨量	日積算雨量	日照時間	日積算日照時間	時間日射量	日積算日射量	現地気圧	海面気圧		
	(16方位)	m/s	風速	風向	起時														
	正時瞬間	正時瞬間	前1時間	前1時間	前1時間	正時瞬間	前1時間	前1時間	正時瞬間	前1時間	日界からの積算雨量	前1時間	日界からの積算日照時間	前1時間	日界からの積算日射量	正時瞬間	正時瞬間		
1:00 NE	1	3.1 NE	0:16:49	8.6	8.8	8.6	67	0	0	0	0	0	0	0	0	1017.9	1019.7		
2:00 NNE	2.3	4.4 NNE	1:56:40	8.4	8.7	8.3	73	0	0	0	0	0	0	0	0	1018.4	1020.2		
3:00 N	1.7	5.4 NNE	2:13:30	8.2	8.4	8.1	75	0	0	0	0	0	0	0	0	1018.5	1020.3		
4:00 N	3.1	5.2 N	3:35:52	7.5	8.2	7.4	82	0	0	0	0	0	0	0	0	1018.9	1020.7		
5:00 N	3.2	5.8 N	4:53:11	7.2	7.7	7.1	85	0	0	0	0	0	0	0	0	1018.8	1020.6		
6:00 N	3.3	6.2 NNW	5:48:24	6.7	7.1	6.7	85	0	0	0	0	0	0	0	0	1018.1	1019.9		
7:00 N	3.8	6.8 N	6:45:37	6.5	6.8	6.4	91	0.5	0.5	0	0	0	0	0	0	1017.4	1019.2		
8:00 N	4.6	7.9 NNW	7:59:22	6.3	6.5	6.3	94	0.5	1	0	0	0.05	0.05	0.017	0.1	1018.9	1019.9		
9:00 N	4.1	7.6 NNW	8:12:11	6.5	6.5	6.3	96	1	2	0	0	0.09	0.13	0.0157	0.17	1017.5	1018.5		
10:00 N	4.4	7.7 N	9:16:50	6.6	6.6	6.4	96	2.5	4.5	0	0	0	0.13	0.26	0.0141	0.15	1015.9	1015.9	
11:00 N	4.9	8.8 N	10:44:47	6.7	6.8	6.5	96	2.5	7	0	0	0	0.15	0.41	0.0123	0.14	1014.1	1014.1	
12:00 NNW	4.6	8.6 N	11:57:07	6.8	6.8	6.6	97	4.5	11.5	0	0	0	0.14	0.55	0.0097	0.11	1011.5	1011.5	
13:00 NNW	6.4	10.6 NNW	12:57:32	6.7	6.8	6.7	97	3.5	15	0	0	0	0.09	0.65	0.0068	0.06	1008.6	1008.6	
14:00 NNW	7.2	11.8 NNW	13:54:27	6.9	6.9	6.7	97	5.5	20.5	0	0	0	0.09	0.74	0.0045	0.08	1006.2	1006.2	
15:00 NE	6.5	13.1 N	14:23:13	7.5	7.5	6.9	97	7.5	28	0	0	0	0.08	0.81	0.0032	0.04	1004.9	1004.9	
16:00 N	5.4	11.7 NNW	15:16:44	8.4	8.4	7.5	97	5.5	33.5	0	0	0	0.14	0.95	0.996	0.01	1001.3	1001.3	
17:00 NNW	7.3	14.7 NNE	16:16:09	8.9	8.9	8.1	97	2.5	36	0	0	0	0.02	0.97	0.984	0.00	1000.1	1000.1	
18:00 NNW	6.6	13.5 NNW	17:40:33	10.1	10.1	8.9	97	3	39	0	0	0	0	0.97	0.98	0.99	0	999.7	999.7
19:00 NNW	6	15.2 N	18:02:14	10.7	10.7	10.1	97	1	40	0	0	0	0	0.97	0.98	0.99	0	999.4	999.4
20:00 NNW	4.2	11.3 NNW	19:11:39	10.9	10.9	10.7	94	0	40	0	0	0	0	0.97	0.98	0.98	0	1000.2	1000.2
21:00 NNW	5.5	10 NNW	20:26:43	11.5	11.5	10.9	88	0	40	0	0	0	0	0.97	0.99	0.99	0	1001	1001
22:00 NNW	3.5	9.6 NNW	21:10:18	11.5	11.6	11.4	83	0	40	0	0	0	0	0.97	1.00	1.00	0	1002.3	1002.3
23:00 W	1.9	4.6 WSW	22:43:50	12.1	12.4	11.5	78	0	40	0	0	0	0	0.97	1.01	1.01	0	1003.5	1003.5
24:00:00 NNW	2.1	5.4 NW	23:50:30	11.8	12.2	11.5	77	0.5	40.5	0	0	0	0	0.97	1.01	1.01	0	1003.5	1003.5
平均	4.3			8.4			89									1009	1010.7		
最高	7.6	15.3 N		12.4			97									1023.4	1025.2		
起時	16:40:00	18:02:14		22:57:00			19:08:00									0:06:00	0:06:00		
最低				6.3			44									0:59:17	0:59:44		
起時				8:32:00			0:19:00									17:58:00	17:58:00		
積算							40.5				0		0.97						

風向頻度(%)

NNE	NE	ENE	E	ESE	SE	SSE	S	SSW	SW	WSW	W	WNW	NW	NNW	N	CALM	ERR
6.9	3.4	0	0	0	0	0	0	0	0	0.6	5.5	1.3	0	29.1	52.7	0	0

観測日:
09/3/7

観測局:
沿岸気象
観測シス
テム

観測局:
行徳

作成日:
09/03/15

時刻	平均風向		平均風速	最大瞬間		気温	最高気温	最低気温	相対湿度	時間雨量	日積算雨量
----	------	--	------	------	--	----	------	------	------	------	-------

観測日:
09/3/9

観測局:
行徳

作成日:
09/03/15

時刻	平均風向		平均風速		最大瞬間		気温	最高気温	最低気温	相対湿度	時間雨量	日積算雨量		日照時間	日積算日照時間		日射量	日積算日射量	現地気圧	海面気圧			
	(16方位)		m/s		m/s							mm	時間		時間	MJ					MJ	hPa	hPa
	風速	風向	風速	風向	風速	風向																	
正時瞬間	正時瞬間	前1時間	前1時間	前1時間	前1時間	前1時間	正時瞬間	前1時間	前1時間	正時瞬間	前1時間	正時瞬間	前1時間	正時瞬間	前1時間	正時瞬間	前1時間	正時瞬間	前1時間	正時瞬間	前1時間		
1:00 N	1.7	4.6 NNW	0.0638	8.7	8.8	8.6	69	0	0	0	0	0	0	0	0	0	0	0	1018.9	1020.7			
2:00 NNE	2.6	5.1 NNE	1.5431	8.5	8.7	8.4	69	0	0	0	0	0	0	0	0	0	0	0	1018.1	1019.9			
3:00 NE	2.4	4.2 N	2.5641	8.2	8.5	8.2	69	0	0	0	0	0	0	0	0	0	0	0	1018.1	1019.9			
4:00 NNW	1.5	3.7 N	3.0924	8.1	8.2	8.1	71	0	0	0	0	0	0	0	0	0	0	0	1018.9	1020.7			
5:00 NNW	1.6	3.6 NW	4.2549	8.4	8.4	8.1	66	0	0	0	0	0	0	0	0	0	0	0	1019.9	1021.7			
6:00 N	1.8	4.4 NNW	5.4945	7.9	8.4	7.9	70	0	0	0	0	0	0	0	0	0	0	0	1019	1020.8			
7:00 NNE	2.3	3.9 NNE	6.5818	8.3	8.3	7.8	67	0	0	0	0	0	0	0	0	0	0	0	1019.7	1021.5			
8:00 NNW	1.5	3.5 NNE	7.0931	8.6	8.6	8.2	66	0	0	0	0	0	0	0	0	0	0	0	1018	1020.8			
9:00 NNW	1.7	3.6 N	8.0523	9	9	8.6	65	0	0	0	0	0	0	0	0	0	0	0	1017.443	1020.128			
10:00 NNW	2.2	4.3 N	9.1255	9.4	9.5	9.1	64	0	0	0	0	0	0	0	0	0	0	0	1017.5	1019.9			
11:00 NNW	1.4	3.4 N	10.0719	10.2	10.2	9.3	63	0	0	0	0	0	0	0	0	0	0	0	1017.2	1019.9			
12:00 N	2.4	4.6 NNE	11.5233	11.7	11.9	10.2	62	0	0	0	0	0	0	0	0	0	0	0	1017.2	1019.9			
13:00 NNE	1.7	6.5 NNE	12.3724	12.5	12.5	11.5	64	0	0	0	0	0	0	0	0	0	0	0	1017.6	1019.2			
14:00 SSW	1.2	2.7 N	13.0628	11.8	13	11.7	67	0	0	0	0	0	0	0	0	0	0	0	1017.3	1019.2			
15:00 S	0.7	1.9 SSW	15.0000	11.9	12.2	11.7	74	0	0	0	0	0	0	0	0	0	0	0	1017.4	1018.6			
16:00 SW	1.1	2.2 SSW	15.1648	11.7	12.1	11.6	76	0	0	0	0	0	0	0	0	0	0	0	1017.6	1018			
17:00 NE	0.8	1.3 E	16.5931	12.5	12.6	11.5	69	0	0	0	0	0	0	0	0	0	0	0	1017.8	1017.5			
18:00 NE	1.3	5.7 NNE	17.2606	12.4	12.8	12.3	74	0	0	0	0	0	0	0	0	0	0	0	1016.1	1017.8			
19:00 NE	1.4	4.8 NNE	18.3744	12.1	12.4	12.1	76	0	0	0	0	0	0	0	0	0	0	0	1016.4	1018.1			
20:00 NNE	2.8	4.7 NE	19.4853	11.7	12	11.6	75	0	0	0	0	0	0	0	0	0	0	0	1016.2	1017.8			
21:00 NNE	3.9	5.9 NNE	20.5937	11.5	11.7	11.4	71	0	0	0	0	0	0	0	0	0	0	0	1015.1	1018.6			
22:00 NNE	3.6	6.3 NE	21.1103	11.3	11.5	11.3	72	0	0	0	0	0	0	0	0	0	0	0	1013.7	1015.4			
23:00 NNE	2.9	6.5 NNE	22.1286	10.5	11.3	10.5	79	0	0	0	0	0	0	0	0	0	0	0	1012.9	1014.2			
24:00:00 N	2.9	5.8 N	23.5703	10	10.5	10	86	1.5	1.5	0	0	0	0	0	0	0	0	0	1011.9	1013.8			
平均	1.9			10.2			70												1017.3	1019.1			
最高	4.4	6.5 NE		13			86												1020.3	1022.1			
起時	21:30:00			13:25:00			0:00												9:47:00	0:00:00			
最低																			1011.9	1013.8			
起時							6:19:00												0:00:00	0:00:00			
積算											1.5			0					5.36				

風向頻度(%)																	
NNE	NE	ENE	E	ESE	SE	SSE	S	SSW	SW	WSW	W	WNW	NW	NNW	N	CALM	ERR
22.2	8.3	2	0	0.6	0	0	4.1	5.5	2.7	0	0	0	0	21.5	32.6	0	0

観測日:
09/3/10

観測局:
行徳

作成日:
09/03/15

時刻	平均風向		平均風速		最大瞬間		気温	最高気温	最低気温	相対湿度	時間雨量	日積算雨量		日照時間	日積算日照時間		日射量	日積算日射量	現地気圧	海面気圧			
	(16方位)		m/s		m/s							mm	時間		時間	MJ					MJ	hPa	hPa
	風速	風向	風速	風向	風速	風向																	
正時瞬間	正時瞬間	前1時間	前1時間	前1時間	前1時間	前1時間	正時瞬間	前1時間	前1時間	正時瞬間	前1時間	正時瞬間	前1時間	正時瞬間	前1時間	正時瞬間	前1時間	正時瞬間	前1時間	正時瞬間	前1時間		
1:00 N	4.3	7.4 N	0.4220	9.6	10	9.6	92	2	2	0	0	0	0	0	0	0	0	0	1011.5	1013.2			
2:00 N	4.4	7.5 NNW	1.5649	9.5	9.6	9.4	94	2.5	4.5	0	0	0	0	0	0	0	0	0	1010.5	1012.2			
3:00 N	4.3	9.2 NNW	2.2823	9.1	9.5	9.1	93	1.5	6	0	0	0	0	0	0	0	0	0	1009.4	1011.1			
4:00 N	5	9 NNW	3.0051	8.9	9.2	8.9	93	1.5	7.5	0	0	0	0	0	0	0	0	0	1009.9	1010.9			
5:00 N	4.3	9.6 NNW	4.1724	8.8	8.9	8.7	93	0.5	8	0	0	0	0	0	0	0	0	0	1007.6	1009.3			
6:00 N	4.2	8.4 NNW	5.1025	8.8	8.9	8.7	91	0	8	0	0	0	0	0	0	0	0	0	1006.7	1008.4			
7:00 N	3.5	6.5 N	6.5656	8.8	8.9	8.8	91	0	8	0	0	0	0	0	0	0	0	0	1006.2	1008.3			
8:00 NNW	2.6	7.5 NNW	7.0503	9.3	9.3	8.8	89	0	8	0	0	0	0	0	0	0	0	0	1017.1	1006.7			
9:00 NNW	2.4	6.5 NNW	7.3608	10.4	10.4	9.3	82	0	8	0	0	0	0	0	0	0	0	0	1005.1	1007.5			
10:00 NNW	4	8 N	8.5247	13.3	13.4	10.4	64	0	8	0.57	0.57	1.42	1.93	1005.3	1007	0	0	0	1014.7	1005.3			
11:00 N	3.3	8.1 N	10.1807	15.9	16	13.2	47	0	8	1	1.57	2.41	4.34	1004.9	1006.6	0	0	0	1014.3	1006.6			
12:00 N	4.3	8.8 N	11.0156	17.4	17.6	15.7	36	0	8	1	2.57	2.79	7.13	1004.3	1006	0	0	0	1013.1	1004.3			
13:00 NNW	5.7	11.6 NNW	12.3542	18.3	18.3	17.4	32	0	8	1	3.57	2.81	9.95	1003.5	1005.2	0	0	0	1013.5	1005.2			
14:00 NNW	5.8	15 NNW	13.3145	19.5	19	18.2	29	0	8	0.97	4.55	2.47	12.42	1003	1004.7	0	0	0	1013.5	1004.7			
15:00 NNW	4.7	11.4 NNW	14.1940	17.6	18.4	17.4	30	0	8	0.44	4.99	1.04	13.46	1003.5	1005.2	0	0	0	1013.4	1003.5			
16:00 NNW	3.1	9.6 NNW	15.0242	16.9	17.5	15	31	0	8	0	0	0	0	0	0	0	0	0	1003.8	1004.6			
17:00 NNW	3.8	10.4 N	16.2409	15.9	16.8	15.8	31	0	8	0	0	0	0	0	0	0	0	0	1003.5	1005.3			
18:00 NNW	4.7	10.2 N	17.0918	13.7	15.9	13.7	33	0	8	0	0	0	0	0	0	0	0	0	1013	1006.7			
19:00 NNW	4.3	10.4 N	18.0171	12.8	13.7	12.9	36	0	8	0	0	0	0	0	0	0	0	0	1013.5	1006.7			
20:00 NNW	5.5	13.2 NNW	19.2015	11.1	12.7	11.1	37	0	8	0	0	0	0	0	0	0	0	0	1013	1009.7			
21:00 N	7.6	14.5 NNW	20.5734	10	11.1	10	39	0	8	0	0	0	0	0	0	0	0	0	1013	1009.7			
22:00 N	6.7	13.4 NNW	21.1708	8.9	10	8.9	39	0	8	0	0	0	0	0	0	0	0	0	1013	1010.7			
23:00 N	8.2	16.9 N	22.3345	8.1	9	8.1	38	0	8	0	0	0	0	0	0	0	0	0	1013	1010.4			
24:00:00 N	6.8	15.4 N	23.0006	7.4	8.1	7.3	39	0	8	0	0	0	0	0	0	0	0	0	1013	1010.1			
平均	4.7			12			58												1007.1	1008.8			
最高	8.7	16.9 N		19			95												1011.9	1013.6			
起時	22:50:00	22:33:45		13:41:00			2:18:00												0:01:00	0:01:00			
最低																			1002.8	1004.5			
起時							2																

観測日: 09/3/13
観測局: 沿岸気象観測システム
観測局: 行徳
作成日: 09/03/15

Table with columns for wind direction, speed, temperature, humidity, precipitation, and radiation. Includes sub-headers for wind direction (平均風向), wind speed (平均風速), and temperature (気温).

Wind direction table (風向角度(%)) with columns for NNE, NE, ENE, E, ESE, SE, SSE, S, SSW, SW, WSW, W, WNW, NW, NNW, N, CALM, ERR.

観測日: 09/3/14
観測局: 沿岸気象観測システム
観測局: 行徳
作成日: 09/03/15

Table with columns for wind direction, speed, temperature, humidity, precipitation, and radiation. Includes sub-headers for wind direction (平均風向), wind speed (平均風速), and temperature (気温).

Wind direction table (風向角度(%)) with columns for NNE, NE, ENE, E, ESE, SE, SSE, S, SSW, SW, WSW, W, WNW, NW, NNW, N, CALM, ERR.

観測日: 09/3/15
観測局: 沿岸気象観測システム
観測局: 行徳
作成日: 09/03/29

Table with columns for wind direction, speed, temperature, humidity, precipitation, and radiation. Includes sub-headers for wind direction (平均風向), wind speed (平均風速), and temperature (気温).

Wind direction table (風向角度(%)) with columns for NNE, NE, ENE, E, ESE, SE, SSE, S, SSW, SW, WSW, W, WNW, NW, NNW, N, CALM, ERR.

観測日: 09/3/16
観測局: 沿岸気象観測システム
観測局: 行徳
作成日: 09/03/29

Table with columns for wind direction, speed, temperature, humidity, precipitation, and radiation. Includes sub-headers for wind direction (平均風向), wind speed (平均風速), and temperature (気温).

Wind direction table (風向角度(%)) with columns for NNE, NE, ENE, E, ESE, SE, SSE, S, SSW, SW, WSW, W, WNW, NW, NNW, N, CALM, ERR.

観測日: 09/3/17 [観測日 観測局: 行徳 作成日: 09/03/29] 沿岸気象観測システム

風向角度(%) NNE NE ENE E ESE SE SSE S SSW SW WSW W WNW NW NNW N CALM ERR

観測日: 09/3/18 [観測日 観測局: 行徳 作成日: 09/03/29] 沿岸気象観測システム

風向角度(%) NNE NE ENE E ESE SE SSE S SSW SW WSW W WNW NW NNW N CALM ERR

観測日: 09/3/19 [観測日 観測局: 行徳 作成日: 09/03/29] 沿岸気象観測システム

風向角度(%) NNE NE ENE E ESE SE SSE S SSW SW WSW W WNW NW NNW N CALM ERR

観測日: 09/3/20 [観測日 観測局: 行徳 作成日: 09/03/29] 沿岸気象観測システム

風向角度(%) NNE NE ENE E ESE SE SSE S SSW SW WSW W WNW NW NNW N CALM ERR

観測日: 09/3/21
 [観測日
 報]: 地域:
 沿岸気象
 観測シス
 テム
 観測局:
 行徳
 作成日:
 09/03/29

時刻	平均風向			平均風速			最大瞬間			気温	最高気温	最低気温	相対湿度	時間雨量	日積算雨量	日照時間	日積算日照時間	時間日射量	日積算日射量	現地気圧	海面気圧
	(16方位)			風速			風向														
	正時瞬間	正時瞬間	前1時間	前1時間	前1時間	前1時間	前1時間	前1時間	前1時間												
1:00 N	3.4	8.1 N	0:00:55	9	9.4	8.9	29	0	0	0	0	0	0	0	0	0	0	0	0	1014.8	1016.6
2:00 NNE	3.4	6.8 N	1:40:18	9	9.3	8.9	31	0	0	0	0	0	0	0	0	0	0	0	0	1015.5	1017.3
3:00 N	4.2	9.3 NE	2:11:40	8.7	9	8.6	31	0	0	0	0	0	0	0	0	0	0	0	0	1015.7	1017.5
4:00 E	1.5	9.3 NE	3:42:37	8	8.7	8	46	0	0	0	0	0	0	0	0	0	0	0	0	1018.2	1018
5:00 NNE	2	5.4 NNW	4:37:21	8.3	8.7	8.2	39	0	0	0	0	0	0	0	0	0	0	0	0	1016.4	1018.2
6:00 NNE	4.1	6.5 NNE	5:07:23	8.3	8.6	7.7	40	0	0	0	0	0	0	0	0	0	0	0	0	1016.8	1018.6
7:00 NNE	2.5	6.2 NNE	6:10:22	9.2	9.2	7.8	35	0	0.8	0.8	0.3	0.3	0	0	0	0	0	0	0	1017.8	1019.6
8:00 ESE	1.8	5 E	7:10:58	8.6	9.3	7.9	42	0	0	1	1.8	1.03	1.33	0	0	0	0	0	0	1018.5	1020.3
9:00 SSE	1.3	4 SE	8:27:01	10.2	10.5	8.5	37	0	0	1	2.8	1.75	3.07	0	0	0	0	0	0	1018.6	1020.4
10:00 SSW	1.4	5 NNE	9:17:47	11.7	12.8	10.4	40	0	0	1	3.8	2.32	5.39	0	0	0	0	0	0	1018.7	1020.4
11:00 SSW	2.4	4.6 S	10:46:00	12	12.7	11.1	32	0	0	1	4.8	2.68	8.07	0	0	0	0	0	0	1018.3	1020
12:00 S	2.2	5.5 S	11:54:25	13.4	13.9	12	36	0	0	1	5.8	2.87	10.94	0	0	0	0	0	0	1018.2	1019.9
13:00 S	3.9	6.2 SSW	12:59:20	13.5	14.4	13.3	42	0	0	1	6.8	2.79	13.73	0	0	0	0	0	0	1017.5	1019.2
14:00 SSE	3.3	7.7 SSW	13:31:21	14.2	14.8	13.3	44	0	0	1	7.8	2.52	16.26	0	0	0	0	0	0	1016.7	1018.4
15:00 S	3.9	7.7 SSE	14:43:48	14.4	14.5	14.1	51	0	0	1	8.8	2.05	18.3	0	0	0	0	0	0	1016.5	1018.2
16:00 S	5.2	9.6 S	15:59:57	14.2	14.5	13.9	60	0	0	1	9.8	1.38	19.69	0	0	0	0	0	0	1016.2	1017.9
17:00 SSE	4.3	11.8 SSW	16:37:26	14.1	14.2	13.5	59	0	0	0.47	10.28	0.55	20.24	0	0	0	0	0	0	1016	1017.7
18:00 S	5.5	10.2 S	17:21:20	13.8	14.3	13.7	63	0	0	0	10.28	0.68	20.32	0	0	0	0	0	0	1015.8	1017.5
19:00 S	6.2	11.2 S	18:43:13	13.5	13.9	13.4	63	0	0	0	10.28	0	20.32	0	0	0	0	0	0	1015.9	1017.6
20:00 S	5.5	10.6 S	19:39:13	13.5	13.6	13.3	69	0	0	0	10.28	0	20.32	0	0	0	0	0	0	1015.7	1017.4
21:00 SW	10.9	15 SSW	20:47:45	14.1	14.2	13.4	72	0	0	0	10.28	0	20.32	0	0	0	0	0	0	1015.1	1016.8
22:00 SSW	9.4	15 SSW	21:16:30	14	14.2	14	74	0	0	0	10.28	0	20.32	0	0	0	0	0	0	1015	1016.7
23:00 S	9.3	12.3 SSW	22:05:56	14.1	14.2	13.9	73	0	0	0	10.28	0	20.32	0	0	0	0	0	0	1014.2	1015.9
24:00:00 SW	9.1	12.8 SSW	23:41:14	14	14.2	13.9	80	0	0	0	10.28	0	20.32	0	0	0	0	0	0	1013.4	1015.1
平均		4.3					50													1016.3	1018.1
最高		11.7	15 SSW				80													1018.8	1020.5
起時		20:50:00	21:16:30				13:34:00				0:00:00									6:50:00	7:53:15
最低							7													8.9	0:06:00
起時							5:40:00				1:33:00									0:00:00	0:00:00
積算														0		10.28		20.32			

風向頻度(%)

NNE	NE	ENE	E	ESE	SE	SSE	S	SSW	SW	WSW	W	WNN	NW	NNW	N	CALM	ERR
11.8		3.4	0	2.7	4.1	1.3	9.7	22.2	20.1	8.3	0	0	0	2	13.8	0	0

観測日: 09/3/22
 [観測日
 報]: 地域:
 沿岸気象
 観測シス
 テム
 観測局:
 行徳
 作成日:
 09/03/29

時刻	平均風向			平均風速			最大瞬間			気温	最高気温	最低気温	相対湿度	時間雨量	日積算雨量	日照時間	日積算日照時間	時間日射量	日積算日射量	現地気圧	海面気圧
	(16方位)			風速			風向														
	正時瞬間	正時瞬間	前1時間	前1時間	前1時間	前1時間	前1時間	前1時間	前1時間												
1:00 SW	9.6	12.7 SSW	0:48:36	14.1	14.1	13.9	82	0	0	0	0	0	0	0	0	0	0	0	0	1012.7	1014.4
2:00 SW	10.1	14 SW	1:58:07	14.2	14.2	14	83	0	0	0	0	0	0	0	0	0	0	0	0	1011.8	1013.5
3:00 SW	11.8	17.2 SSW	2:44:27	14.3	14.3	14	85	0	0	0	0	0	0	0	0	0	0	0	0	1010.8	1012.5
4:00 SW	9.3	15.8 SW	3:02:13	14	14.4	14	86	0	0	0	0	0	0	0	0	0	0	0	0	1010.2	1014
5:00 SW	11.4	15.8 SSW	4:58:07	14.4	14.4	14.1	87	0	0	0	0	0	0	0	0	0	0	0	0	1010	1011.7
6:00 SW	10.5	14.7 SSW	5:07:44	14.6	14.6	14.2	87	0	0	0	0	0	0	0	0	0	0	0	0	1009.9	1011.6
7:00 SW	9.9	15 WSW	6:55:37	15	15.1	14.5	86	0	0	0	0	0	0	0	0.07	0.06	0.06	0.01	0.01	1010.1	1011.8
8:00 SSW	10.6	15.5 SW	7:39:27	15	15.2	14.8	86	0	0	0	0	0	0	0	0.08	0.14	0.08	0.14	0.08	1009.4	1011.1
9:00 SSW	12.4	16.2 SSW	8:23:28	15.6	15.9	14.9	79	0	0	0	0	0	0	0.24	0.38	0.38	0.38	0.38	0.38	1009.5	1010.2
10:00 SSW	15	19.3 SSW	9:52:15	16.1	16.1	15.1	74	0	0	0	0	0	0	0	0.55	0.93	0.93	0.93	0.93	1006.9	1008.6
11:00 SSW	13.2	23.5 SSW	10:40:25	16.1	16.3	16	74	0	0	0	0	0	0	0	0.54	1.47	1.47	1.47	1.47	1006.5	1008.2
12:00 SSW	15	21.9 SSW	11:54:17	16.3	16.3	15.9	76	0	0	0	0	0	0	0	0.6	2.07	2.07	2.07	2.07	1003.3	1005
13:00 SSW	15.9	22.8 SSW	12:08:32	16.2	16.2	15.9	80	0	0	0.15	0.15	0.98	3.05	0	0.98	3.05	3.05	3.05	3.05	1002	1003.7
14:00 SSW	14.5	21.2 SSW	13:02:48	16.3	16.7	16.1	81	0	0	0	0	0	0	0.15	0.3	0.32	3.88	1001.2	1002.9	1002.9	
15:00 SSW	14.8	23.3 SSW	14:44:40	16.9	16.9	16	80	0	0	0	0	0	0	0	0.3	0.05	3.92	999.8	999.8	1001.5	
16:00 SSW	16.7	25.2 SSW	15:49:34	16.7	17.1	16.4	83	0	0	0	0	0	0	0	0.3	0.09	4.01	998	999.7	999.7	
17:00 SSW	13.5	22 SSW	16:00:41	16.5	16.7	16.3	85	0	0	0	0	0	0	0	0.3	0.02	4.03	998.1	999.8	999.8	
18:00 SSW	14.2	19.3 SSW	17:07:37	17.3	17.3	16.5	82	0	0	0	0	0	0	0	0.3	0.01	4.03	998	999.7	999.7	
19:00 SSW	11.7	19.3 SSW	18:01:23	16.5	17.5	16.4	81	0	0	0	0	0	0	0	0.3	0	4.03	997.6	999.2	999.2	
20:00 SSW	11.6	19.7 SSW	19:41:30	16.9	17	16.6	85	0	0	0	0	0	0	0	0.3	0	4.03	996.6	998.3	998.3	
21:00 SSW	7	13.1 SW	20:00:51	16.3	16.9	16.1	86	0	0	0	0	0	0	0	0.3	0	4.03	995.6	997.3	997.3	
22:00 S	5.2	8.6 SSW	21:31:03	15.7	16.4	15.7	91	0	0	0	0	0	0	0	0.3	0	4.03	994	995.7	995.7	
23:00 S	5.2	9.2 SSE	22:41:53	16.3	16.3	15.5	93	0	0	0	0	0	0	0	0.3	0	4.03	991.2	992.9	992.9	
24:00:00 WSW	6.2	10.4 WSW	23:37:27	16.2	16.5	15.9	95	0	0	0	0	0	0	0	0.3	0	4.03	991.5	993.2	993.2	
平均		11.4					84													1003	1004.7
最高		17.3	25.2 SSW																		

観測日: 09/3/29
観測局: 沿岸気象観測システム
作成日: 09/04/01

Table with columns for wind direction, speed, temperature, humidity, and precipitation. Includes sub-headers for wind speed and direction, and temperature/humidity. Rows include time intervals (1:00 to 24:00) and summary statistics (平均, 最高, 最低, 起時, 積算).

Wind direction table with columns: 風向角度(%), NNE, NE, ENE, E, ESE, SE, SSE, S, SSW, SW, WSW, W, WNW, NW, NNW, N, CALM, ERR.

観測日: 09/3/30
観測局: 沿岸気象観測システム
作成日: 09/04/01

Table with columns for wind direction, speed, temperature, humidity, and precipitation. Includes sub-headers for wind speed and direction, and temperature/humidity. Rows include time intervals (1:00 to 24:00) and summary statistics (平均, 最高, 最低, 起時, 積算).

Wind direction table with columns: 風向角度(%), NNE, NE, ENE, E, ESE, SE, SSE, S, SSW, SW, WSW, W, WNW, NW, NNW, N, CALM, ERR.

観測日: 09/3/31
観測局: 沿岸気象観測システム
作成日: 09/04/01

Table with columns for wind direction, speed, temperature, humidity, and precipitation. Includes sub-headers for wind speed and direction, and temperature/humidity. Rows include time intervals (1:00 to 24:00) and summary statistics (平均, 最高, 最低, 起時, 積算).

Wind direction table with columns: 風向角度(%), NNE, NE, ENE, E, ESE, SE, SSE, S, SSW, SW, WSW, W, WNW, NW, NNW, N, CALM, ERR.

資料4 千葉局(気象庁)の気象項目 (平年値)

千葉		平年値(年・月ごとの値) 主な要素													
要素	気圧 (hPa)		降水量 (mm)		気温 (°C)			蒸気圧 (hPa)		相対湿度 (%)		風向・風速 (m/s)		日照時間 (時間)	全天日射 (MJ/m ²)
	現地 平均	海面 平均	合計	平均	最高	最低	平均	平均	平均	平均	平均	最多風向	合計	平均	
統計期間	1971	1971	1971	1971	1971	1971	1971	1971	1971	1971	1981	1981	1971	1971	
資料年数	30	30	30	30	30	30	30	30	30	30	20	20	30	0	
1月	1013.4	1015.7	53.9	5.4	9.5	1.4	5.1	55	3.9	北北西	180	///	///		
2月	1012.7	1015.1	61	5.6	9.7	1.8	5.2	56	4.4	北北西	159.8	///	///		
3月	1013.3	1015.7	102	8.4	12.5	4.5	7.1	62	4.3	北北西	157.4	///	///		
4月	1012.4	1014.7	112.3	13.8	17.9	9.9	11	68	4.7	北北東	162.7	///	///		
5月	1010	1012.2	101.7	18.1	22.2	14.5	14.9	71	4.6	南西	178.7	///	///		
6月	1007.3	1009.6	139.2	21.1	24.6	18.2	19.8	79	4.2	北北東	117.6	///	///		
7月	1007.1	1009.3	131	24.6	28.1	21.9	24.8	80	4.3	南西	153.8	///	///		
8月	1008	1010.1	116.3	26.4	30.1	23.6	26.8	78	4.5	南西	188.2	///	///		
9月	1010.6	1012.8	189	23	26.5	20.2	22.1	78	4.2	北北東	121.7	///	///		
10月	1014.2	1016.5	166.9	17.7	21.4	14.4	15	73	3.8	北北東	130.3	///	///		
11月	1015.9	1018.2	86.2	12.6	16.6	8.7	10	67	3.7	北北西	138.7	///	///		
12月	1015	1017.3	40	7.9	12.1	3.7	6.4	59	3.8	北北西	171.8	///	///		
年	1011.7	1014	1293.8	15.4	19.3	11.9	14	69	4.2	北北東	1860.8	///	///		

千葉		平年値(年・月ごとの値) 主な要素									
要素	雪 (cm)		雲量			大気現象					
	降雪の深さ 合計	積雪の深さ 最大	平均	雪日数	霧日数	雷日数					
統計期間	1971	1971	1971	1971	1971	1971					
資料年数	30	30	30	30	30	30					
1月	3	3	4.5	2.4	0.6	0.2					
2月	4	3	5.3	3.2	0.6	0.2					
3月	1	1	6.5	1.9	0.4	0.3					
4月	0	0	6.8	0.1	0.9	0.7					
5月	---	---	7.3	0	0.4	1.3					
6月	---	---	8.4	0	1.1	0.9					
7月	---	---	7.7	0	1.8	2.1					
8月	---	---	6.7	0	0.5	2.1					
9月	---	---	7.7	0	0.7	1.3					
10月	---	---	6.8	0	1.2	0.4					
11月	---	---	5.8	0	1.2	0.5					
12月	0	0	4.3	0.6	0.4	0.3					
年	8	5	6.5	8.2	9.9	10.4					

出典: 気象庁ホームページ

http://www.data.jma.go.jp/obd/stat/e/drnu/view/mnl_sfc_ym.php?pre_no=45&pre_ch=390NE797163%A7&block_no=47682&block_ch=390NE7971&year=&month=&day=&elm=normal&view=

資料4(2) 千葉局(気象庁)の気象項目(2008年6月～2009年3月)

千葉 2008年 (月ごとの値) 主要要素																										
月	気圧(hPa)		降水量(mm)			気温(°C)				湿度(%)		風向・風速(m/s)				日照時間(h)	全日日射量(MJ/m ²)	雪(cm)			雲量		大気現象			
	現地	海面	合計	最大			平均			平均	最小	最大風速		最大瞬間風速				平均	合計	最大	平均	霧日数	霧日数	雷日数		
	平均	平均		日	1時間	10分間	日平均	日最高	日最低			最高	最低	風速	風向										風速	風向
1	1015.4	1017.9	24	11	2	0.5	5.6	9.4	2.2	14.9	-0.3	54	19	3.1	11.7	北西	21.6	北北西	165.4	0	0	---	5.4	4	0	0
2	1012.9	1015.4	66	30.5	7.5	4	5.4	9.6	1.5	14.7	-1	50	15	4.2	17.9	北西	27.9	北西	211.4	6	6	6	4	3	0	0
3	1012.9	1015.4	127.5	31.5	18	9	10.3	14.8	6.4	19.7	2.7	61	15	3.8	12.1	南南東	18.6	北北東	191.5	---	---	---	6	0	0	4
4	1011.6	1013.9	198	83.5	11.5	3	14	18.1	10.6	25.2	6.1	68	13	4.1	13.6	北東	26	北北東	147.9	---	---	---	7.3	0	0	0
5	1009.8	1012.1	236.5	49	13.5	3.5	17.9	21.5	15	29.2	9.6	73	9	4.2	16.9	南南東	23.8	南南東	141.9	---	---	---	8.4	0	2	0
6	1008.2	1010.5	237	74	13.5	8	20.8	24.3	18	28.9	13.5	77	37	3.6	10.6	南西	15.9	東北東	109.2	---	---	---	8.6	0	0	0
7	1007.3	1009.5	18	5	4.5	3	26.2	30.5	23.3	34.5	17.8	76	43	3.6	10.7	南南西	15.3	西	174	---	---	---	8.1	0	0	3
8	1006.6	1008.8	186	65	39.5	20	26.8	31	23.9	35.3	19.7	76)	48)	3.9)	10.5)	北東	20.1)	北東	151.7)	---	---	---	7.9	0	0	8
9	1010	1012.3	240.5	71	33	15	23.8	27.5	21.3	32.1	15.9	77)	28)	3.2)	13.9)	南西	21.5)	南西	128.9	---	---	---	7.5	0	0	2
10	1015.3	1017.6	160.5	33	16	8.5	19.1	23	16	26	10.5	73	26	2.9	12	西南西	16.3	南西	126.3	---	---	---	6.9	0	0	2
11	1014.4	1016.7	72	29.5	7	2	13.2	16.5	9.9	22.5	5.6	64	21	3.4	16.3	西南西	23.7	南西	130.5	---	---	---	6	0	0	1
12	1015	1017.4	73	18.5	5.5	2.5	9.7	14	5.8	20.9	1.7	62	16	3.6	15.7	南西	25.7	西南西	194.5	---	---	---	4.1	0	0	1

千葉 2009年 (月ごとの値) 主要要素																											
月	気圧(hPa)		降水量(mm)			気温(°C)				湿度(%)		風向・風速(m/s)				日照時間(h)	全日日射量(MJ/m ²)	雪(cm)			雲量		大気現象				
	現地	海面	合計	最大			平均			平均	最小	最大風速		最大瞬間風速				平均	合計	最大	平均	霧日数	霧日数	雷日数			
	平均	平均		日	1時間	10分間	日平均	日最高	日最低			最高	最低	風速	風向										風速	風向	
1	1014.7	1017.2	117.5	55	13	3.5	6.7	10.5	3.4	15.8	0.2	57	17	3.5	13.8	北東	22.2	北東	166.4	0	0	---	5.3	1	0	0	
2	1012.7	1015.2	41.5	15.5	4	1	7.6	11.7	3.8	24.7	0.7	59	15	3.9	17.9	南南西	29.9	南南西	120	0	0	---	6.9	1	0	0	
3	1013.5	1015.9	85	36.5	8.5	3.5	9.7	13.7	6	20.1	1	59	13	4.4	16.4	北西	27.6	北西	158.9	0	0	---	6.4	2	0	0	
4																											
5																											
6																											
7																											
8																											
9																											
10																											
11																											
12																											

出典: 気象庁ホームページ

http://www.data.jma.go.jp/obd/stats/etrn/view/monthly_s1.php?prec_no=45&prec_ch=%90%E7%97%8C%A7&block_no=47682&block_ch=%90%E7%97%8C%A7&year=2008&month=&day=&elm=monthly&view=

http://www.data.jma.go.jp/obd/stats/etrn/view/monthly_s1.php?prec_no=45&prec_ch=%90%E7%97%8C%A7&block_no=47682&block_ch=%90%E7%97%8C%A7&year=2009&month=&day=&view=p1