

市川市塩浜護岸改修事業について

平成23年8月

位置図



市川市

塩浜1丁目

塩浜(一)

市川塩浜駅

塩浜(二)

塩浜2丁目

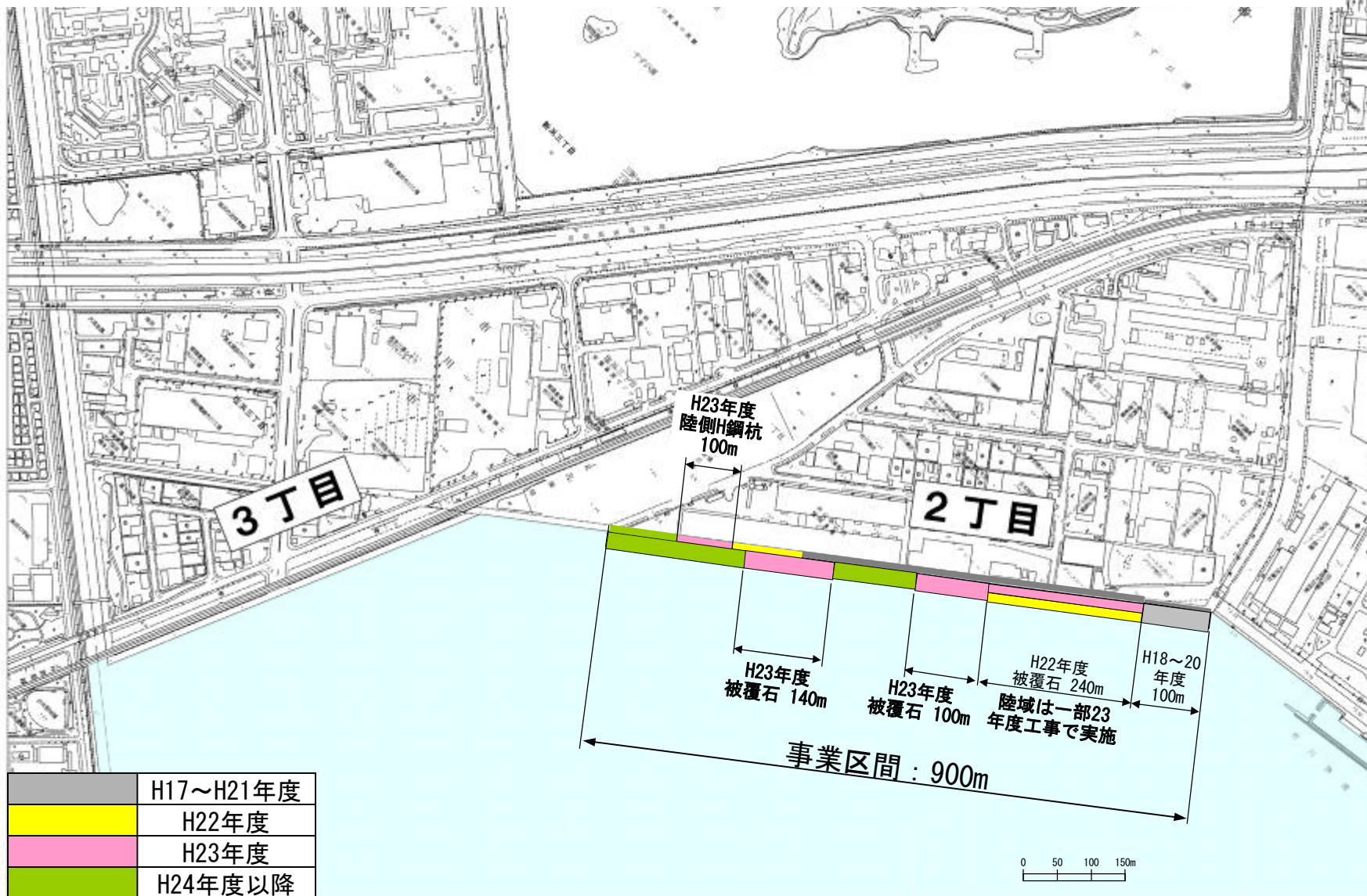
塩浜(三)

塩浜2丁目
事業区間:約900m

塩浜1丁目
事業区間:約600m



市川市塩浜護岸改修事業の状況について(塩浜2丁目)



平成23年度 塩浜2丁目護岸の工事の予定

工事計画

海域工事

- ・被覆石の工事を約240m施工予定(6月～8月)

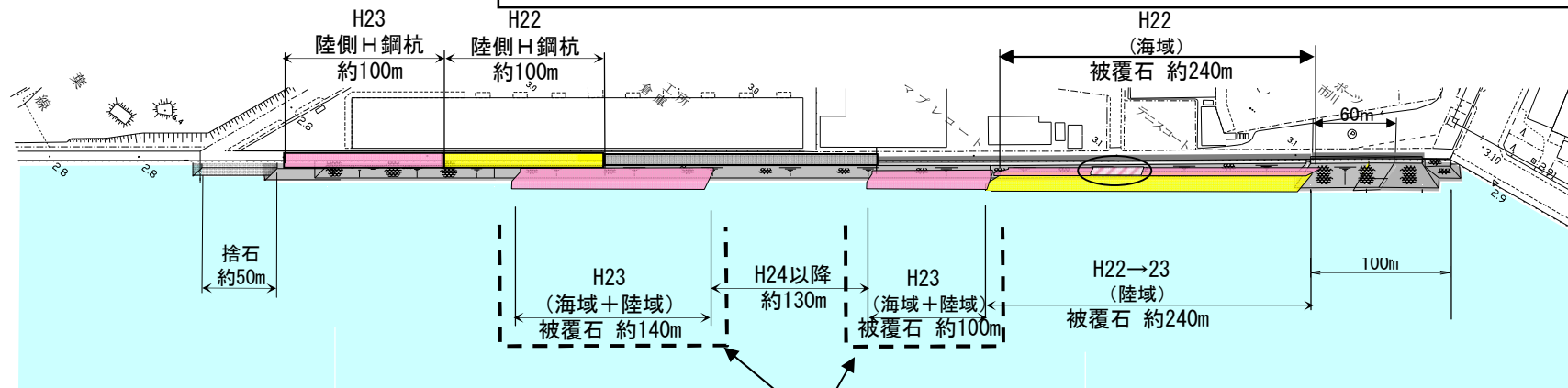
陸域工事

- ・被覆石の工事を約240m施工予定(6月～8月)※

※第1期バリエーション区間含む

- ・被覆石の工事を約240m施工予定(9月～3月)

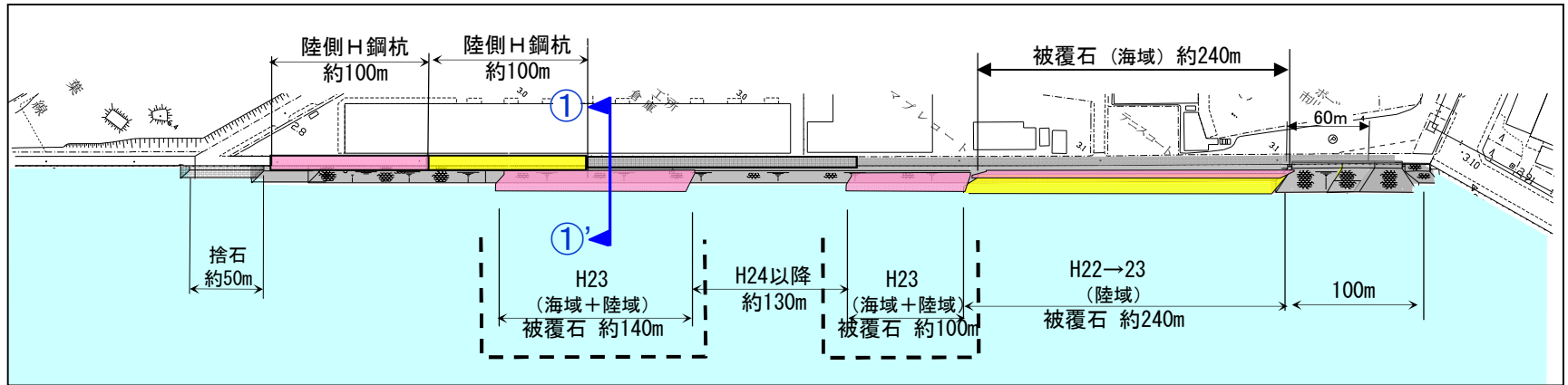
- ・陸側H鋼杭を約100m施工予定(9月～3月)



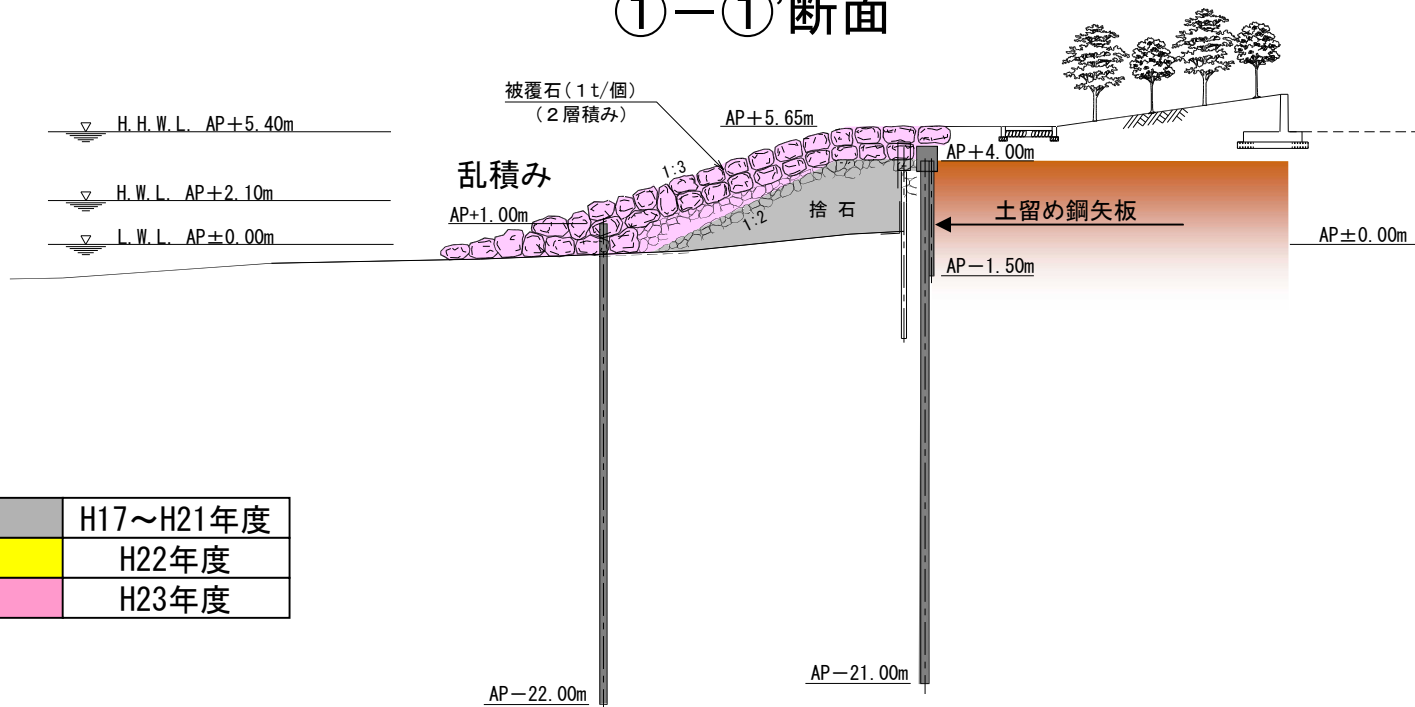
汚濁防止膜

	H17～H21年度
	H22年度
	H23年度

断面図: ①-①' 断面



①-①' 断面



	H17~H21年度
	H22年度
	H23年度

震災後の塩浜2丁目護岸の状況

《地震直後の管理用通路》



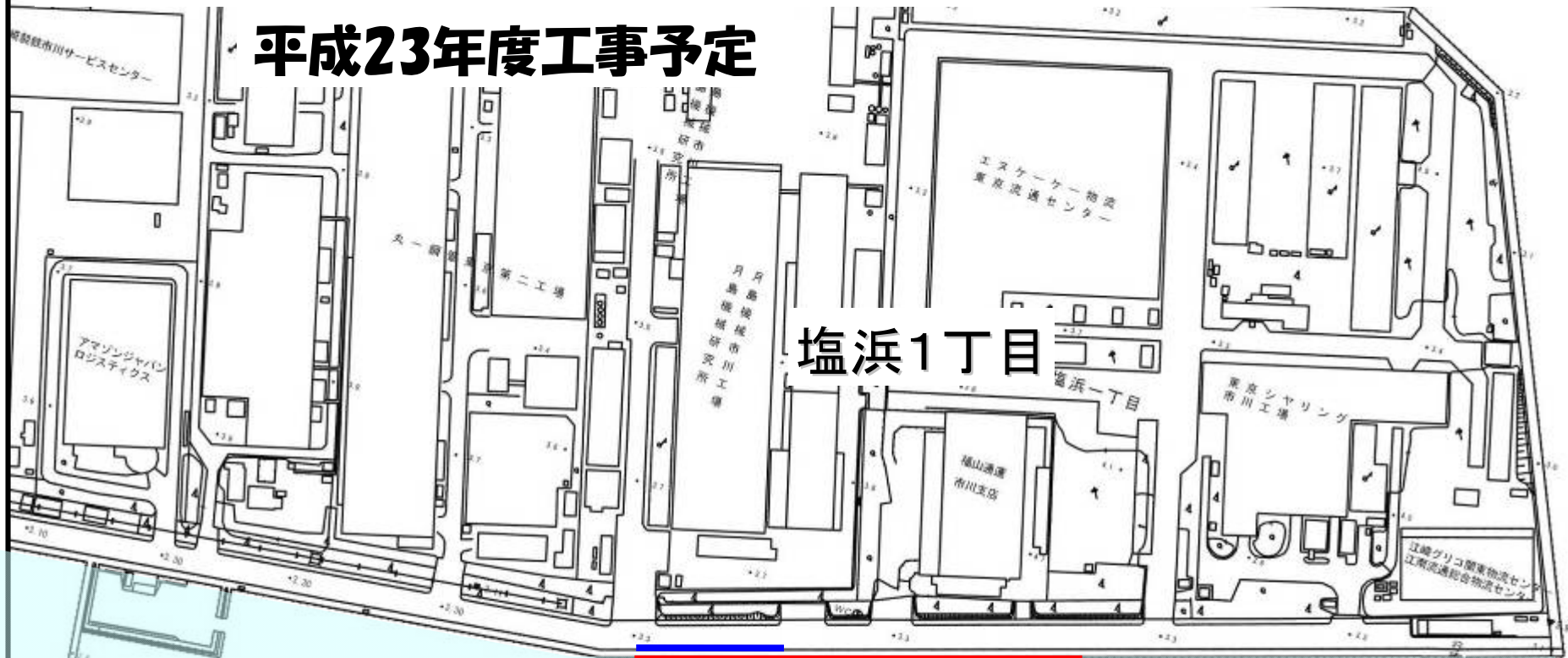
震災後の塩浜2丁目護岸の状況

《施工中箇所》

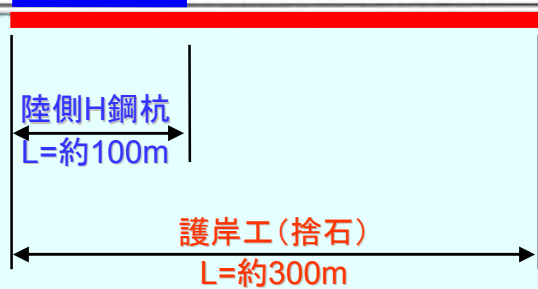


市川市塩浜護岸改修事業の状況について(塩浜1丁目)

平成23年度工事予定

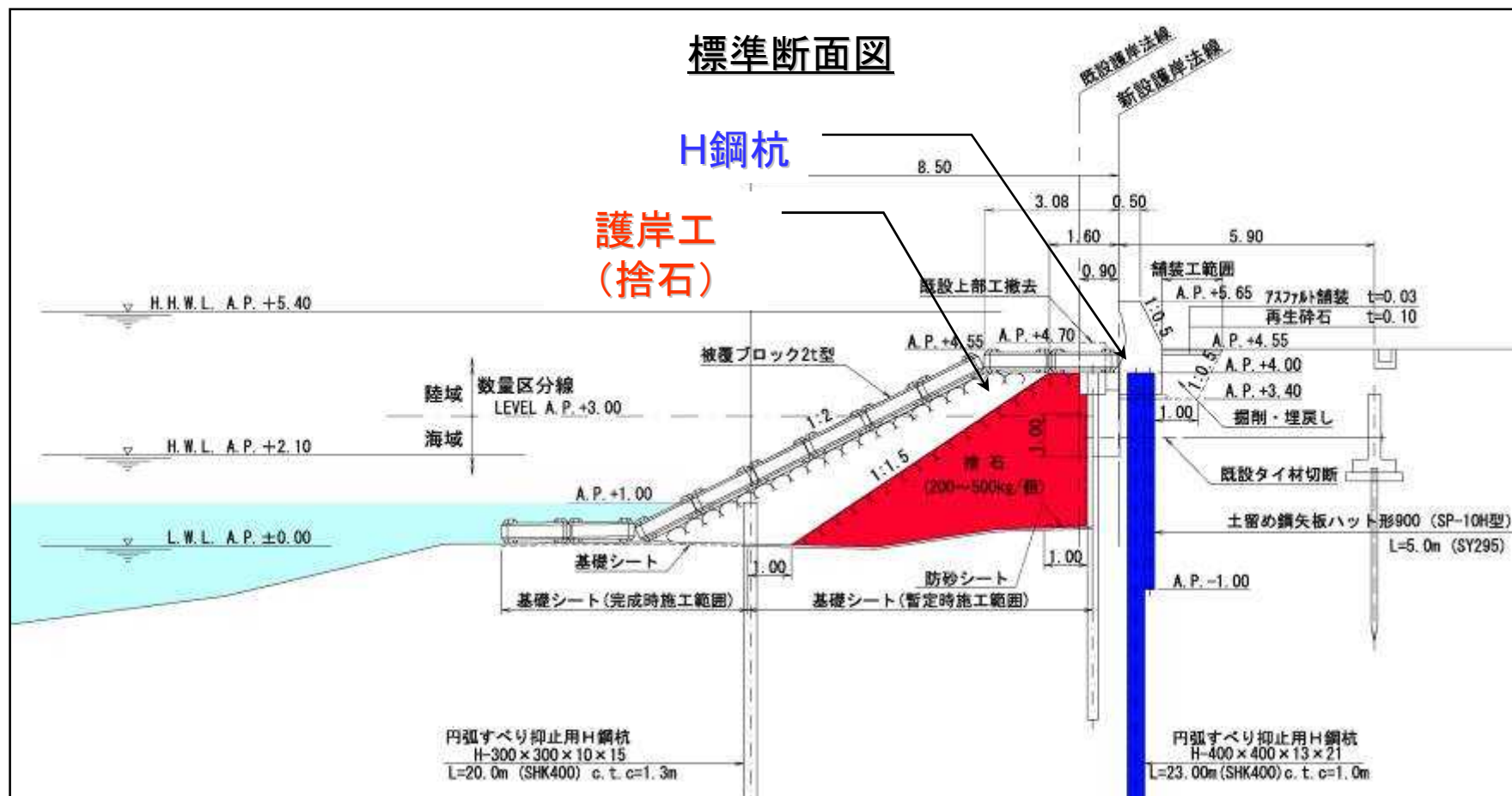


- 1 海域工事
 - ・捨石工事を約300m施工 (7~8月)
- 2 陸域工事
 - ・H鋼打設工事を約100m施工予定 (9~3月)



市川市塩浜護岸改修事業の状況について(塩浜1丁目)

平成23年度工事予定



震災後の塩浜1丁目護岸の現状

《市川漁港付近》



震災後の塩浜1丁目護岸の現状

《市川市行徳漁協付近》

