

## (2) 騒音・振動・悪臭の防止

### ア 騒音に係る環境基準

#### (ア) 騒音に係る環境基準と地域類型指定

地域類型	時間の区分		類型指定地域（概要）
	昼間	夜間	
	(午前6時～午後10時)	(午後10時～午前6時)	
A	55 デシベル以下	45 デシベル以下	第1種低層住居専用地域、第2種低層住居専用地域、第1種中高層住居専用地域、第2種中高層住居専用地域等
B	55 デシベル以下	45 デシベル以下	第1種住居地域、第2種住居地域、準住居地域等
C	60 デシベル以下	50 デシベル以下	近隣商業地域、商業地域、準工業地域、工業地域等

\*各類型をあてはめる地域は、市の区域は市長が、町村の区域は県知事が指定する。

\*地域類型には、特に静穏を要する地域に適用する「AA類型」もあるが、現在、AA類型を指定した地域はない。

#### (イ) 道路に面する地域の騒音に係る環境基準

地域の区分	時間の区分	
	昼間	夜間
A地域のうち2車線以上の車線を有する道路に面する地域	60 デシベル以下	55 デシベル以下
B地域のうち2車線以上の車線を有する道路に面する地域及びC地域のうち車線を有する道路に面する地域	65 デシベル以下	60 デシベル以下

この場合において、幹線交通を担う道路に近接する空間については、上表に関わらず、特例として次表の基準値の欄に掲げるとおりとする。

基準値	
昼間	夜間
70 デシベル以下	65 デシベル以下

備考：個別の住居等において騒音の影響を受けやすい面の窓を主として閉めた生活が営まれていると認められるときは、屋内へ透過する騒音に係る基準（昼間にあっては45 デシベル以下、夜間にあっては40 デシベル以下）によることができる。

(注1) 「幹線交通を担う道路」とは、道路法第3条に規定する高速自動車国道、一般国道、都道府県道及び市町村道（4車線以上）のほか、一般自動車道であって都市計画法施行規則第7条第1項第1号に定める自動車専用道路をいう。

(注2) 「幹線交通を担う道路に近接する空間」とは、2車線以下の道路では道路端から15メートル、2車線を超える道路では20メートルの区域をいう。

#### イ 騒音規制法の規定に基づく自動車騒音の要請限度

区域の区分	時間の区分		
	昼間	夜間	
a区域及びb区域のうち一車線を有する道路に面する区域	65 デシベル	55 デシベル	幹線交通を担う道路に近接する区域については 昼間 75 デシベル 夜間 70 デシベル
a区域のうち二車線以上の車線を有する道路に面する区域	70 デシベル	65 デシベル	
b区域のうち二車線以上の車線を有する道路に面する区域及びc区域のうち車線を有する道路に面する区域	75 デシベル	70 デシベル	

(注) a区域、b区域及びc区域とは、それぞれ各号に掲げる区域として都道府県知事が定めた地域をいう。

(平成12年千葉県告示第263号)

- 1 a区域 専ら住居の用に供される区域（区域の概要：住居専用地域等）
- 2 b区域 主として住居の用に供される地域（区域の概要：住居地域・準住居地域等）
- 3 c区域 相当数の住居と併せて商業、工業等の用に供される地域（区域の概要：近隣商業地域、商業地域、準工業地域、工業地域等）

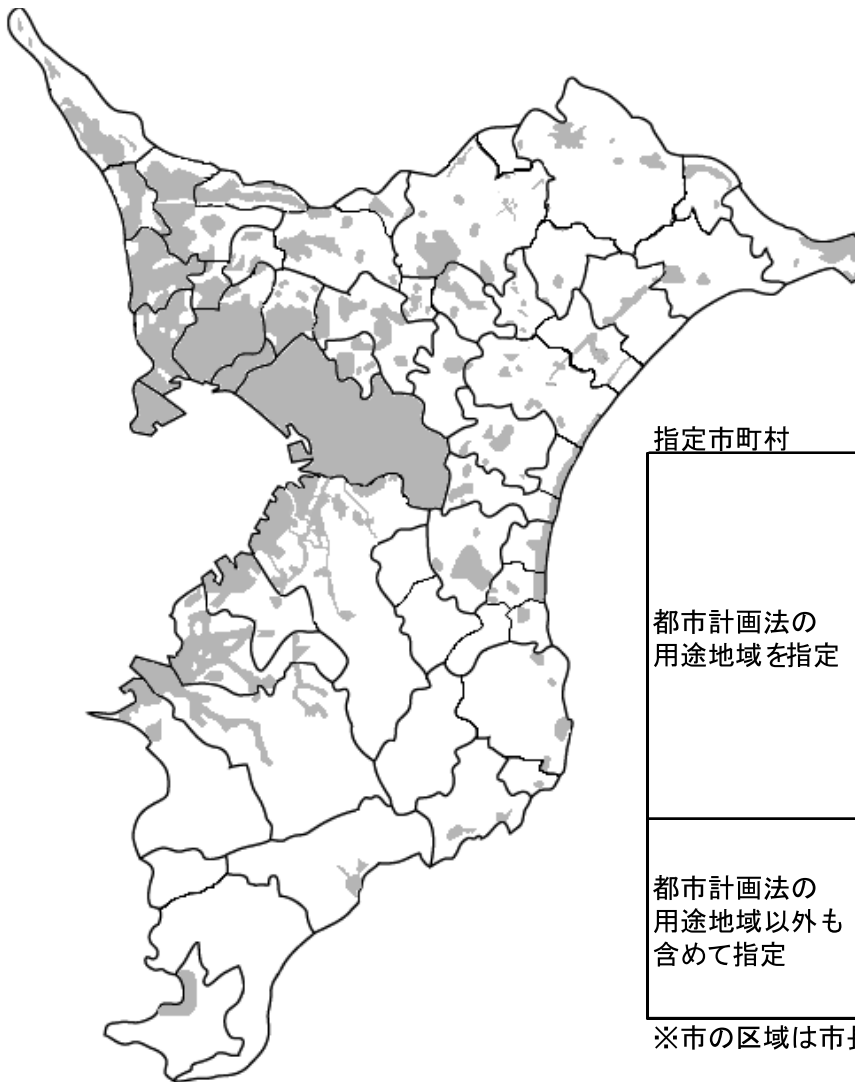
#### ウ 振動規制法の規定に基づく道路交通振動の要請限度

	昼間	夜間
第1種区域	65 デシベル	60 デシベル
第2種区域	70 デシベル	65 デシベル

備考  
第1種区域：良好な住居の環境を保全するため、特に静穏の保持を必要とする区域及び住居の用に供されて、静穏の保持を必要とする区域  
第2種区域：住居の用に併せて商業、工業等の用に供されている区域であって、その区域内の住居の生活環境を保全するため、振動の発生を防止する必要がある区域及び主として工業等の用に供されている区域であって、その区域内の住居の生活環境を悪化させないため、著しい振動の発生を防止する必要がある区域

エ 騒音規制法に基づく規制

(ア) 騒音規制法に基づく指定地域図



指定市町村

都市計画法の 用途地域を指定	銚子市、館山市、松戸市、野田市、 茂原市、成田市、佐倉市、東金市、 旭市、習志野市、勝浦市、鴨川市、 鎌ヶ谷市、浦安市、四街道市、八街 市、印西市、白井市、富里市、匝瑳 市、山武市、いすみ市、大網白里 市、栄町、多古町、東庄町、九十九 里町、芝山町、横芝光町、一宮町、 長生村、白子町、御宿町
都市計画法の 用途地域以外も 含めて指定	千葉市、市川市、船橋市、木更津 市、柏市、市原市、流山市、八千代 市、我孫子市、君津市、富津市、袖 ヶ浦市、香取市、酒々井町

※市の区域は市長が地域を指定しています。

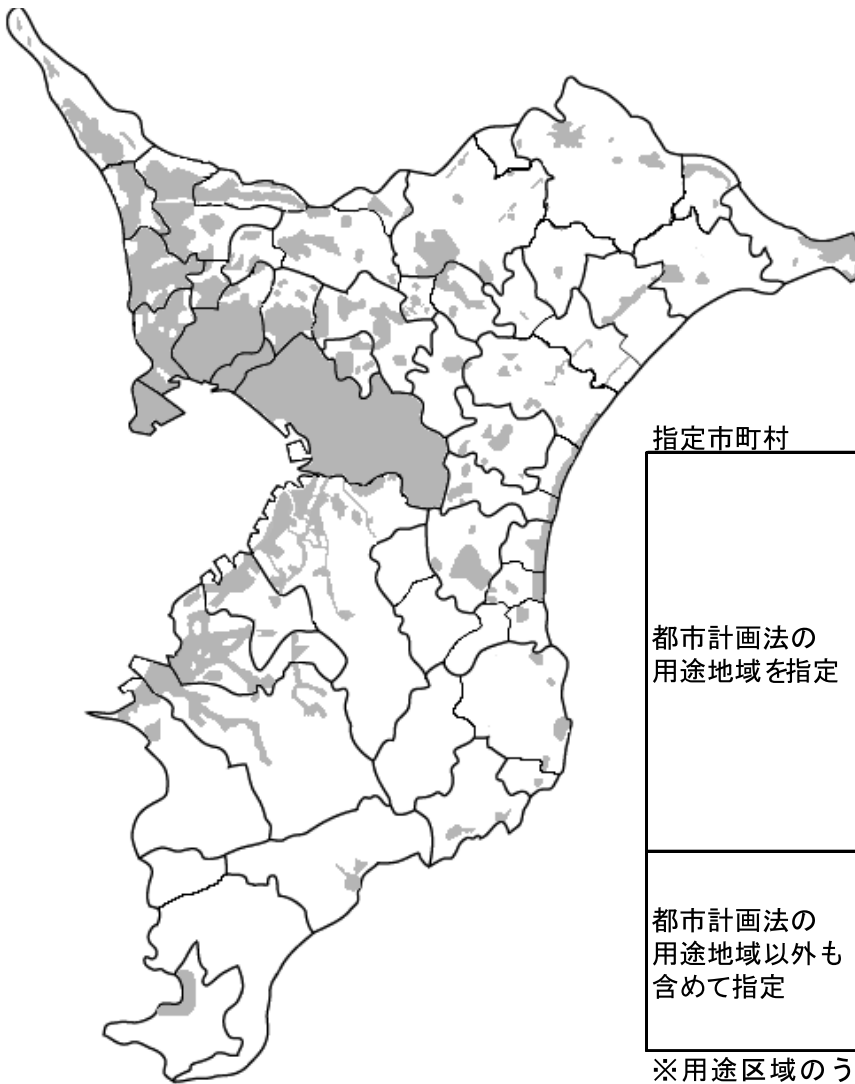
(イ) 騒音規制法に基づく規制基準

時間区分 区域区分	昼間 午前8時から 午後7時まで	朝夕 午前6時から午前8時まで及び 午後7時から午後10時まで	夜間 午後10時から翌朝の 午前6時まで
第1種区域	50 デシベル以下	45 デシベル以下	40 デシベル以下
第2種区域	55 デシベル以下	50 デシベル以下	45 デシベル以下
第3種区域	65 デシベル以下	60 デシベル以下	50 デシベル以下
第4種区域	70 デシベル以下	65 デシベル以下	60 デシベル以下

- (注) 1. 区域の区分は市町村ごとにおおむね次のように定められています。  
 第1種区域：第1種低層住居専用地域、第2種低層住居専用地域、第1種中高層住居専用地域、第2種中高層住居専用地域  
 第2種区域：第1種住居地域、第2種住居地域、準住居地域  
 第3種区域：近隣商業地域、商業地域、準工業地域  
 第4種区域：工業地域、工業専用地域
2. 第2種、第3種及び第4種のうち、学校、保育所、病院、診療所（患者の収容施設を有するもの）、図書館、特別養護老人ホーム並びに幼保連携型認定こども園の敷地の周囲おおむね50メートルの区域内における規制基準は、表のそれぞれの基準から5デシベル減じた値です。
3. 市の区域は市長が基準を定めています。

オ 振動規制法に基づく規制

(ア) 振動規制法に基づく指定地域図



(イ) 振動規制法に基づく規制基準

時間区分 区域区分	昼間 (午前8時から午後7時まで)	夜間 (午後7時から午前8時まで)
第1種区域	60 デシベル以下	55 デシベル以下
第2種区域	65 デシベル以下	60 デシベル以下

- (注) 1. 区域の区分は市町村ごとにおおむね次のように定められています。  
 第1種区域：第1種低層住居専用地域、第2種低層住居専用地域、第1種中高層住居専用地域、第2種中高層住居専用地域、第1種住居地域、第2種住居地域及び準住居地域  
 第2種区域：近隣商業地域、商業地域、準工業地域、工業地域
2. 第1種及び第2種において、学校、保育所、病院、診療所（患者の収容施設を有するもの）、図書館、特別養護老人ホーム並びに幼保連携型認定こども園の敷地の周囲おおむね50メートルの区域内における規制基準は、表のそれぞれの基準から5デシベル減じた値です。
3. 市の区域は市長が基準を定めています。

カ 自動車騒音調査結果(27年度測定分)

(ア) 自動車騒音の面的評価

路線名	測定地点の住所	環境基準 種類 ※1	車線 数	測定年月日	測定位置 (m)			等価騒音 レベル (dB)		測定 実施 主体 ※2	評価区間の住所	評価 区間 の 延長 (km)	昼 間・ 夜 間 の 基 準 値 以下 (%)	昼 間 の 基 準 値 以下 (%)	夜 間 の 基 準 値 以下 (%)	昼 間・ 夜 間 の 基 準 値 超 過 も (%)
					車 道 端 か ら の 距 離	道 路 敷 地 境 界 か ら の 距 離	地 上 高 さ	昼 間	夜 間							
一般国道14号	千葉市花見川区幕張町5丁目	C	5	2015.11.12 ~ 2015.11.13	7.7	0	1.5	64	61	2	千葉市花見川区幕張本郷1丁目 ~ 千葉市花見川区幕張町5丁目	1.9	96.5	0.0	0.0	3.5
一般国道16号	千葉市花見川区こてはし台1丁目	B	4	2015.11.19 ~ 2015.11.20	2.4	0	1.5	74	74	2	千葉市花見川区横戸町 ~ 千葉市花見川区大日町	3.9	54.9	22.0	0.0	23.1
一般国道16号	千葉市稲毛区園生町	C	4	2015.11.19 ~ 2015.11.20	3.5	0	1.5	73	73	2	千葉市稲毛区長沼町 ~ 千葉市稲毛区天台6丁目	2.9	60.5	5.8	1.6	32.1
一般国道16号	千葉市稲毛区天台5丁目	B	8	2015.11.26 ~ 2015.11.27	2.5	0	1.5	63	60	2	千葉市稲毛区天台6丁目 ~ 千葉市稲毛区萩台町	0.5	98.8	1.2	0.0	0.0
一般国道16号	千葉市稲毛区萩台町	B	8	2015.11.26 ~ 2015.11.27	5.4	0	1.5	64	61	2	千葉市稲毛区萩台町 ~ 千葉市稲毛区作草部町	0.6	100	0.0	0.0	0.0
一般国道16号	千葉市稲毛区作草部町	B	8	2015.11.26 ~ 2015.11.27	2.5	0	1.5	73	72	2	千葉市稲毛区作草部町 ~ 千葉市若葉区みつわ台1丁目	0.6	28.2	1.2	0.0	70.6
一般国道16号	千葉市若葉区東寺山町	B	8	2015.11.26 ~ 2015.11.27	2.3	0	1.5	74	73	2	千葉市若葉区みつわ台1丁目 ~ 千葉市若葉区高品町	0.8	0.9	14.0	0.0	85.0
一般国道16号	千葉市若葉区高品町	B	8	2015.10.20 ~ 2015.10.21	8.8	0	1.5	58	55	2	千葉市若葉区高品町 ~ 千葉市若葉区高品町	0.3	100	0.0	0.0	0.0
一般国道16号	千葉市若葉区貝塚町	B	8	2015.10.20 ~ 2015.10.21	2.5	0	1.5	69	69	2	千葉市若葉区高品町 ~ 千葉市若葉区貝塚町	0.5	68.0	32.0	0.0	0.0
一般国道16号	千葉市中央区都町	B	8	2015.10.20 ~ 2015.10.21	2.5	0	1.5	72	70	2	千葉市中央区都町 ~ 千葉市若葉区加曾利町	0.5	45.7	13.2	0.0	41.0
一般国道16号	千葉市若葉区加曾利町	B	8	2015.10.22 ~ 2015.10.23	13.6	0	1.5	57	53	2	千葉市若葉区加曾利町 ~ 千葉市若葉区加曾利町	0.4	100	0.0	0.0	0.0
一般国道16号	千葉市中央区星久喜町	B	8	2015.10.20 ~ 2015.10.21	10.6	0	1.5	59	58	2	千葉市中央区星久喜町 ~ 千葉市中央区星久喜町	1.1	100	0.0	0.0	0.0
一般国道16号	千葉市中央区松ヶ丘町	B	8	2015.12.1 ~ 2015.12.2	7.0	0	1.5	55	51	2	千葉市中央区松ヶ丘町 ~ 千葉市中央区宮崎町	0.5	91.5	0.9	0.0	7.7
一般国道16号	千葉市中央区宮崎町	B	8	2015.12.1 ~ 2015.12.2	11.5	0	1.5	59	55	2	千葉市中央区宮崎町 ~ 千葉市中央区宮崎町	0.4	86.8	0.0	0.9	12.3
一般国道16号	千葉市中央区大森町	B	8	2015.12.1 ~ 2015.12.2	2.5	0	1.5	54	50	2	千葉市中央区宮崎町 ~ 千葉市中央区大森町	0.8	86.6	1.5	0.0	11.9
一般国道16号	千葉市中央区今井町	B	8	2015.12.1 ~ 2015.12.2	4.3	0	1.5	55	51	2	千葉市中央区大森町 ~ 千葉市中央区今井町	0.8	89.1	2.7	0.0	8.2
一般国道16号	千葉市中央区今井町	B	8	2015.12.1 ~ 2015.12.2	5.7	0	1.5	58	55	2	千葉市中央区今井町 ~ 千葉市中央区蘇我5丁目	0.5	79.9	0.7	0.7	18.8
一般国道16号	千葉市中央区蘇我5丁目	B	8	2015.12.1 ~ 2015.12.2	5.2	0	1.5	56	51	2	千葉市中央区蘇我5丁目 ~ 千葉市中央区生実町	0.7	85.1	0.0	0.0	14.9
一般国道16号	千葉市中央区南生実町	B	8	2015.12.1 ~ 2015.12.2	13.5	0	1.5	55	52	2	千葉市中央区浜野町 ~ 千葉市中央区浜野町	0.7	95.8	2.5	0.0	1.7
一般国道16号	千葉市中央区村田町	B	4	2015.12.9 ~ 2015.12.10	9.5	0	1.5	61	57	2	千葉市中央区村田町 ~ 千葉市中央区村田町	0.6	100	0.0	0.0	0.0
一般国道16号	千葉市中央区村田町	C	4	2015.12.9 ~ 2015.12.10	8.9	0	1.5	67	64	2	千葉市中央区村田町 ~ 千葉市中央区村田町	0.3	91.7	8.3	0.0	0.0
一般国道51号	千葉市若葉区都町1丁目	B	2	2015.10.22 ~ 2015.10.23	0.0	0	1.5	69	64	2	千葉市中央区本町1丁目 ~ 千葉市中央区都町	2.3	98.6	1.1	0.0	0.3
一般国道51号	千葉市若葉区桜木5丁目	B	2	2015.10.22 ~ 2015.10.23	2.0	0	1.5	68	66	2	千葉市中央区都町 ~ 千葉市若葉区桜木北1丁目	2.2	83.0	16.8	0.0	0.2
一般国道51号	千葉市若葉区桜木6丁目	B	4	2015.10.22 ~ 2015.10.23	6.2	0	1.5	73	71	2	千葉市若葉区貝塚町 ~ 千葉市若葉区桜木北2丁目	1.7	75.2	11.9	0.0	12.8
一般国道51号	千葉市若葉区若松町	B	4	2015.10.20 ~ 2015.10.21	2.9	0	1.5	69	66	2	千葉市若葉区桜木北1丁目 ~ 千葉市若葉区若松町	2.3	100	0.0	0.0	0.0
一般国道126号	千葉市中央区都町2丁目	C	2	2015.11.16 ~ 2015.11.17	3.6	0	1.5	70	68	2	千葉市若葉区加曾利町 ~ 千葉市中央区中央2丁目	2.6	76.4	22.9	0.4	0.2
一般国道357号	千葉市中央区今井3丁目	B	4	2015.12.21 ~ 2015.12.22	3.2	0	1.5	74	74	2	千葉市中央区蘇我町1丁目 ~ 千葉市中央区今井3丁目	2.1	69.5	6.4	0.0	24.2
一般国道357号	千葉市美浜区浜田1丁目	B	10	2015.11.12 ~ 2015.11.13	39.6	0	1.5	62	57	2	千葉市美浜区浜田2丁目 ~ 千葉市美浜区浜田2丁目	1.1	59.2	0.0	0.0	40.8
主要地方道千葉茂原線	千葉市緑区古市場町	B	4	2015.12.21 ~ 2015.12.22	2.6	0	1.5	72	70	2	千葉市中央区浜野町 ~ 千葉市緑区中西町	2.2	76.1	21.6	0.0	2.2
主要地方道千葉大網線	千葉市中央区仁戸名町	B	2	2015.12.21 ~ 2015.12.22	2.0	0	1.5	70	68	2	千葉市中央区松ヶ丘町 ~ 千葉市緑区鎌取町	4.3	87.1	11.8	0.0	1.1
主要地方道千葉鴨川線	千葉市中央区浜野町	B	2	2015.12.9 ~ 2015.12.10	0.0	0	1.5	69	66	2	千葉市中央区塩田町 ~ 千葉市中央区浜野町	1.6	89.5	10.5	0.0	0.0
主要地方道長沼船橋線	千葉市花見川区轢橋町	B	2	2015.11.19 ~ 2015.11.20	2.0	0	1.5	72	70	2	千葉市稲毛区長沼町 ~ 千葉市花見川区轢橋町	1.9	66.0	26.8	0.0	7.2
主要地方道穴川天戸線	千葉市稲毛区穴川町	B	4	2015.11.26 ~ 2015.11.27	3.8	0	1.5	66	61	2	千葉市稲毛区穴川3丁目 ~ 千葉市稲毛区小仲台4丁目	0.4	100	0.0	0.0	0.0
主要地方道穴川天戸線	千葉市稲毛区宮野木町	B	2	2015.12.17 ~ 2015.12.18	1.6	0	1.5	70	66	2	千葉市稲毛区園生町 ~ 千葉市花見川区宮野木台3丁目	2.7	89.8	7.3	0.2	2.7
主要地方道穴川天戸線	千葉市花見川区朝日ヶ丘5丁目	B	2	2015.12.17 ~ 2015.12.18	1.5	0	1.5	69	66	2	千葉市花見川区宮野木台2丁目 ~ 千葉市花見川区畑町	1.0	99.0	0.0	0.0	1.0
主要地方道穴川天戸線	千葉市花見川区畑町	B	2	2015.12.17 ~ 2015.12.18	1.2	0	1.5	74	69	2	千葉市花見川区畑町 ~ 千葉市花見川区天戸町	2.0	74.8	0.0	0.0	25.2
主要地方道穴川天戸線	千葉市稲毛区穴川4丁目	B	2	2015.11.26 ~ 2015.11.27	1.6	0	1.5	67	61	2	千葉市稲毛区穴川4丁目 ~ 千葉市稲毛区小仲台4丁目	0.3	100	0.0	0.0	0.0
一般県道岩富山田台線	千葉市若葉区小間子町	B	2	2015.11.16 ~ 2015.11.17	1.5	0	1.5	70	66	2	千葉市若葉区小間子町 ~ 千葉市若葉区小間子町	2.4	93.8	0.0	0.0	6.3
市道千葉臨海線	千葉市美浜区磯辺2丁目	A	4	2015.12.17 ~ 2015.12.18	31.0	1	1.5	57	55	2	千葉市美浜区新港 ~ 千葉市美浜区磯辺2丁目	2.1	100	0.0	0.0	0.0
市道中央赤井町線	千葉市中央区末広3丁目	B	4	2015.11.16 ~ 2015.11.17	3.3	0	1.5	69	65	2	千葉市中央区末広1丁目 ~ 千葉市中央区南町2丁目	2.0	99.5	0.3	0.0	0.2
市道新港穴川線	千葉市美浜区新港	C	4	2015.12.17 ~ 2015.12.18	3.3	0	1.5	71	68	2	千葉市美浜区新港 ~ 千葉市美浜区幸町2丁目	1.9	0.0	0.0	0.0	100

路線名	測定地点の住所	環境基準 準拠型※1	車線数	測定年月日	測定位置 (m)			等価騒音 レベル (dB)		測定 実施 主体※2	評価区間の住所	評価区間の 延長 (km)	昼間・ 夜間とも (%)	昼間 のみ (%)	夜間 のみ (%)	昼間・ 夜間とも (%)
					車道 端から の距離	道路敷 地境界 からの 距離	地上 高さ	昼間	夜間							
市道新港穴川線	千葉市美浜区幸町2丁目	B	4	2015.11.19 ~ 2015.11.20	4.9	0	1.5	65	64	2	千葉市美浜区幸町2丁目 ~ 千葉市美浜区幸町2丁目	0.5	73.3	26.7	0.0	0.0
市道新港穴川線	千葉市稲毛区穴川4丁目	B	6	2015.11.26 ~ 2015.11.27	7.2	0	1.5	62	58	2	千葉市稲毛区黒砂4丁目 ~ 千葉市稲毛区穴川4丁目	1.8	76.2	0.2	0.0	23.6
市道新港穴川線	千葉市稲毛区穴川4丁目	B	4	2015.11.26 ~ 2015.11.27	11.4	0	1.5	68	66	2	千葉市稲毛区穴川4丁目 ~ 千葉市稲毛区穴川3丁目	0.2	84.9	13.7	0.0	1.4
銚子停車場線	銚子市若宮町7-11	C	2	2015.10.29 ~ 2015.10.30	6.9	0	1.2	67	61	2	銚子市西芝町1 ~ 銚子市三軒町10	0.4	100	0.0	0.0	0.0
銚子波崎線(利根かもめ大橋有料道路)	銚子市小船木町	X	2	2015.10.29 ~ 2015.10.30	3.7	0	1.2	64	54	2	銚子市小船木町 ~ 銚子市小船木町	0.6	—	—	—	—
飯岡松岸停車場線(2)	銚子市松岸町3-273-1	C	2	2015.10.29 ~ 2015.10.30	0.8	0	2.0	58	49	2	銚子市松岸町 ~ 銚子市松岸町	0.2	100	0.0	0.0	0.0
一般国道14号	市川市八幡1-8	C	2	2015.12.7 ~ 2015.12.8	4.0	0	1.2	67	67	2	市川市八幡1-4 ~ 市川市高石神	1.0	81.5	18.3	0.0	0.2
市川浦安線	市川市富浜1-1	B	4	2015.12.7 ~ 2015.12.8	2.4	0	1.2	75	72	2	市川市稲荷木2-10 ~ 市川市本塩18	2.2	78.5	1.5	0.0	20.0
市川浦安線	市川市柏之川2-6	B	4	2015.12.7 ~ 2015.12.8	2.5	0	1.2	72	68	2	市川市湊4 ~ 市川市新井2-2	1.8	86.2	9.7	0.0	4.1
船橋松戸線	市川市柏井町	B	2	2015.12.9 ~ 2015.12.10	2.7	0	1.2	67	62	2	市川市柏井町 ~ 市川市大野町	4.3	99.8	0.0	0.0	0.2
高塚新田市川線	市川市国分1-4	B	2	2015.12.9 ~ 2015.12.10	0.9	0	1.2	68	66	2	市川市国分1-30 ~ 市川市新田5-1	1.9	93.1	6.8	0.0	0.1
市道0101号	市川市塩浜4-1	B	6	2015.12.7 ~ 2015.12.8	4.5	0	1.2	69	67	2	市川市南行徳3-4 ~ 市川市塩浜	1.1	93.0	7.0	0.0	0.0
一般国道14号	船橋市宮本2-15-5	C	2	2015.7.7 ~ 2015.7.8	3.0	0	1.2	67	67	2	船橋市本町2丁目 ~ 船橋市宮本8丁目	1.9	94.3	5.7	0.0	0.0
一般国道14号(京葉道路)	船橋市浜町1-1	C	4	2015.8.18 ~ 2015.8.19	8.5	0	1.2	63	57	2	船橋市湊町2丁目 ~ 船橋市浜町1丁目	0.8	66.1	0.3	0.4	33.2
一般国道16号	船橋市小室町902	A	4	2015.5.20 ~ 2015.5.21	9.7	0	1.2	66	67	2	船橋市小室町 ~ 船橋市小野田町	1	15.4	83.8	0.0	0.9
一般国道296号	船橋市滝台1-1-20	B	2	2016.1.8 ~ 2016.1.9	2.8	1	1.2	69	69	2	船橋市滝台1丁目 ~ 船橋市前原西3丁目	2.4	83.7	16.3	0.0	0.0
一般国道296号	船橋市東船橋5-7-7	B	4	2015.11.12 ~ 2015.11.13	10.0	0	1.2	72	71	2	船橋市東船橋4丁目 ~ 船橋市宮本8丁目	1	82.4	6.5	0.0	11.1
一般国道357号	船橋市日の出1-16	C	4	2015.8.18 ~ 2015.8.19	3.5	1	1.2	68	67	2	船橋市日の出1丁目 ~ 船橋市栄町1丁目	0.4	70.5	13.9	9.0	6.6
船橋我孫子線	船橋市米ヶ崎町509-8	B	2	2016.2.15 ~ 2016.2.16	2.0	0	1.2	73	72	2	船橋市駿河台1丁目 ~ 船橋市金杉2丁目	3.3	68.2	26.2	0.0	5.6
市川印西線	船橋市藤原1-4	B	2	2015.6.17 ~ 2015.6.18	1.5	0	1.2	72	72	2	船橋市藤原1丁目 ~ 船橋市上山町1丁目	1	55.0	32.0	0.0	12.9
船橋行徳線	船橋市印内町682	B	2	2015.8.18 ~ 2015.8.19	0.0	0	1.2	64	59	2	船橋市西船4丁目 ~ 船橋市西船4丁目	0.8	100.0	0.0	0.0	0.0
松戸原木線	船橋市古作2-1	B	2	2015.10.6 ~ 2015.10.7	2.5	0	1.2	70	70	2	船橋市古作1丁目 ~ 船橋市西船5丁目	2	68.3	28.7	0.0	3.0
若宮西船市川線	船橋市本中山4-3-5	B	2	2015.8.18 ~ 2015.8.19	2.5	0	1.2	67	65	2	船橋市本中山4丁目 ~ 船橋市本中山4丁目	0.4	91.2	8.8	0.0	0.0
夏見小室線	船橋市金杉8-2	B	2	2015.8.18 ~ 2015.8.19	2.0	0	1.2	69	68	2	船橋市夏見3丁目 ~ 船橋市三咲3丁目	7.2	77.7	16.1	0.0	6.2
一般国道128号	館山市菌	B	2	2015.10.13 ~ 2015.10.14	4.2	0	1.2	67	61	2	館山市稲 ~ 館山市大井	3.2	100	0.0	0.0	0.0
館山白浜線	館山市神余	B	2	2015.10.13 ~ 2015.10.14	2.3	0	1.2	64	56	2	館山市長須賀 ~ 館山市神余	8.1	100	0.0	0.0	0.0
館山大貫千倉線	館山市南桑	B	2	2015.10.13 ~ 2015.10.14	5.2	0	1.2	60	50	2	館山市上真倉 ~ 館山市古茂口	4.1	100	0.0	0.0	0.0
館山自動車道	木更津市上望陀	B	4	2016.1.14 ~ 2016.1.15	13.5	0	1.2	54	50	2	木更津市上望陀 ~ 木更津市下望陀	1.2	100	0.0	0.0	0.0
一般国道409号	木更津市菅生	B	2	2016.1.14 ~ 2016.1.15	3.6	0	1.2	68	62	2	木更津市中尾 ~ 木更津市椿	2.9	100	0.0	0.0	0.0
一般国道410号(2)	木更津市下郡	B	2	2016.1.14 ~ 2016.1.15	3.8	0	1.2	70	62	2	木更津市下郡 ~ 木更津市下郡	0.1	100	0.0	0.0	0.0
袖ヶ浦中島木更津線	木更津市中里2-12	B	4	2016.1.14 ~ 2016.1.15	5.0	0	1.2	67	62	2	木更津市中島 ~ 木更津市新宿5	5.7	100	0.0	0.0	0.0
木更津根形線	木更津市十日市場	B	2	2016.1.14 ~ 2016.1.15	3.8	0	1.2	66	59	2	木更津市菅生 ~ 木更津市十日市場	1.0	100	0.0	0.0	0.0
馬來田停車場中川線	木更津市真里	B	2	2016.1.14 ~ 2016.1.15	0.5	0	1.2	68	60	2	木更津市真里 ~ 木更津市真里	1.3	100	0.0	0.0	0.0
鶴舞馬來田停車場線	木更津市真里谷	C	2	2016.1.14 ~ 2016.1.15	2.9	0	1.2	61	52	2	木更津市真里谷 ~ 木更津市真里	8.0	100	0.0	0.0	0.0
木更津停車場線	木更津市東中央2-3	C	4	2016.1.14 ~ 2016.1.15	5.5	0	1.2	62	56	2	木更津市大和1-1 ~ 木更津市太田3-1	0.8	100	0.0	0.0	0.0
市道131-1号	木更津市請西東7-1-1	B	4	2016.1.14 ~ 2016.1.15	4.5	0	1.2	69	62	2	木更津市請西東5-1-2 ~ 木更津市真舟3-3	1.5	99.3	0.0	0.7	0.0
一般国道6号	松戸市松戸558-2	B	4	2015.12.8 ~ 2015.12.11	3.6	0	1.5	73	73	2	松戸市松戸 ~ 松戸市松戸	1	64.7	27.6	0.0	7.8
一般国道6号	松戸市上本郷2234-5	C	4	2015.12.15 ~ 2015.12.18	2.5	0	1.5	72	71	2	松戸市松戸 ~ 松戸市二ツ木	5.1	79.5	14.3	0.0	6.2
一般国道6号	松戸市二ツ木地先	B	4	2015.12.15 ~ 2015.12.18	2.5	0	1.5	74	74	2	松戸市二ツ木 ~ 松戸市根本内	1.5	60.6	25.2	0.0	14.1
市川松戸線	松戸市上矢切299-1	B	2	2016.2.1 ~ 2016.2.4	5.1	0	2.0	67	64	2	松戸市中矢切 ~ 松戸市小山	1.0	97.6	2.1	0.0	0.3
松戸野田線	松戸市古ヶ崎1丁目	B	2	2015.12.3 ~ 2015.12.4	2.7	0	1.5	69	69	2	松戸市小山 ~ 松戸市根本	6.4	84.4	15.4	0.0	0.2
市川柏線	松戸市高塚新田	B	2	2015.12.1 ~ 2015.12.2	4.2	0	1.5	69	68	2	松戸市高塚新田 ~ 松戸市田中新田	4.1	84.9	13.9	0.0	1.2
白井流山線	松戸市大谷口地先	A	2	2015.12.15 ~ 2015.12.16	0.9	0	2	60	55	2	松戸市東平賀 ~ 松戸市横須賀1丁目	2.0	100	0.0	0.0	0.0

路線名	測定地点の住所	環境基準類型※1	車線数	測定年月日	測定位置 (m)			等価騒音レベル (dB)		測定実施主体※2	評価区間の住所	評価区間の延長 (km)	昼間基準値以下とも (%)	昼間基準値以下 (%)	夜間基準値以下 (%)	夜間基準値以下 (%)	昼間基準値超過 (%)
					車道端からの距離	道路敷地境界からの距離	地上高さ	昼間	夜間								
松戸三郷線(松戸橋有料)	松戸市古ヶ崎67	B	2	2015.12.21 ~ 2015.12.22	3.9	0	1.2	70	70	2	松戸市古ヶ崎 ~ 松戸市古ヶ崎	0.4	71.0	29.0	0.0	0.0	
市道1級23号	松戸市胡録台地先	C	2	2015.12.21 ~ 2015.12.22	5.0	0	1.5	68	69	2	松戸市緑ヶ丘1丁目 ~ 松戸市和名ヶ谷	1.3	80.0	4.4	0.0	15.7	
市道1級25号(1)	松戸市三矢小台3-10-5	B	2	2016.1.12 ~ 2016.1.15	7.2	3	1.5	63	60	2	松戸市三矢小台4丁目 ~ 松戸市二十世紀が丘萩町	1	77.8	16.8	0.0	5.3	
市道1級30号	松戸市岩瀬地先	B	2	2015.12.3 ~ 2015.12.4	2.4	0	2.5	68	69	2	松戸市岩瀬 ~ 松戸市小根本	0.5	71.1	13.0	0.0	15.9	
市道2級23号(1)	松戸市六高台4丁目	B	4	2015.12.1 ~ 2015.12.2	3.7	0	1.5	60	54	2	松戸市六高台 ~ 松戸市六高台	1.1	99.9	0.1	0.0	0.0	
結城野田線	野田市親野井121	B	2	2015.12.1 ~ 2015.12.2	2.0	0	1.2	75	73	2	野田市柏寺 ~ 野田市親野井	2	60.5	13.4	0.0	26.1	
結城野田線	野田市東宝珠花548	C	2	2015.12.1 ~ 2015.12.2	0.9	0	1.2	74	72	2	野田市親野井 ~ 野田市東宝珠花	0.9	79.0	11.1	0.0	9.9	
境杉戸線	野田市関宿江戸町60	B	2	2015.12.1 ~ 2015.12.2	1.5	0	1.2	74	70	2	野田市関宿台町 ~ 野田市関宿江戸町	0.5	66.7	11.1	0.0	22.2	
都市計画道路3・4・20号	野田市みずき2-2	B	4	2015.12.1 ~ 2015.12.2	5.1	0	1.2	68	65	2	野田市みずき1丁目 ~ 野田市山崎	0.7	100	0.0	0.0	0.0	
一般国道128号	茂原市腰当	B	4	2015.12.16 ~ 2015.12.17	2.8	0	1.2	71	66	2	茂原市小林 ~ 茂原市腰当	1	96.3	0.0	0.0	3.8	
茂原環状線	茂原市東部台2-19	B	2	2015.12.16 ~ 2015.12.17	2.2	0	1.2	67	62	2	茂原市東部台3-28 ~ 茂原市東部台3-1-5	0.8	100	0.0	0.0	0.0	
東関東自動車道	成田市吉岡	A	4	2015.12.8 ~ 2015.12.9	13.8	0	1.2	57	51	2	成田市山之作 ~ 成田市南敷	11.8	98.9	0.0	0.0	1.1	
一般国道51号	成田市花崎町	C	4	2015.11.17 ~ 2015.11.18	5.9	0	1.2	71	70	2	成田市飯田町 ~ 成田市寺台	3.9	56.4	33.8	0.0	9.8	
一般国道408号	成田市土屋	B	4	2015.11.17 ~ 2015.11.18	4.5	0	1.2	71	69	2	成田市土屋 ~ 成田市土屋	1.5	69.9	17.8	0.0	12.3	
一般国道464号	成田市公津の杜1-1	A	2	2015.12.8 ~ 2015.12.9	3.8	0	1.2	68	61	2	成田市宗吾 ~ 成田市飯田町	2.2	98.8	0.0	0.9	0.2	
成田松尾線	成田市本三里塚	B	2	2015.11.17 ~ 2015.11.18	4.2	0	1.2	69	68	2	成田市大清水 ~ 成田市南三里塚	5.2	76.2	18.2	0.0	5.6	
成田松尾線	成田市小菅	B	2	2015.11.17 ~ 2015.11.18	4.6	0	1.2	69	65	2	成田市小菅 ~ 成田市大清水	0.7	98.0	2.0	0.0	0.0	
横芝下総線	成田市多良具	B	2	2015.12.8 ~ 2015.12.9	1.5	0	1.2	70	65	2	成田市多良具 ~ 成田市吉岡	3	98.4	1.6	0.0	0.0	
八日市場佐倉線	成田市三里塚	B	2	2015.12.8 ~ 2015.12.9	2.3	0	1.2	68	65	2	成田市三里塚 ~ 成田市西三里塚	2.2	99.5	0.5	0.0	0.0	
久住停車場十餘三線	成田市幡谷	B	2	2015.12.8 ~ 2015.12.9	1.5	0	1.2	68	60	2	成田市久住中央1-1 ~ 成田市十餘三	6.5	100	0.0	0.0	0.0	
市道郷部線	成田市中台	A	4	2015.11.17 ~ 2015.11.18	5.3	0	1.2	69	65	2	成田市加良部1-17 ~ 成田市美郷台3-17	2.4	63.3	8.2	0.0	28.5	
市道郷部線	成田市加良部4-2	A	4	2015.11.17 ~ 2015.11.18	4.0	0	1.2	65	61	2	成田市不動ヶ岡 ~ 成田市加良部1-17	1.2	98.0	1.0	0.0	1.0	
市道ニュータウン中央線	成田市赤坂1-3	A	4	2015.12.8 ~ 2015.12.9	5.0	0	1.2	63	56	2	成田市飯田町 ~ 成田市玉造5-1	4	100	0.0	0.0	0.0	
東関東自動車道	佐倉市山王2-28	B	6	2016.2.4 ~ 2016.2.5	17.8	0	1.2	69	64	2	佐倉市大篠塚 ~ 佐倉市木野子	3.2	100	0.0	0.0	0.0	
一般国道51号	佐倉市馬渡	B	2	2016.2.4 ~ 2016.2.5	2.6	0	1.2	72	71	2	佐倉市坂戸 ~ 佐倉市長熊	8	57.5	35.0	0.0	7.5	
成東酒々井線	佐倉市上勝田	B	2	2016.2.4 ~ 2016.2.5	3.3	0	1.2	71	66	2	佐倉市上勝田 ~ 佐倉市上勝田	1.8	94.1	0.0	0.0	5.9	
岩富山台線	佐倉市宮内	B	2	2016.2.4 ~ 2016.2.5	3.5	0	1.2	61	51	2	佐倉市岩富町 ~ 佐倉市西御門	3.5	100	0.0	0.0	0.0	
市道1-9号	佐倉市王子台2-13	B	2	2016.2.4 ~ 2016.2.5	4.2	0	1.2	66	62	2	佐倉市白井 ~ 佐倉市西志津3丁目	5.7	93.4	3.8	0.0	2.8	
東金源線	東金市東金1157-2	C	2	2016.1.21 ~ 2016.1.22	2.1	0	1.2	67	62	2	東金市南上宿 ~ 東金市田間	2.9	99.8	0.0	0.0	0.2	
東金源線	東金市松之郷	X	2	2016.1.21 ~ 2016.1.22	3.6	0	1.2	64	56	2	東金市田間 ~ 東金市上布田	5.3	100	0.0	0.0	0.0	
緑海東金線	東金市求名53-1	X	2	2016.1.21 ~ 2016.1.22	3.7	0	1.2	67	62	2	東金市下武射田 ~ 東金市田間	4.3	99.8	0.0	0.0	0.2	
正気茂原線	東金市上谷3439-150	X	2	2016.1.21 ~ 2016.1.22	2.9	0	1.2	66	59	2	東金市幸田 ~ 東金市上谷	3.7	100	0.0	0.0	0.0	
一般国道126号	旭市二	B	2	2015.11.10 ~ 2015.11.11	4.8	0	1.2	70	66	2	旭市二 ~ 旭市二	2.3	90.0	4.5	0.0	5.5	
旭停車場線	旭市二	B	2	2015.11.10 ~ 2015.11.11	2.9	0	1.2	66	57	2	旭市口 ~ 旭市足川	3.8	100	0.0	0.0	0.0	
銚子海上線	旭市清滝	X	2	2015.11.10 ~ 2015.11.11	1.4	0	1.2	69	62	2	旭市岩井 ~ 旭市見広	5	99.2	0.0	0.8	0.0	
幕張八千代線	習志野市実綱3-6	X	2	2016.2.2 ~ 2016.2.4	50.0	50	1.2	52	50	2	習志野市実綱3-7 ~ 習志野市東習志野5-30	1.8	100	0.0	0.0	0.0	
常磐自動車道	柏市西原2-11	B	6	2016.1.19 ~ 2016.1.20	28.0	9	1.2	60	51	2	柏市西原3-12 ~ 柏市西原2-11	0.4	100	0.0	0.0	0.0	
常磐自動車道	柏市伊勢原1-3	B	6	2016.1.19 ~ 2016.1.20	28.0	9	1.2	55	48	2	柏市伊勢原1-1 ~ 柏市大青田744	1.4	99.3	0.7	0.0	0.0	
一般国道6号	柏市柏344-1	B	4	2015.11.10 ~ 2015.11.11	2.6	0	1.2	74	73	2	柏市柏267 ~ 柏市銀戸1797	1.8	62.8	29.4	0.0	7.8	
一般国道16号	柏市柏1367	B	4	2015.11.10 ~ 2015.11.11	2.2	0	1.2	76	75	2	柏市柏260 ~ 柏市大島田411	4.7	48.4	31.2	0.0	20.4	
一般国道16号	柏市藤ヶ谷新田83	B	4	2016.1.19 ~ 2016.1.20	2.0	0	1.2	77	75	2	柏市大島田415 ~ 柏市藤ヶ谷999	3.7	41.7	22.2	0.0	36.1	
松戸柏線	柏市富里2-2	B	2	2016.1.19 ~ 2016.1.20	2.9	0	1.2	70	67	2	柏市今谷上町1-114 ~ 柏市富里1-1-1	2.1	87.7	12.2	0.0	0.1	
北柏停車場線	柏市北柏1-3	C	4	2016.1.19 ~ 2016.1.20	4.0	0	1.2	65	60	2	柏市北柏1-1-1 ~ 柏市松ヶ崎新田89-2	0.6	96.2	0.0	0.0	3.8	

路線名	測定地点の住所	環境基準準拠型※1	車線数	測定年月日	測定位置 (m)			等価騒音レベル (dB)		測定実施主体※2	評価区間の住所	評価区間の延長 (km)	昼間基準値以下とも (%)	昼間の基準値以下 (%)	夜間の基準値以下 (%)	昼間・夜間とも (%)
					車道端からの距離	道路敷地境界からの距離	地上高さ	昼間	夜間							
柏印西線	柏市若白毛584	B	2	2016.1.19 ~ 2016.1.20	1.2	0	1.2	72	65	2	柏市あかね町1-33 ~ 柏市泉301-1	6.1	85.2	0.4	13.7	0.7
一般国道128号(2)	勝浦市守谷821	X	2	2015.11.11 ~ 2015.11.12	0.6	0	1.2	62	56	2	勝浦市浜行川 ~ 勝浦市鶴原	5.2	100	0.0	0.0	0.0
一般国道297号(1)	勝浦市佐野156	X	2	2015.11.11 ~ 2015.11.12	2.7	0	1.2	67	62	2	勝浦市佐野 ~ 勝浦市佐野	1.5	100	0.0	0.0	0.0
館山自動車道(5)	市原市菊間3672	B	4	2015.12.14 ~ 2015.12.15	18.0	0	1.2	56	50	2	市原市菊間 ~ 市原市藤井	2.9	100	0.0	0.0	0.0
千葉鴨川線(1)	市原市五井4804-6	B	2	2015.12.14 ~ 2015.12.15	3.1	0	1.2	63	58	2	市原市八幡 ~ 市原市五井中央西2-15	5.4	100	0.0	0.0	0.0
千葉鴨川線(2)	市原市姉崎812-1	B	2	2015.12.14 ~ 2015.12.15	2.6	0	1.2	68	63	2	市原市白塚 ~ 市原市姉崎	1.5	100	0.0	0.0	0.0
千葉鴨川線(3)	市原市不入斗1463	C	4	2015.12.14 ~ 2015.12.15	3.6	0	1.2	73	68	2	市原市姉崎 ~ 市原市不入斗	1.9	67.9	0.0	0.0	32.1
千葉鴨川線(3)	市原市天羽田4-1	B	4	2015.12.21 ~ 2015.12.22	5.0	0	1.2	72	64	2	市原市椎津 ~ 市原市天羽田	2.1	100	0.0	0.0	0.0
日吉菅田停車場線(1)	市原市金剛地	B	2	2015.12.16 ~ 2015.12.17	3.0	0	1.2	67	59	2	市原市金剛地 ~ 市原市金剛地	2.4	100	0.0	0.0	0.0
日吉菅田停車場線(2)	市原市瀬又	B	2	2015.12.16 ~ 2015.12.17	2.8	0	1.2	62	53	2	市原市東国吉 ~ 市原市瀬又	4.4	100	0.0	0.0	0.0
菅田停車場潤井戸線	市原市永吉4-1	B	2	2015.12.16 ~ 2015.12.17	3.0	0	1.2	65	58	2	市原市永吉 ~ 市原市永吉	2.7	100	0.0	0.0	0.0
南総昭和線	市原市上高根668-1	B	2	2016.2.1 ~ 2016.2.2	1.0	0	1.2	65	58	2	市原市馬立 ~ 市原市上高根	3.4	100	0.0	0.0	0.0
南総姉崎線	市原市不入斗210	B	2	2015.12.21 ~ 2015.12.22	3.0	0	1.2	69	62	2	市原市中高根 ~ 市原市迎田	5.9	99.3	0.0	0.3	0.3
鶴舞牛久線	市原市鶴舞1104	B	2	2016.2.1 ~ 2016.2.2	3.0	0	1.2	67	58	2	市原市鶴舞 ~ 市原市牛久	4.4	99.5	0.0	0.5	0.0
犬成海士有木線	市原市海士有木	B	2	2016.2.1 ~ 2016.2.2	1.0	0	1.2	61	52	2	市原市犬成 ~ 市原市海士有木	8.4	100	0.0	0.0	0.0
上高根北袖線	市原市中高根1340	B	2	2015.12.21 ~ 2015.12.22	3.0	0	1.2	67	61	2	市原市上高根 ~ 市原市中高根	2.2	100	0.0	0.0	0.0
市道22号(瓦窯通り)(2)	市原市東国分寺台1-11	B	4	2016.2.1 ~ 2016.2.2	4.1	0	1.2	64	54	2	市原市山田橋 ~ 市原市南国分寺台3-9	1.2	100	0.0	0.0	0.0
松戸野田線(2)	流山市南流山8-1	B	2	2016.2.9 ~ 2016.2.10	5.3	0	1.2	70	68	2	流山市大字木 ~ 流山市南流山5-14	1.8	79.6	20.4	0.0	0.0
松戸野田線(2)	流山市流山4丁目	C	2	2016.2.9 ~ 2016.2.10	4.5	0	1.2	70	70	2	流山市南流山5-14 ~ 流山市加	1.5	72.5	27.0	0.0	0.5
豊四季停車場高田原線	流山市駒木	A	2	2016.2.9 ~ 2016.2.10	2.9	0	1.2	66	61	2	流山市駒木 ~ 流山市駒木	1.9	100	0.0	0.0	0.0
一般国道16号	八千代市島田台	B	4	2016.1.27 ~ 2016.1.28	2.8	0	1.2	76	76	2	八千代市小池 ~ 八千代市米本	3.1	32.3	32.3	0.0	35.5
一般国道16号	八千代市米本	B	4	2016.1.27 ~ 2016.1.28	2.8	-2	1.2	75	75	2	八千代市米本 ~ 八千代市米本	0.6	44.3	30.4	0.0	25.3
一般国道16号	八千代市下市場1-12	B	4	2016.1.27 ~ 2016.1.28	9.3	0	1.2	65	61	2	八千代市下市場2-19 ~ 八千代市下市場1-4	0.3	99.2	0.0	0.0	0.8
大和田停車場線	八千代市大和田	A	2	2016.1.27 ~ 2016.1.28	1.4	0	1.2	67	64	2	八千代市大和田 ~ 八千代市大和田	0.8	98.9	1.1	0.0	0.0
一般国道6号	我孫子市台田4-11	B	4	2015.10.13 ~ 2015.10.14	2.6	0	1.2	74	74	2	我孫子市根戸 ~ 我孫子市根戸	0.6	66.7	17.4	0.0	16.0
一般国道356号	我孫子市高野山	B	2	2015.10.13 ~ 2015.10.14	4.0	0	1.2	66	62	2	我孫子市中峠 ~ 我孫子市我孫子	5.1	99.8	0.2	0.0	0.1
一般国道128号	鴨川市江見東東門381-2	X	2	2015.11.12 ~ 2015.11.13	2.6	0	1.2	69	63	2	鴨川市江見外堀 ~ 鴨川市大海	8.4	99.8	0.0	0.2	0.0
一般国道410号	鴨川市宮山455	X	2	2015.11.12 ~ 2015.11.13	3.6	0	1.2	65	57	2	鴨川市宮山 ~ 鴨川市大川面	2.3	100	0.0	0.0	0.0
一般国道464号	鎌ヶ谷市新鎌ヶ谷3-1	C	2	2015.11.17 ~ 2015.11.18	7.5	0	1.2	63	64	2	鎌ヶ谷市初富本町1-2 ~ 鎌ヶ谷市新鎌ヶ谷4-12	1.3	98.5	1.5	0.0	0.0
県道船橋我孫子線	鎌ヶ谷市東道野辺5-21	B	2	2015.11.17 ~ 2015.11.18	4.6	0	1.2	68	68	2	鎌ヶ谷市東道野辺7 ~ 鎌ヶ谷市東道野辺5-16	0.4	90.4	9.6	0.0	0.0
県道千葉鎌ヶ谷松戸線	鎌ヶ谷市くぬぎ山5-7	B	2	2015.11.17 ~ 2015.11.18	2.1	0	1.2	66	64	2	鎌ヶ谷市初富21 ~ 鎌ヶ谷市初富21	0.5	100	0.0	0.0	0.0
県道市川印西線	鎌ヶ谷市南鎌ヶ谷3-3	B	2	2015.11.17 ~ 2015.11.18	3.3	0	1.2	66	67	2	鎌ヶ谷市南鎌ヶ谷1-15 ~ 鎌ヶ谷市南鎌ヶ谷2-5	0.5	92.8	7.2	0.0	0.0
一般国道16号	君津市人見	C	2	2016.2.2 ~ 2016.2.3	2.2	0	1.2	69	63	2	君津市人見 ~ 君津市人見	0.7	100	0.0	0.0	0.0
一般国道127号	君津市外箕輪4-34	C	4	2016.2.4 ~ 2016.2.5	4.7	0	1.2	72	65	2	君津市郡2-12 ~ 君津市外箕輪4-32	1.3	100	0.0	0.0	0.0
一般国道127号	君津市南子安9-2	B	4	2016.2.4 ~ 2016.2.5	3.0	0	1.2	70	64	2	君津市外箕輪4-31 ~ 君津市北子安	2.4	100	0.0	0.0	0.0
一般県道君津青堀線	君津市笠師4-26	B	4	2016.2.4 ~ 2016.2.5	3.9	0	1.2	65	58	2	君津市外箕輪3-17 ~ 君津市久保5-3	2.2	100	0.0	0.0	0.0
一般県道君津青堀線	君津市下湯江	X	2	2016.2.4 ~ 2016.2.5	2.9	0	1.2	66	57	2	君津市中野2-16 ~ 君津市下湯江	2.1	100	0.0	0.0	0.0
一般県道君津大貫線	君津市東坂田1-5	B	4	2016.2.2 ~ 2016.2.3	4.1	0	1.2	65	59	2	君津市東坂田4-9 ~ 君津市東坂田1-6	0.3	100	0.0	0.0	0.0
一般県道君津大貫線	君津市久保2-3	C	2	2016.2.2 ~ 2016.2.3	3.4	0	1.2	62	56	2	君津市東坂田1-6 ~ 君津市久保2-5	0.5	100	0.0	0.0	0.0
一般県道君津停車場線	君津市中野1-26	C	4	2016.2.2 ~ 2016.2.3	4.3	0	1.2	64	56	2	君津市中野1-2 ~ 君津市中野1-26	0.7	100	0.0	0.0	0.0
一般国道127号	富津市湊	B	2	2016.3.1 ~ 2016.3.2	0.8	0	1.2	69	63	2	富津市湊 ~ 富津市湊	3	100	0.0	0.0	0.0
一般国道465号	富津市更和	B	2	2016.3.1 ~ 2016.3.2	2.6	0	1.2	67	59	2	富津市田倉 ~ 富津市更和	9.7	100	0.0	0.0	0.0
君津青堀線	富津市下飯野	B	2	2016.3.1 ~ 2016.3.2	2.2	0	1.2	65	57	2	富津市二間塚 ~ 富津市下飯野	2.4	100	0.0	0.0	0.0

路線名	測定地点の住所	環境基準準拠型※1	車線数	測定年月日	測定位置 (m)			等価騒音レベル (dB)		測定実施主体※2	評価区間の住所	評価区間の延長 (km)	昼間・夜間とも (%)	昼間基準値以下 (%)	夜間基準値以下 (%)	昼間・夜間とも (%)
					車道端からの距離	道路敷地境界からの距離	地上高さ	昼間	夜間							
君津青堀線	富津市西川	A	2	2016.3.1 ~ 2016.3.2	0.8	0	1.2	62	52	2	富津市下飯野 ~ 富津市西川	2.0	100	0.0	0.0	0.0
君津青堀線	富津市前久保	B	2	2016.3.1 ~ 2016.3.2	0.5	0	1.2	68	61	2	富津市本郷 ~ 富津市二間塚	0.2	100	0.0	0.0	0.0
一般県道西浦安停車場線	浦安市弁天2-37	A	4	2016.1.12 ~ 2016.1.13	7.6	0	1.2	69	63	2	浦安市弁天2-1 ~ 浦安市舞浜	1.4	86.6	0.0	10.7	2.7
市道幹線2号	浦安市舞浜2-10	B	4	2016.1.12 ~ 2016.1.13	4.5	0	1.2	65	61	2	浦安市舞浜 ~ 浦安市舞浜	0.5	97.8	2.2	0.0	0.0
市道幹線3号	浦安市堀江1-35	B	4	2016.1.12 ~ 2016.1.13	5.7	0	1.2	65	59	2	浦安市堀江6-4 ~ 浦安市東野1-1	0.9	100	0.0	0.0	0.0
市道幹線6号	浦安市舞浜3-13	B	6	2016.1.12 ~ 2016.1.13	4.3	0	1.2	62	59	2	浦安市舞浜 ~ 浦安市舞浜	1.4	50.0	26.3	0.0	23.7
市道幹線11号	浦安市日の出4-1	C	4	2016.1.12 ~ 2016.1.13	4.7	0	1.2	57	51	2	浦安市明海 ~ 浦安市日の出6-4	1.8	100	0.0	0.0	0.0
一般国道51号	四街道市吉岡613-45	X	2	2016.2.3 ~ 2016.2.4	2.8	0	1.2	73	73	2	四街道市南波佐岡 ~ 四街道市成山	2.4	56.8	40.5	0.0	2.7
浜野四街道長沼線(2)	四街道市下志津新田	B	2	2016.2.3 ~ 2016.2.4	2.0	0	1.2	67	65	2	四街道市四街道 ~ 四街道市下志津新田	0.7	100	0.0	0.0	0.0
佐倉停車場千代田線	四街道市もねの里3-16	B	2	2016.2.3 ~ 2016.2.4	2.4	0	1.2	69	65	2	四街道市亀崎 ~ 四街道市栗山	2.7	100	0.0	0.0	0.0
南総昭和線	袖ヶ浦市永吉	B	2	2016.1.20 ~ 2016.1.21	2.0	0	1.2	69	61	2	袖ヶ浦市川原井 ~ 袖ヶ浦市上泉	4.8	100	0.0	0.0	0.0
南総昭和線	袖ヶ浦市永地	B	2	2016.1.20 ~ 2016.1.21	0.8	0	1.2	68	61	2	袖ヶ浦市上泉 ~ 袖ヶ浦市奈良輪	9.3	99.5	0.0	0.2	0.3
木更津根形線	袖ヶ浦市飯富	B	2	2016.1.20 ~ 2016.1.21	1.5	0	1.2	64	56	2	袖ヶ浦市飯富 ~ 袖ヶ浦市飯富	1.5	100	0.0	0.0	0.0
袖ヶ浦袖ヶ崎停車場線	袖ヶ浦市今井	B	2	2016.1.20 ~ 2016.1.21	2.0	0	1.2	70	65	2	袖ヶ浦市蔵波 ~ 袖ヶ浦市蔵波	2.5	100	0.0	0.0	0.0
袖ヶ浦袖ヶ崎停車場線	袖ヶ浦市久保田1-2	B	2	2016.1.20 ~ 2016.1.21	1.7	0	1.2	70	64	2	袖ヶ浦市蔵波 ~ 袖ヶ浦市久保田	3.3	97.9	0.0	0.7	1.4
市道 勝下清水頭線	袖ヶ浦市蔵波台2-8	B	4	2016.1.20 ~ 2016.1.21	4.3	0	1.2	66	59	2	袖ヶ浦市蔵波台5-18 ~ 袖ヶ浦市蔵波台1-6	1.3	100	0.0	0.0	0.0
一般国道126号(千葉東金道路)	八街市滝台	B	2	2016.2.24 ~ 2016.2.25	30.5	0	1.2	49	42	2	八街市滝台 ~ 八街市滝台	1.4	100	0.0	0.0	0.0
一般国道409号	八街市文達	B	2	2016.2.24 ~ 2016.2.25	2.0	0	1.2	73	70	2	八街市八街 ~ 八街市八街	8.2	64.9	17.0	0.0	18.1
八街停車場線	八街市八街	B	2	2016.2.24 ~ 2016.2.25	1.7	0	1.2	62	57	2	八街市八街 ~ 八街市八街	0.4	100	0.0	0.0	0.0
千葉竜ヶ崎線	印西市高花1-3	A	2	2016.1.27 ~ 2016.1.28	5.0	0	1.2	69	65	2	印西市船尾 ~ 印西市大森	6.1	97.5	0.3	0.0	2.2
市川印西線	印西市大森	X	2	2016.1.27 ~ 2016.1.28	2.0	0	1.2	70	64	2	印西市浦部 ~ 印西市大森	2.5	88.8	0.0	0.0	11.2
柏印西線	印西市発作163	X	2	2016.1.27 ~ 2016.1.28	0.2	0	1.2	69	62	2	印西市浦部村新田 ~ 印西市発作	1.6	100	0.0	0.0	0.0
市道00-016	印西市戸神台2-1	A	4	2016.1.27 ~ 2016.1.28	5.4	0	1.2	61	54	2	印西市武西学園台 ~ 印西市内野1-5	2.1	100	0.0	0.0	0.0
市道27-004	印西市中央南1-7	C	4	2016.1.27 ~ 2016.1.28	17.0	0	1.2	55	49	2	印西市中央南1-7 ~ 印西市中央南	0.1	100	0.0	0.0	0.0
西白井停車場線	白井市七次台3-18	B	4	2015.11.16 ~ 2015.11.17	3.5	0	1.2	63	57	2	白井市清水口1-1 ~ 白井市木	2.7	100	0.0	0.0	0.0
白井停車場線	白井市笹塚2-5	B	4	2015.11.16 ~ 2015.11.17	4.5	0	1.2	60	50	2	白井市笹塚1-1 ~ 白井市根	0.7	100	0.0	0.0	0.0
白井流山線	白井市根	B	2	2015.11.16 ~ 2015.11.17	1.0	0	1.2	67	60	2	白井市白井 ~ 白井市木	1.2	100	0.0	0.0	0.0
白井流山線	白井市富塚	B	2	2015.11.16 ~ 2015.11.17	0.5	0	1.2	70	66	2	白井市折立 ~ 白井市西白井4-30	0.7	96.4	0.0	0.0	3.6
一般国道296号	富里市御料	B	2	2015.11.12 ~ 2015.11.13	4.6	0	1.2	71	68	2	富里市御料 ~ 富里市七栄	4.9	77.8	14.6	0.0	7.6
成田両国線	富里市七栄	B	2	2015.11.12 ~ 2015.11.13	2.2	0	1.2	68	63	2	富里市七栄 ~ 富里市十倉	4.4	98.5	0.4	0.0	1.1
富津館山線	南房総市平久里中365	X	2	2016.1.25 ~ 2016.1.26	3.3	0	1.2	59	45	2	南房総市荒川 ~ 南房総市平久里中	4	100	0.0	0.0	0.0
富津館山線	南房総市三坂87-3	X	2	2016.1.25 ~ 2016.1.26	4.2	0	1.2	65	57	2	南房総市犬掛 ~ 南房総市本織	8.8	100	0.0	0.0	0.0
鴨川富山線(2)	南房総市平久里中955-1	X	2	2016.1.25 ~ 2016.1.26	2.9	0	1.2	59	48	2	南房総市大井 ~ 南房総市平久里中	5.9	100	0.0	0.0	0.0
館山千倉線	南房総市千倉町北朝夷2076	X	2	2016.1.25 ~ 2016.1.26	1.0	0	1.2	64	57	2	南房総市千倉町宇田 ~ 南房総市千倉町北朝夷	4.3	100	0.0	0.0	0.0
佐原八日市場線	匝瑳市堀ノ内	B	2	2016.2.8 ~ 2016.2.9	2.9	0	1.2	61	54	2	匝瑳市飯高 ~ 匝瑳市八日市場イ	6.3	100	0.0	0.0	0.0
八日市場佐倉線	匝瑳市松山	B	2	2016.2.8 ~ 2016.2.9	1.5	0	1.2	64	52	2	匝瑳市生尾 ~ 匝瑳市山崎	6.1	100	0.0	0.0	0.0
飯岡片貝線	匝瑳市今泉	B	2	2016.2.8 ~ 2016.2.9	2.9	0	1.2	64	57	2	匝瑳市野手 ~ 匝瑳市稲田	5.3	100	0.0	0.0	0.0
八日市場停車場線	匝瑳市八日市場イ	C	2	2016.2.8 ~ 2016.2.9	0.8	-4	1.2	60	54	2	匝瑳市八日市場イ ~ 匝瑳市八日市場イ	0.1	100	0.0	0.0	0.0
一般国道51号	香取市佐原赤	B	4	2015.12.17 ~ 2015.12.18	15.8	0	1.2	58	51	2	香取市佐原赤 ~ 香取市佐原口	1	100	0.0	0.0	0.0
一般国道356号	香取市昭和町	B	2	2015.12.17 ~ 2015.12.18	19.2	0	1.2	54	49	2	香取市佐原口 ~ 香取市川尻	5.4	100	0.0	0.0	0.0
取手東線	香取市石納	B	2	2015.12.17 ~ 2015.12.18	11.5	0	1.2	57	54	2	香取市野間谷原 ~ 香取市石納	1.9	100	0.0	0.0	0.0
佐原停車場線	香取市佐原イ	C	2	2015.12.17 ~ 2015.12.18	1.5	0	1.2	64	56	2	香取市佐原イ ~ 香取市佐原イ	0.3	100	0.0	0.0	0.0
佐原山田線	香取市香取	B	2	2015.12.17 ~ 2015.12.18	5.1	0	1.2	67	59	2	香取市佐原イ ~ 香取市小見	13.7	99.8	0.0	0.2	0.0



路線名	測定地点の住所	環境基準準拠型※1	車線数	測定年月日	測定位置 (m)			等価騒音レベル (dB)		測定実施主体※2	評価区間の住所	評価区間の延長 (km)	昼間・夜間とも基準値以下 (%)	昼間基準値以下 (%)	夜間基準値以下 (%)	昼間・夜間とも基準値超過 (%)
					車道端からの距離	道路敷地境界からの距離	地上高さ	昼間	夜間							
大栄栗原干潟線(東総有料道路)	香取市助沢	B	2	2015.12.3 ~ 2015.12.4	1.8	0	1.2	68	61	2	香取市助沢 ~ 香取市岩部	2	100	0.0	0.0	0.0
八日市場山田線	香取市小川	B	2	2015.12.3 ~ 2015.12.4	0.8	0	1.2	58	48	2	香取市小川 ~ 香取市小川	2.5	100	0.0	0.0	0.0
八日市場府馬線	香取市府馬	B	2	2015.12.3 ~ 2015.12.4	1.2	0	1.2	68	62	2	香取市府馬 ~ 香取市府馬	1.2	100	0.0	0.0	0.0
小見川停車場線	香取市本郷	B	2	2015.12.3 ~ 2015.12.4	1.7	0	1.2	62	53	2	香取市小見川 ~ 香取市八日市場	1	100	0.0	0.0	0.0
一般国道126号(千葉東金道路)	山武市松尾町谷津	B	2	2015.10.19 ~ 2015.10.20	19.3	0	1.2	55	46	2	山武市松尾町谷津 ~ 山武市松尾町古和	0.6	100	0.0	0.0	0.0
飯岡一宮線	山武市井之内	B	2	2015.10.19 ~ 2015.10.20	1.3	0	1.2	68	63	2	山武市蓮沼口 ~ 山武市本須賀	6.4	100	0.0	0.0	0.0
緑海東金線	山武市下横地	B	2	2015.10.19 ~ 2015.10.20	1.0	0	1.2	68	63	2	山武市木戸 ~ 山武市白幡	4.6	99.5	0.0	0.0	0.5
夷隅大東線(1)	いすみ市荻原456	X	2	2015.11.11 ~ 2015.11.12	3.0	0	1.2	59	50	2	いすみ市荻原 ~ いすみ市松丸	3.3	100	0.0	0.0	0.0
夷隅長者線	いすみ市御町中滝1490-1	X	2	2015.11.11 ~ 2015.11.12	2.9	0	1.2	63	54	2	いすみ市国府台 ~ いすみ市御町長者	7.2	100	0.0	0.0	0.0
一般国道128号	大網白里市大網	B	2	2015.11.12 ~ 2015.11.13	8.0	0	1.2	66	63	2	大網白里市永田 ~ 大網白里市清名幸谷	4.4	100	0.0	0.0	0.0
山田台大網白里線	大網白里市金谷郷	B	2	2015.11.12 ~ 2015.11.13	3.6	0	1.2	72	66	2	大網白里市金谷郷 ~ 大網白里市大網	1.6	100	0.0	0.0	0.0
一般国道128号	長生郡一宮町東浪見	B	2	2015.10.26 ~ 2015.10.27	2.9	0	1.2	70	66	1	長生郡一宮町東浪見 ~ 長生郡一宮町東浪見	0.5	100	0.0	0.0	0.0
一般国道128号	長生郡一宮町東浪見	B	2	2015.10.26 ~ 2015.10.27	2.0	0	1.2	70	65	1	長生郡一宮町東浪見 ~ 長生郡一宮町一宮	3.2	94.0	0.0	0.0	6.0
一般国道128号	長生郡長生村七井土	B	2	2015.10.8 ~ 2015.10.9	2.6	0	1.2	69	64	1	長生郡長生村金田 ~ 長生郡長生村七井土	4.3	100	0.0	0.0	0.0
一般国道409号	長生郡長南町笠森	B	2	2015.10.15 ~ 2015.10.16	1.5	0	1.2	70	66	1	長生郡長柄町大庭 ~ 長生郡長南町蔵持	2.1	100	0.0	0.0	0.0
一般国道409号	長生郡長南町米満	B	2	2015.10.15 ~ 2015.10.16	2.7	0	1.2	70	66	1	長生郡長南町千田 ~ 長生郡長南町須田	2.7	94.8	1.3	0.0	3.9
市原茂原線	長生郡長柄町金谷	B	2	2015.10.29 ~ 2015.10.30	3.4	0	1.2	66	61	1	長生郡長柄町刑部 ~ 長生郡長柄町針ヶ谷	3.3	100	0.0	0.0	0.0
市原茂原線	長生郡長柄町鶯谷	B	2	2015.10.29 ~ 2015.10.30	2.3	0	1.2	69	63	1	長生郡長柄町針ヶ谷 ~ 長生郡長柄町立島	1.3	100	0.0	0.0	0.0
市原茂原線	長生郡長南町岩川	B	2	2015.10.29 ~ 2015.10.30	3.8	0	1.2	67	61	1	長生郡長柄町徳増 ~ 長生郡長南町岩川	1.6	100	0.0	0.0	0.0
千葉茂原線	長生郡長柄町国府里	B	2	2015.10.29 ~ 2015.10.30	2.5	0	1.2	69	66	1	長生郡長柄町皿木 ~ 長生郡長柄町国府里	5.5	100	0.0	0.0	0.0
千葉茂原線	長生郡長柄町国府里	B	2	2015.10.29 ~ 2015.10.30	1.0	0	1.2	71	69	1	長生郡長柄町国府里 ~ 長生郡長柄町国府里	0.4	78.6	0.0	0.0	21.4
飯岡一宮線	長生郡白子町中里	C	2	2015.10.8 ~ 2015.10.9	3.4	0	1.2	66	59	1	長生郡白子町古所 ~ 長生郡長生村入山津	3.2	100	0.0	0.0	0.0
飯岡一宮線	長生郡一宮町東浪見	B	2	2015.10.26 ~ 2015.10.27	2.1	0	1.2	69	64	1	長生郡一宮町一宮 ~ 長生郡一宮町東浪見	4.9	100	0.0	0.0	0.0
茂原夷隅線	長生郡長生村七井土	B	2	2015.10.21 ~ 2015.10.22	1.0	0	1.2	67	60	1	長生郡長生村七井土 ~ 長生郡睦沢町寺崎	1.6	100	0.0	0.0	0.0
一宮片貝線	長生郡長生村本郷	B	2	2015.10.8 ~ 2015.10.9	3.3	0	1.2	62	54	1	長生郡長生村一松 ~ 長生郡長生村本郷	5	100	0.0	0.0	0.0
日吉苔田停車場線	長生郡長柄町味庄	B	2	2015.10.29 ~ 2015.10.30	1.5	0	1.2	66	59	1	長生郡長柄町国府里 ~ 長生郡長柄町山之郷	3.4	100	0.0	0.0	0.0
長柄大多喜線	長生郡長南町千田	B	2	2015.10.15 ~ 2015.10.16	1.0	0	1.2	69	64	1	長生郡長南町棚毛 ~ 長生郡長南町千田	2.5	94.6	2.7	0.0	2.7
長柄大多喜線	長生郡長南町佐坪	B	2	2015.11.4 ~ 2015.11.5	3.2	0	1.2	62	54	1	長生郡長南町荻沢 ~ 長生郡長南町市野々	4.2	100	0.0	0.0	0.0
南総一宮線	長生郡長南町小沢	B	2	2015.11.4 ~ 2015.11.5	4.9	0	1.2	65	59	1	長生郡長南町荻沢 ~ 長生郡長南町給田	3.6	100	0.0	0.0	0.0
南総一宮線	長生郡睦沢町下之郷	B	2	2015.11.4 ~ 2015.11.5	3.3	0	1.2	65	58	1	長生郡睦沢町上之郷 ~ 長生郡睦沢町上市場	1.8	100	0.0	0.0	0.0
南総一宮線	長生郡一宮町一宮	B	2	2015.10.21 ~ 2015.10.22	1.0	0	1.2	65	57	1	長生郡一宮町一宮 ~ 長生郡一宮町一宮	1.9	100	0.0	0.0	0.0
大多喜一宮線	長生郡睦沢町上之郷	B	2	2015.10.21 ~ 2015.10.22	1.0	0	1.2	68	60	1	長生郡睦沢町大上 ~ 長生郡睦沢町上之郷	2.7	100	0.0	0.0	0.0
夷隅瑞沢線	長生郡睦沢町大上	B	2	2015.10.21 ~ 2015.10.22	3.6	0	1.2	57	47	1	長生郡睦沢町大上 ~ 長生郡睦沢町大上	3.2	100	0.0	0.0	0.0
一宮椎木長者線	長生郡一宮町綱田	B	2	2015.10.26 ~ 2015.10.27	1.0	0	1.2	63	58	1	長生郡一宮町東浪見 ~ 長生郡一宮町綱田	1.6	100	0.0	0.0	0.0
加茂長南線	長生郡長南町深沢	B	2	2015.10.15 ~ 2015.10.16	0.5	0	1.2	68	62	1	長生郡長南町深沢 ~ 長生郡長南町蔵持	1.9	100	0.0	0.0	0.0
八積停車場線	長生郡長生村信友	B	2	2015.10.8 ~ 2015.10.9	1.0	0	1.2	65	56	1	長生郡長生村岩沼 ~ 長生郡長生村七井土	1.6	100	0.0	0.0	0.0
一宮停車場線	長生郡一宮町一宮	B	2	2015.10.26 ~ 2015.10.27	2.9	0	1.2	65	58	1	長生郡一宮町一宮 ~ 長生郡一宮町一宮	2	99.1	0.0	0.9	0.0
茂原環状線	長生郡長南町坂本	B	2	2015.10.15 ~ 2015.10.16	1.6	0	1.2	64	56	1	長生郡長南町坂本 ~ 長生郡長南町坂本	2.6	100	0.0	0.0	0.0
茂原環状線	長生郡長生村七井土	B	2	2015.10.21 ~ 2015.10.22	3.7	0	1.2	63	55	1	長生郡長生村七井土 ~ 長生郡長生村七井土	0.4	100	0.0	0.0	0.0
茂原環状線	長生郡長生村藪塚	B	2	2015.10.8 ~ 2015.10.9	4.2	0	1.2	63	58	1	長生郡長生村七井土 ~ 長生郡長生村金田	1.8	100	0.0	0.0	0.0
一般国道468号(圏央道)	長生郡長南町関原	B	2	2015.10.15 ~ 2015.10.16	10.0	0	1.2	51	47	1	長生郡長南町岩川 ~ 長生郡長南町関原	2.3	100	0.0	0.0	0.0

(備考)

※1 Xは環境基準のあてはめがないことを示す。H17年度に処理基準が改正し、B類型とみなすこととされている。

※2 測定実施主体コード 1: 県 2: 測定地点の住所が所在する市

## (イ) 自動車騒音要請限度調査結果

道路名	測定場所	区域の区分※1	測定年月日	車線数	近接空間※2	測定位置 (m)			等価騒音レベル (dB)		要請限度判定
						距離 車道端からの	道路の敷地境界	地上高さ	昼間	夜間	
塩田町荻田町線 おゆみ野中央101号線	千葉市緑区おゆみ野中央6-54-4	a	H27.5.21, H27.5.22 H27.5.26	4 1	1	0	0	1.8	60	55	○
西千葉駅稲荷町線	千葉市稲毛区作草部町647-41	b	H27.8.5, H28.8.10 H27.8.11	4	1	3.5	0	1.8	67	60	○
一般国道14号	市川市八幡1-495-1	c	H27.12.7~H27.12.10	2	1	4.0	0	1.2	67	67	○
市道0101号	市川市塩浜4-14	b	H27.12.7~H27.12.10	6	1	4.5	0	1.2	69	67	○
一般国道16号	船橋市小室町902	a	H27.5.20~H27.5.22	4	1	9.7	0	1.2	66	65	○
一般国道14号	船橋市宮本2-15-5	c	H27.7.7~H27.7.9	2	1	3	0	1.2	68	69	○
東関東自動車道 一般国道357号	船橋市日の出1-16	c	H27.8.18~H27.8.20	6 4	1	3.5	0.5	1.2	68	67	○
一般国道296号	船橋市滝台1-1-20	b	H28.1.6~H27.1.8	2	1	1.8	0	1.2	69	69	○
一般国道296号	船橋市東船橋5-7-7	b	H27.11.11~H27.11.13	4	1	1.5	0	1.2	72	70	○
主要地方道 (船橋我孫子線)	船橋市米ヶ崎町509-8	b	H28.2.15~H27.2.17	2	1	2	0	1.2	72	71	×
県道(松戸原木線)	船橋市古作2-1	b	H27.10.6~H27.10.8	2	1	2.5	0	1.2	70	70	○
主要地方道 (市川印西線)	船橋市藤原1-4	b	H27.6.16~H27.6.18	2	1	1.5	0	1.2	72	71	×
一般国道16号	木更津市請西1-5-14	b	H28.2.16~H28.2.18	4	1	3.3	0	1.5	75	71	×
一般国道127号	木更津市桜井987-3	b	H28.2.2~H28.2.4	5	1	5.5	0	1.5	71	66	○
馬来田停車場富岡線	木更津市茅野239-7	b	H28.1.26~H28.1.28	2	1	1.4	0.5	1.5	69	61	○
市道133号	木更津市畑沢1053-12	a	H28.1.14, H28.1.19~H28.1.20	2	1	3.2	1.6	3.5	67	63	○
一般国道6号	松戸市松戸558-2	b	H27.12.8~H27.12.11	4	1	3	0	1.5	73	73	×
一般国道6号	松戸市上本郷2234-5	c	H27.12.15~H27.12.18	4	1	2	0	1.5	72	71	×
一般国道6号	松戸市二ツ木地先	b	H27.12.15~H27.12.18	4	1	2	0	1.5	74	74	×
市川松戸線	松戸市上矢切299-1	b	H28.2.1~H28.2.4	2	1	3.5	0	2	67	64	○
一般国道51号	成田市花崎町760	b	H27.11.17~H27.11.20	4	1	5.9	0	1.2	71	70	○
一般国道408号	成田市土屋726	b	H27.11.17~H27.11.20	4	1	4.5	0	1.2	71	69	○
主要地方道成田松尾線	成田市本三里塚153-1	b	H27.11.17~H27.11.20	2	1	4.2	0	1.2	70	68	○
市道郷部線	成田市中台5-2	a	H27.11.17~H27.11.20	4	1	5.3	0	1.2	70	65	○
船橋都計3.1.3	習志野市谷津3-30	a	H27.12.1~H27.12.3	2	0	54	40	1.2	53	51	○
東関東自動車道 一般国道357号	習志野市秋津4-20	a	H27.12.1~H27.12.3	6 4	0	102	90	1.2	55	52	○
東関東自動車道 一般国道357号	習志野市香港5-16	a	H27.10.20~H27.10.22	料金所近傍 4	0	100	88	1.2	58	51	○
一般国道296号	習志野市谷津5-36	b	H27.11.10~H27.11.12	4	1	8	0	1.2	68	68	○
一般国道14号	習志野市谷津2-20	b	H27.12.1~H27.12.3	2	1	5	3.5	1.2	70	68	○
県道長沼船橋線	習志野市大久保4-5	b	H27.10.20~H27.10.22	2	1	1	0	1.2	65	64	○
京葉道路	習志野市袖ヶ浦6-1	b	H27.12.15~H27.12.17	4	1	3	0	1.2	56	54	○
都計3.3.3	習志野市秋津3-5	b	H27.11.10~H27.11.12	4	1	4	0	1.2	66	60	○
都計3.3.2	習志野市秋津4-20	b	H28.1.5~H28.1.7	4	1	4	0	1.2	66	61	○
千葉鎌ヶ谷松戸線	習志野市実籾4-4	c	H27.11.17~H27.11.19	2	1	0.4	-3	1.2	68	66	○
市道00-011	習志野市本大久保2-4	a	H28.1.5~H28.1.7	2	1	3	0	1.2	66	62	○
都計3.4.12	習志野市東習志野6-18	c	H27.11.17~H27.11.19	2	1	3	0	1.2	68	64	○
一般国道6号	柏市柏344-1	b	H27.11.7~H27.11.15	4	1	7.7	5.7	1.2	73	71	×

道路名	測定場所	区域の区分※1	測定年月日	車線数	近接空間※2	測定位置 (m)			等価騒音レベル (dB)		要請限度判定
						距離道路端からの	道路敷地の境界	地上高さ	昼間	夜間	
一般国道16号	柏市柏1367	b	H27.11.7~H27.11.15	4	1	4.5	2	1.2	75	74	×
一般国道6号	流山市向小金1丁目300-8	b	H28.2.16~H28.2.19	4	1	2	0	1.2	74	73	×
県道280号(白井流山線)	流山市流山986地先	b	H28.2.16~H28.2.19	2	1	3.6	0	1.2	64	64	○
市道102号	流山市西初石4丁目369-44	a	H28.2.16~H28.2.19	2	1	3.5	0	1.2	68	64	○
県道5号(松戸野田線)	流山市流山2丁目312	c	H28.2.16~H28.2.19	2	1	3	0	1.2	70	71	×
県道5号(松戸野田線)	流山市三輪野山三丁目1-8	b	H28.2.16~H28.2.19	4	1	3.6	0	1.2	70	65	○
県道5号(松戸野田線)	流山市美原2丁目131-1	b	H28.2.16~H28.2.19	2	1	2.4	0	1.2	67	63	○
市道274号	流山市青田6	-	H28.2.16~H28.2.19	2	1	3.6	0	1.2	66	61	-
市道251号	流山市前ヶ崎484-12	-	H28.2.16~H28.2.19	1	1	1.4	0	1.2	68	60	-
一般国道16号	八千代市村上1606-2	b	H28.3.15~H28.3.16 H28.3.17~H28.3.19	4	1	2.8	0	1.7	71	70	○
一般国道296号	八千代市大和田新田406-8地先	b	H28.3.1~H28.3.4	2	1	2.6	0	1.3	68	66	○
一般国道6号	我孫子市我孫子1082-3	b	H27.5.16~H27.5.20	4	1	3.6	0	1.5	74	72	×
一般国道356号	我孫子市高野山555-1-1 (最勝院・高野山自治会館前)	b	H27.12.4~H27.12.8	2	1	1	0	1.5	67	63	○
一般国道356号	我孫子市下ヶ戸610-3 (東日本ガス前)	b	H27.11.20~H27.11.23	2	1	1.4	0	1.5	72	68	○
一般国道356号	我孫子市布佐2972-1 (近隣センターふさの風前)	b	H27.6.13~H27.6.16	2	1	1.1	0.2	1.5	68	63	○
一般国道356号バイパス	我孫子市新々田122-2 (図書館布佐分館前)	b	H28.1.9~H28.1.13	2	1	3.6	-0.3	1.5	63	57	○
県道8号(船橋我孫子線)	我孫子市泉17-39	b	H27.5.25~H27.5.28	4	1	4.0	0	1.5	69	67	○
市道00-022号 (手賀沼ふれあいライン)	我孫子市若松26-4	b	H27.6.4~H27.6.8	2	1	4.0	0.3	1.5	67	65	○
県道92号(君津鴨川線)	君津市内箕輪1-1地先	b	H27.5.19~H27.5.25	2	1	4.0	0	1.5	67	61	○
県道160号(加茂木更津線)	君津市末吉437地先	b	H27.5.19~H27.5.25	2	1	3.0	0	1.5	71	63	○
県道市川浦安線	浦安市当代島3-4	b	H28.1.8~H28.1.10	4	1	1.9	0	1.2	69	65	○
県道浦安停車場線	浦安市北栄3-27	b	H28.1.8~H28.1.10	4	1	5.9	0	1.2	69	66	○
一般国道357号 首都高速湾岸線	浦安市富岡1-10	b	H28.1.8~H28.1.10	4 6	1	7.5	0	1.2	73	72	×
一般国道357号 首都高速湾岸線	浦安市東野3-41	b	H28.1.8~H28.1.10	4 8	1	5.0	0	1.2	73	71	×
市道幹線9号	浦安市入船4-2	b	H28.1.8~H28.1.10	7	1	10.0	0	1.2	63	58	○
県道西浦安停車場線	浦安市弁天2-37	b	H28.1.8~H28.1.10	4	1	7.1	0	1.2	67	63	○
市道幹線6号	浦安市舞浜2-46	b	H28.1.8~H28.1.10	6	1	4.6	0	1.2	64	61	○
市道幹線6号	浦安市舞浜3-19	b	H28.1.8~H28.1.10	5	1	3.6	0	1.2	61	58	○
一般国道126号	八街市滝台265	b	H28.2.24~H28.2.25	2	0	110.5	110.5	1.2	49	42	○
一般国道409号	八街市文違301-3	b	H28.2.24~H28.2.25	2	0	66.0	66	1.2	73	70	×
県道215号(八街停車場線)	八街市八街ほ246-6	c	H28.2.24~H28.2.25	2	0	35.0	35	1.2	62	57	○

(備考)

※1 騒音規制法第17条第1項の規定に基づく指定地域内における自動車騒音の限度を定める省令に基づく区域の区分

- a : a 区域 (専ら住居の用に供される区域)
- b : b 区域 (主として住居のように供される区域)
- c : c 区域 (相当数の住居と併せて商業、工業等の用に供される区域)

※2 1 : 測定地点が幹線交通を担う道路に近接する空間に位置する  
0 : 測定地点が幹線交通を担う道路に近接する空間に位置しない

# キ 道路振動実態調査結果

道路名	測定場所	区域の区分 ※1	測定年月日	車線数	道路構造 ※2	測定位置 (m)		振動レベル 80%レンジの上端 値		要請 限度 判定
						車道端 からの 距離	道路 敷地 境界 からの 距離	昼間	夜間	
西千葉駅稲荷町線	千葉市稲毛区作草部町647-41	1	H27.7.29~H27.7.30	4	1	3.5	3.5	34	28	○
源町大森町線	千葉市若葉区みつわ台3-14-20	1	H27.9.15~H27.9.16	2	1	3	0	47	42	○
一般国道14号	市川市八幡1-495-1	2	H27.12.7~H27.12.8	2	1	4	0	36	34	○
県道264号(高塚新田市川線)	市川市国分1-761-1	1	H27.12.9~H27.12.10	2	1	0.9	0	46	39	○
県道6号(市川浦安線(行徳バイパス))	市川市富浜1-142	1	H27.12.7~H27.12.8	4	1,3	2.4	0	49	42	○
県道6号(市川浦安線(行徳バイパス))	市川市相之川2-16	1	H27.12.7~H27.12.8	4	1	2.5	0	46	38	○
県道9号(船橋松戸線)	市川市柏井町3-102-3	0	H27.12.9~H27.12.10	2	1	2.7	0	43	37	○
市道0101号	市川市塩浜4-14	1	H27.12.7~H27.12.8	6	1	4.5	0	45	40	○
一般国道16号	船橋市小室町902	1	H27.5.20~H27.5.22	4	1	9.7	0	59	57	○
一般国道14号	船橋市宮本2-15-5	2	H27.7.7~H27.7.9	2	1	3	0	40	41	○
東関東自動車道 一般国道357号	船橋市日の出1-16	2	H27.8.18~H27.8.20	6 4	2 1	3.5	0.5	49	47	○
一般国道296号	船橋市滝台1-1-20	1	H28.1.6~H28.1.8	2	1	1.8	0	47	46	○
一般国道296号	船橋市東船橋5-7-7	1	H27.11.11~H28.11.13	4	1	1.5	0	55	54	○
主要地方道(船橋我孫子線)	船橋市米ヶ崎町509-8	1	H28.2.15~H28.2.17	2	1	2	0	44	44	○
県道(松戸原木線)	船橋市古作2-1	1	H27.10.6~H27.10.8	2	1	2.5	0	54	55	○
主要地方道(市川印西線)	船橋市藤原1-4	1	H27.6.16~H27.6.18	2	1	1.5	0	54	51	○
一般国道16号	木更津市請西1-5-14	1	H28.2.15~H28.2.19	4	1	3.3	0	52	43	○
一般国道127号	木更津市桜井987-3	0	H28.2.1~H28.2.5	5	1	5.5	0	50	40	○
馬来田停車場富岡線	木更津市茅野239-7	1	H28.1.22, H28.1.25~H28.1.28	2	1	0.9	0	38	32	○
市道133号	木更津市畑沢1053-12	1	H28.1.14~H28.1.15 H28.1.18~H28.1.20	2	1	1.6	0	30	30	○
一般国道6号	松戸市松戸558-2	1	H27.12.8~ H27.12.9	4	1	3	0	54	53	○
一般国道6号	松戸市上本郷2234-5	2	H27.12.15~ H27.12.16	4	1	2	0	47	46	○
一般国道6号	松戸市二ツ木地先	1	H27.12.15~ H27.12.16	4	1	2	0	51	51	○
市川松戸線	松戸市上矢切299-1	1	H27.12.8~H27.12.9	2	1	3.5	0	49	45	○
一般国道51号	成田市花崎町760	2	H27.11.17~H27.11.20	4	1	5.9	0	41	38	○
一般国道408号	成田市土屋726	2	H27.11.17~H27.11.20	4	1	4.5	0	39	34	○
主要地方道成田松尾線	成田市本三里塚153-1	2	H27.11.17~ H27.11.20	2	1	4.2	0	52	46	○
市道郷部線	成田市中台5-2	1	H27.11.17~ H27.11.20	4	1	5.3	0	40	35	○
東関東自動車道	佐倉市山王2丁目	1	H28.2.4~H28.2.5	6	5	17.8	0	49	46	○
一般国道51号	佐倉市馬渡	0	H28.2.4~H28.2.5	2	1	2.6	0	48	44	○
成東酒々井線	佐倉市上勝田	0	H28.2.4~H28.2.5	2	1	3.3	0	40	32	○

道路名	測定場所	区域の区分 ※1	測定年月日	車線数	道路構造 ※2	測定位置 (m)		振動レベル 80%レンジの上端 値		要請 限度 判定
						車道端 からの 距離	道路 敷地 境界 からの 距離	昼間	夜間	
岩富山田台線	佐倉市宮内	0	H28.2.4~H28.2.5	2	1	3.5	0	25	16	○
市道I-9号	佐倉市王子台2丁目	1	H28.2.4~H28.2.5	2	1	4.2	0	33	28	○
一般国道296号	習志野市谷津5-36	1	2015.11.10	4	1	7.5	0	50	50	○
一般国道14号	習志野市谷津2-20	1	2015.12.1	2	1	1	0	45	42	○
県道長沼船橋線	習志野市大久保4-5	1	2015.10.20	2	1	1	0	44	41	○
京葉道路	習志野市袖ヶ浦6-1	1	2015.12.15	4	3	3	0	50	47	○
都計3.4.12	習志野市東習志野6-18	2	2015.11.17	2	1	3	0	44	42	○
都計3.3.2	習志野市秋津4-20	1	2016.1.5	4	1	3.5	0	41	37	○
一般国道16号	柏市柏1367	2	H27.11.10~H27.11.11	4	1	2	0	60	59	○
一般国道16号	柏市柏1367	2	H27.11.10~H27.11.11	4	1	2	0	60	59	○
市道35号	市原市南国分寺台2-5-1	1	H27.10.2~H27.10.7	2	1	3.7	0	37	29	○
一般国道6号	流山市向小金1-300-8	1	H28.2.16~H28.2.17	4	1	2	0	55	53	○
県道280号(白井流山線)	流山市流山986地先	1	H28.2.16~H28.2.17	2	1	3.6	0	47	47	○
市道102号	流山市西初石4-369-44	1	H28.2.16~H28.2.17	2	1	3.5	0	47	43	○
県道5号 松戸野田線	流山市流山2-312	2	H28.2.16~H28.2.17	2	1	3	0	40	39	○
県道5号 松戸野田線	流山市三輪野山3-1-8	1	H28.2.16~H28.2.17	4	1	3.6	0	45	37	○
県道5号 松戸野田線	流山市美原2-131-1	1	H28.2.16~H28.2.17	2	1	2.4	0	45	39	○
市道274号	流山市青田6	0	H28.2.16~H28.2.17	2	1	3.6	0	46	41	-
市道251号	流山市前ヶ崎484-12	0	H28.2.16~H28.2.17	1	1	1.4	0	46	31	-
一般国道16号	八千代市村上1606-2	1	H28.1.25~H28.1.26	4	1	2.8	0	58	56	○
一般国道296号	八千代市大和田新田406-8地先	1	H28.3.1~H28.3.2	2	1	2.6	0	49	44	○
一般国道6号	我孫子市我孫子1082-3	1	2015.5.16	4	1	3.6	0	49	48	○
一般国道356号	我孫子市高野山555-1-1 (最勝院・高野山自治会館前)	1	2015.12.2	2	1	1.4	0	45	37	○
一般国道356号	我孫子市下ヶ戸610-3 (東日本ガス前)	1	2015.11.20	2	1	1.4	0	46	40	○
一般国道356号	我孫子市布佐2972-1 (近隣センターふさの風前)	1	2015.6.13	2	1	2.1	1.2	40	33	○
一般国道356号バイパス	我孫子市新々田122-2 (図書館布佐分館前)	1	2016.1.12	2	1	3.6	-0.3	39	30	○
県道8号(船橋我孫子線)	我孫子市泉17-39	1	2015.5.25	4	1	4	0	45	40	○
市道00-022号 (手賀沼ふれあいライン)	我孫子市若松26-4	1	2015.6.3	2	1	4	0.3	50	42	○
県道92号(君津鴨川線)	君津市内箕輪1-1地先	1	H27.5.19~H27.5.25	2	1	4	0	44	32	○
県道160号(加茂木更津線)	君津市末吉437地先	1	H27.5.19~H27.5.25	2	1	3	0.0	48	26	○
県道市川浦安線	浦安市当代島3-4	1	H28.1.8~H28.1.10	4	1	1.9	0	33	28	○
県道浦安停車場線	浦安市北栄3-27	1	H28.1.8~H28.1.10	4	1	5.9	0	43	37	○

道路名	測定場所	区域の区分 ※1	測定年月日	車線数	道路構造 ※2	測定位置 (m)		振動レベル 80%レンジの上端 値		要請 限度 判定
						車道端 からの 距離	道路 敷地 境界 からの 距離	昼間	夜間	
一般国道357号 首都高速湾岸線	浦安市富岡1-10	1	H28.1.8~H28.1.10	4 6	1 2	7.5	0	47	45	○
一般国道357号 首都高速湾岸線	浦安市東野3-41	1	H28.1.8~H28.1.10	4 8	1 2	5	0	47	45	○
市道幹線9号	浦安市入船4-2	1	H28.1.8~H28.1.10	7	1	10	0	40	34	○
県道西浦安停車場線	浦安市弁天2-37	1	H28.1.8~H28.1.10	4	1	7.1	0	43	37	○
市道幹線6号	浦安市舞浜2-46	1	H28.1.8~H28.1.10	6	1	4.6	0	45	42	○
市道幹線6号	浦安市舞浜3-19	1	H28.1.8~H28.1.10	5	1	3.6	0	45	40	○

(備考)

※1 振動規制法施行規則別表第二備考の1に基づく区域の区分

1：第1種区域（良好な住居の環境を保全するため、特に静穏の保持を必要とする区域及び住民の用に供されているため、静穏の保持を必要とする区域）

2：第2種区域（住居の用に併せて商業、工業等の用に供されている区域であって、その区域内の住民の生活環境を保全するため、振動の発生を防止する必要がある区域及び主として工業等の用に供されている区域であって、その区域内の住民の生活環境を悪化させないため、著しい振動の発生を防止する必要がある区域）

0：区域外

※2 1：平面 2：高架 3：盛土 4：掘削 5：その他

## ク 航空機騒音に係る環境基準と地域類型の指定状況

### (ア) 環境基準

昭和48年12月27日 環告154  
 改正 平成5年10月28日 環告 91  
 改正 平成12年12月14日 環告 78  
 改正 平成19年12月17日 環告114

地域の類型	基準値 ( $L_{den}$ )
I	57デシベル以下
II	62デシベル以下

(備考) 平成19年12月17日環境省告示第114号により、環境基準の指標が「WECPNL」から「 $L_{den}$ 」に改正され、平成25年4月1日から上表の基準が適用されています。

なお、平成25年3月31日までの基準は下表のとおりです。

地域の類型	基準値 (WECPNL)
I	70以下
II	75以下

### (イ) 地域類型指定

昭和53年8月29日千葉県告示第695号  
 改正 平成3年11月29日千葉県告示第1017号  
 改正 平成8年4月1日千葉県告示第441号  
 改正 平成13年5月11日千葉県告示第592号  
 改正 平成25年2月22日千葉県告示第70号

飛行場名	環境基準をあてはめる市町村	地域類型のあてはめ
成田国際空港	成田市、富里市、山武市、栄町、多古町、横芝光町及び芝山町	I 類型：①都市計画法に基づく用途地域のうち、第1種低層住居専用地域、第2種低層住居専用地域、第1種中高層住居専用地域、第2種中高層住居専用地域、第1種住居地域、第2種住居地域及び準住居地域。②都市計画法に基づく用途地域の定めのない地域（工業団地を除く） II 類型：①都市計画法に基づく用途地域のうち、近隣商業地域、商業地域、準工業地域及び工業地域。 ②都市計画法に基づく用途地域の定めのない地域のうち工業団地。 ※工業専用地域及び空港・飛行場の敷地を除く。
東京国際空港(羽田空港)及び木更津飛行場	木更津市及び君津市	
下総飛行場	船橋市、柏市、鎌ヶ谷市及び白井市の一部	

※平成25年2月22日現在における都市計画法（昭和43年法律第100号）第8条第1項第1号の規定により定められた地域。

ケ 成田国際空港周辺航空機騒音（27年度）

（ア）成田国際空港周辺航空機騒音測定結果（空港北側）

区分	局No.	所在地	測定局名	環境基準の類型※2	L <sub>den</sub> (dB)					騒音レベル(dB)		発生回数 年平均 回/日	騒音 区域 ※4	測定 機関
					H27 年平均	達成 状況※3	日 最大	H26 年平均	H27とH26の 差	年平均	年最大			
A北側 コース 直下	15	成田市	荒海	I類型	62	×	66.6	62	0	75.2	91.7	193	第1種	NAA
	16	成田市	荒海橋本	I類型	62	×	67.1	62	0	75.5	91.1	190	第1種	成田市
	17	成田市	芦田(成田市)	I類型	62	×	66.5	62	0	76.3	96.3	194	第1種	成田市
	18	成田市	西和泉	I類型	64	×	69.2	64	0	78.6	96.1	189	第2種	千葉県
	19	成田市	16R	指定地域外	72	—	75.6	72	0	88.6	108.0	220	無指定	NAA
B北側 コース 直下	20	成田市	西大須賀	I類型	59	×	63.5	60	-1	72.8	87.3	220	第1種	NAA
	21	成田市	四谷	I類型	58	×	61.9	58	0	69.6	87.7	270	第1種	千葉県
	22	成田市	高倉	I類型	62	×	66.2	62	0	76.1	90.9	247	第1種	千葉県
	23	成田市	土室(千葉県)	I類型	65	×	69.7	65	0	80.0	97.8	246	第1種	千葉県
	24	成田市	16L	I類型	70	×	74.4	70	0	85.7	103.6	304	第2種	NAA
A北側 コース 西	25	栄町	矢口	I類型	50	○	54.1	※48	※6—	63.5	79.4	149	無指定	千葉県
	26	成田市	竜台	I類型	54	○	59.3	54	0	66.7	81.7	164	無指定	成田市
	27	成田市	北羽鳥	I類型	57	○	61.6	57	0	70.1	84.2	191	無指定	成田市
	28	成田市	北羽鳥北部	I類型	56	○	60.6	56	0	68.6	81.7	156	無指定	成田市
	29	成田市	長沼	I類型	57	○	61.4	57	0	69.5	85.0	189	無指定	成田市
	30	成田市	芦田(NAA)	I類型	57	○	62.1	58	-1	69.7	84.5	189	無指定	NAA
	31	成田市	押畑	I類型	51	○	55.5	51	0	64.5	76.8	136	無指定	千葉県
	32	成田市	赤荻	I類型	60	×	63.9	60	0	72.4	88.2	185	第1種	成田市
	33	成田市	下金山	I類型	52	○	56.6	52	0	68.6	81.1	84	無指定	成田市
	34	成田市	野毛平	I類型	60	×	64.3	60	0	73.8	92.8	180	第1種	成田市
35	成田市	馬場	I類型	55	○	60.1	55	0	70.6	83.3	122	無指定	成田市	
B北側 コース 東	36	成田市	猿山	I類型	50	○	54.7	49	1	61.9	80.2	146	無指定	成田市
	37	成田市	滑川	I類型	56	○	59.6	56	0	67.9	87.1	210	第1種	千葉県
	38	成田市	内宿	I類型	55	○	58.6	54	1	65.9	83.6	190	第1種	NAA
	39	成田市	土室(NAA)	I類型	56	○	60.7	56	0	67.6	88.6	209	第1種	NAA
40	成田市	大室(成田市)	I類型	58	×	62.8	58	0	69.2	89.6	205	第1種	成田市	
北側谷 間地区	41	成田市	新川	I類型	57	○	60.7	57	0	67.6	81.0	246	無指定	千葉県
	42	成田市	水掛	I類型	57	○	61.0	56	1	67.5	82.1	225	無指定	成田市
	43	成田市	磯部	I類型	58	×	62.4	58	0	70.2	84.8	205	第1種	成田市
	44	成田市	幡谷	I類型	57	○	61.1	57	0	67.3	84.0	257	無指定	成田市
	45	成田市	久住	I類型	57	○	61.3	57	0	67.2	83.2	276	無指定	NAA
	46	成田市	飯岡	I類型	60	×	64.1	60	0	71.9	85.6	220	第1種	NAA
	47	成田市	大生	I類型	60	×	64.0	60	0	72.5	87.9	201	第1種	成田市
	48	成田市	成毛	I類型	57	○	61.6	57	0	68.5	87.3	189	無指定	成田市
	49	成田市	野毛平工業団地	指定地域外	60	—	64.1	60	0	72.5	89.6	183	第1種	成田市

（イ）成田国際空港周辺航空機騒音測定結果（空港側方）

区分	局No.	所在地	測定局名	環境基準の類型※2	L <sub>den</sub> (dB)					騒音レベル(dB)		発生回数 年平均 回/日	騒音 区域 ※4	測定 機関
					H27 年平均	達成 状況※3	日 最大	H26 年平均	H27とH26の 差	年平均	年最大			
空港 側方	50	成田市	遠山	I類型	59	×	64.8	58	1	72.4	87.2	204	第1種	成田市
	51	富里市	大和	I類型	46	○	56.0	46	0	65.2	81.6	41	無指定	千葉県
	52	成田市	本三里塚	I類型	59	×	64.0	59	0	73.2	90.3	224	第1種	成田市
	53	成田市	三里塚小学校	I類型	60	×	64.8	61	-1	73.0	90.5	279	第1種	NAA
	54	成田市	御料牧場記念館	I類型	56	○	61.2	56	0	69.6	87.3	209	無指定	成田市
	55	成田市	三里塚グラウンド	I類型	64	×	67.2	64	0	76.1	91.0	330	第1種	NAA
	56	成田市	本城	I類型	57	○	62.5	58	-1	70.5	85.2	210	無指定	成田市
	57	成田市	堀之内	I類型	57	○	62.3	58	-1	70.6	91.1	179	第1種	成田市
	58	成田市	大室(NAA)	I類型	58	×	62.4	58	0	69.6	88.1	235	第1種	NAA
	59	成田市	新田(NAA)	I類型	54	○	61.3	55	-1	68.2	86.9	200	第1種	NAA
	60	成田市	新田(成田市)	I類型	57	○	64.5	57	0	69.4	89.3	213	第1種	成田市
	61	多古町	一鍛田	I類型	54	○	59.8	54	0	65.5	86.1	168	第1種	NAA
	62	芝山町	梅ノ木	I類型	54	○	59.6	54	0	65.5	86.0	177	無指定	千葉県
	63	芝山町	芝山千代田	I類型	57	○	61.8	57	0	67.1	82.7	247	無指定	NAA
	64	芝山町	菱田	I類型	58	×	61.7	58	0	70.0	85.9	232	第1種	芝山町
65	芝山町	大里	I類型	57	○	61.5	57	0	68.9	83.8	227	無指定	芝山町	



(ウ) 成田国際空港周辺航空機騒音測定結果（空港南側）

区分	局No.	所在地	測定局名	環境基準の類型※2	L <sub>den</sub> (dB)					騒音レベル(dB)		発生回数 年平均 回/日	騒音 区域 ※4	測定 機関
					H27 年平均	達成 状況※3	日 最大	H26 年平均	H27とH26の 差	年平均	年最大			
A南側 コース 直下	66	芝山町	34L	指定地域外	74	—	76.1	74	0	90.8	105.7	219	無指定	NAA
	67	芝山町	大台	指定地域外	67	—	69.6	67	0	82.4	97.5	192	第3種	千葉県
	68	芝山町	小池	I 類型	63	×	66.1	64	-1	77.1	92.9	187	第1種	千葉県
	69	芝山町	芝山集会場	I 類型	62	×	64.9	62	0	75.9	89.8	174	第1種	芝山町
	70	横芝光町	中台(千葉県)	I 類型	62	×	65.4	63	-1	76.0	89.9	183	第1種	千葉県
	71	山武市	八田	I 類型	59	×	62.4	60	-1	71.4	86.7	237	第1種	千葉県
	72	山武市	蓮沼	I 類型	55	—※5	57.8	56	※6—	65.5	79.3	241	無指定	NAA
B南側 コース 直下	73	成田市	34R	指定地域外	71	—	74.3	71	0	89.3	105.7	144	無指定	NAA
	74	芝山町	加茂	I 類型	60	×	63.1	※59	※6—	73.7	91.1	189	第1種	千葉県
	75	多古町	千田	I 類型	57	○	60.1	58	-1	70.2	84.8	230	第1種	NAA
	76	多古町	牛尾	I 類型	57	○	59.9	57	0	69.0	84.4	216	無指定	NAA
	77	横芝光町	横芝	I 類型	56	○	58.4	56	0	66.8	79.0	224	無指定	NAA
	78	横芝光町	上塚	I 類型	55	○	58.5	55	0	66.3	79.4	217	無指定	NAA
A南側 コース 西	79	成田市	南三里塚	I 類型	59	×	62.8	60	-1	72.8	86.8	233	第1種	成田市
	80	芝山町	牧野西	I 類型	50	○	54.4	50	0	66.0	87.3	102	無指定	芝山町
	81	芝山町	高田西	I 類型	51	○	55.6	51	0	66.0	86.1	97	無指定	芝山町
	82	芝山町	芝山	I 類型	56	○	60.1	57	-1	68.2	82.4	170	第1種	NAA
	83	芝山町	芝山町役場	I 類型	58	×	62.4	59	-1	71.3	87.1	181	第1種	芝山町
	84	山武市	山室	I 類型	54	○	58.0	55	-1	66.7	82.7	185	無指定	NAA
	85	山武市	古和	I 類型	51	○	55.6	52	-1	64.5	81.6	155	無指定	千葉県
	86	山武市	蕪木	I 類型	53	○	57.3	54	-1	66.3	80.2	179	無指定	千葉県
	87	山武市	松尾	I 類型	57	○	60.1	57	0	69.3	82.9	160	無指定	NAA
	88	山武市	上横地	I 類型	49	○	53.0	49	0	61.9	79.6	146	無指定	山武市
	89	山武市	木戸	I 類型	53	○	56.4	53	0	65.0	79.9	158	無指定	千葉県
B南側 コース 東	90	芝山町	菱田東	I 類型	56	○	60.4	56	0	67.9	85.4	182	第1種	NAA
	91	多古町	間倉	I 類型	51	○	56.9	51	0	63.1	79.1	131	無指定	多古町
	92	多古町	喜多	I 類型	52	○	56.9	52	0	63.8	78.3	194	無指定	NAA
	93	多古町	船越	I 類型	52	○	56.5	52	0	64.4	80.5	188	無指定	千葉県
	94	横芝光町	宝米	I 類型	55	○	57.9	55	0	67.2	82.1	197	無指定	千葉県
南側谷 間地区	95	芝山町	芝山東	I 類型	56	○	60.6	57	-1	67.2	82.1	246	無指定	NAA
	96	芝山町	谷	I 類型	60	×	64.3	60	0	72.4	88.2	260	第1種	芝山町
	97	芝山町	上吹入	I 類型	57	○	61.1	57	0	67.6	81.6	262	無指定	芝山町
	98	芝山町	高谷	I 類型	56	○	59.6	56	0	67.0	84.3	269	無指定	芝山町
	99	芝山町	竜ヶ塚	I 類型	59	×	63.2	60	-1	72.9	87.6	203	第1種	千葉県
	100	横芝光町	牛熊	I 類型	56	○	60.5	56	0	66.7	81.8	283	無指定	千葉県
	101	横芝光町	中台(NAA)	I 類型	57	○	60.7	58	-1	69.0	83.2	226	第1種	NAA
	102	横芝光町	大総	I 類型	56	○	58.8	56	0	66.6	79.5	268	無指定	NAA
	103	横芝光町	長倉	I 類型	57	○	60.7	57	0	68.1	84.4	254	無指定	千葉県

<環境基準達成状況>

環境基準達成局数	53
非達成局数	30
指定地域外等局数	0
計	83
環境基準達成率	64%

※1 表中の数値は、公益財団法人成田空港周辺地域共生財団発行の「平成27年度成田国際空港周辺航空機騒音測定結果(年報)」による。

※2 環境基準類型は、昭和53年千葉県告示第695号で定めている。

環境基準 I 類型 L<sub>den</sub> 57デシベル以下

環境基準 II 類型 L<sub>den</sub> 62デシベル以下

※3 環境基準達成状況の評価は年平均で行う。

※4 騒音区域は「公共用飛行場周辺における航空機騒音による障害の防止等に関する法律」に基づき空港設置者による対策が講じられる区域。

第1種区域:住宅の防音工事に対する助成 L<sub>den</sub> 62デシベル以上

第2種区域:区域外への移転補償、土地の買入れ L<sub>den</sub> 73デシベル以上

第3種区域:緩衝緑地帯等の整備 L<sub>den</sub> 76デシベル以上

※5 蓮沼局は設置場所移設に伴う欠測期間が環境省マニュアルに基づく許容限度を超えたことから参考値としたため、評価から除いた。

※6 矢口局及び加茂局はH26の値が参考値のため、また、蓮沼局はH27の値が参考値のため、前年度との比較は行わない。

コ 羽田空港周辺航空機騒音（27年度）

（ア）羽田空港周辺航空機騒音測定結果

番号	所在地	測定局名	環境基準の類型※1	L <sub>den</sub> (dB)					騒音レベル(dB)		発生回数 年平均 回/日	測定機関
				H27 年平均	達成 状況※2	日最大	H26 年平均	H27と H26の差	年平均	年最大		
①	木更津市	貝渚	I 類型	53	○	58.2	53	0	65.3	78.5	187	千葉県
②	木更津市	大久保	I 類型	52	○	56.0	52	0	63.4	79.4	253	千葉県
③	木更津市	畑沢	I 類型	52	○	56.8	52	0	65.1	79.8	201	木更津市
④	君津市	外箕輪	I 類型	50	○	54.8	50	0	63.1	77.5	185	千葉県
⑤	君津市	糠田	I 類型	49	○	53.5	49	0	62.2	78.0	165	千葉県
⑥	浦安市	高洲	指定地域外	48	—	56.4	48	0	62.0	80.2	126	千葉県
⑦	浦安市	当代島	指定地域外	36	—	48.2	37	-1	60.3	77.0	12	千葉県

<環境基準達成状況>

環境基準達成局数	5
非達成局数	0
指定地域外局数	2
計	7
環境基準達成率	100 %

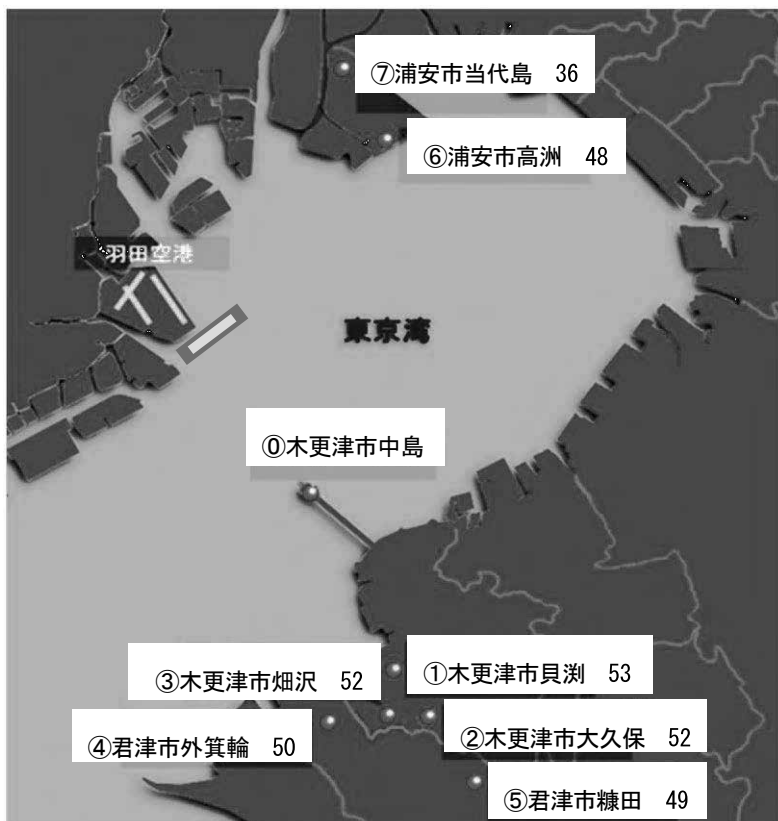
※1 環境基準類型は、昭和53年千葉県告示第695号で定めている。

環境基準 I 類型 L<sub>den</sub> 57デシベル以下

環境基準 II 類型 L<sub>den</sub> 62デシベル以下

※2 環境基準達成状況の評価は年平均で行う。

（イ）羽田空港周辺航空機騒音測定箇所と測定結果（27年度、L<sub>den</sub>）



サ 下総飛行場周辺航空機騒音測定結果（27年度）

固定測定局(通年測定)

番号	所在地	測定局名	類型 ※1	L <sub>den</sub> (dB)					騒音レベル(dB)		発生回数	測定機関
				H27 年間値	達成 状況 ※5	日 最大	H26 年間値	H27とH26 の差	年平均	年最大		
①	柏市	高柳局※2 (旧風早南部小学校敷地)	I 類型	57	○	66.4	58	-1	89.7	103.4	15	千葉県
②	鎌ヶ谷市	初富局※2(初富小学校)	I 類型	51	○	59.4	51	0	82.1	96.3	12	千葉県

実態調査地点(14日間測定※3)

番号	所在地	測定地点名	類型 ※1	L <sub>den</sub> (dB)					騒音レベル(dB)		発生回数	測定機関
				H27 年間 推計値 ※4	達成 状況 ※5	日 最大	H26 年間 推計値 ※4	H27とH26 の差	期間 平均	期間 最大値		
③	柏市	沼南公民館	I 類型	47	○	49.0	49	-2	75.6	84.2	14	千葉県
④	柏市	沼南老人福祉センター	I 類型	49	○	51.0	51	-2	80.2	87.7	10	千葉県
⑤	柏市	塚崎運動公園	I 類型	43	○	48.7	45	-2	71.7	89.4	14	千葉県
⑥	柏市	藤ヶ谷新田区民館	I 類型	44	○	48.8	45	-1	74.5	89.4	10	千葉県
⑦	松戸市	松戸市クリーンセンター	指定 地域外	40	-	45.4	43	-3	72.0	82.1	7	松戸市
⑧	鎌ヶ谷市	福太郎アリーナ	I 類型	58	×	63.3	60	-2	93.4	105.1	9	千葉県
⑨	鎌ヶ谷市	鎌ヶ谷小学校	I 類型	32	○	38.6	39	-7	68.5	71.8	2	千葉県
⑩	白井市	富士地区消防小屋	I 類型	35	○	40.3	35	0	70.7	77.4	3	千葉県
⑪	鎌ヶ谷市	わたなべ幼稚園	I 類型	49	○	53.7	52	-3	81.5	88.9	10	千葉県
⑫	船橋市	咲が丘小学校	I 類型	43	○	49.4	42	1	73.1	89.0	15	船橋市
⑬	鎌ヶ谷市	東部学習センター	指定 地域外	43	-	48.5	47	-4	75.0	83.0	9	鎌ヶ谷市

<環境基準達成状況>

環境基準達成地点数	10
非達成地点数	1
指定地域外地点数	2
計	13
環境基準達成率	91%

※1 環境基準類型は、昭和53年千葉県告示第695号で定めている。

環境基準 I 類型 L<sub>den</sub>57dB以下

環境基準 II 類型 L<sub>den</sub>62dB以下

※2 ①高柳局及び②初富局は、通年連続測定を行う固定測定局であり、年間推計値の基準となる地点。

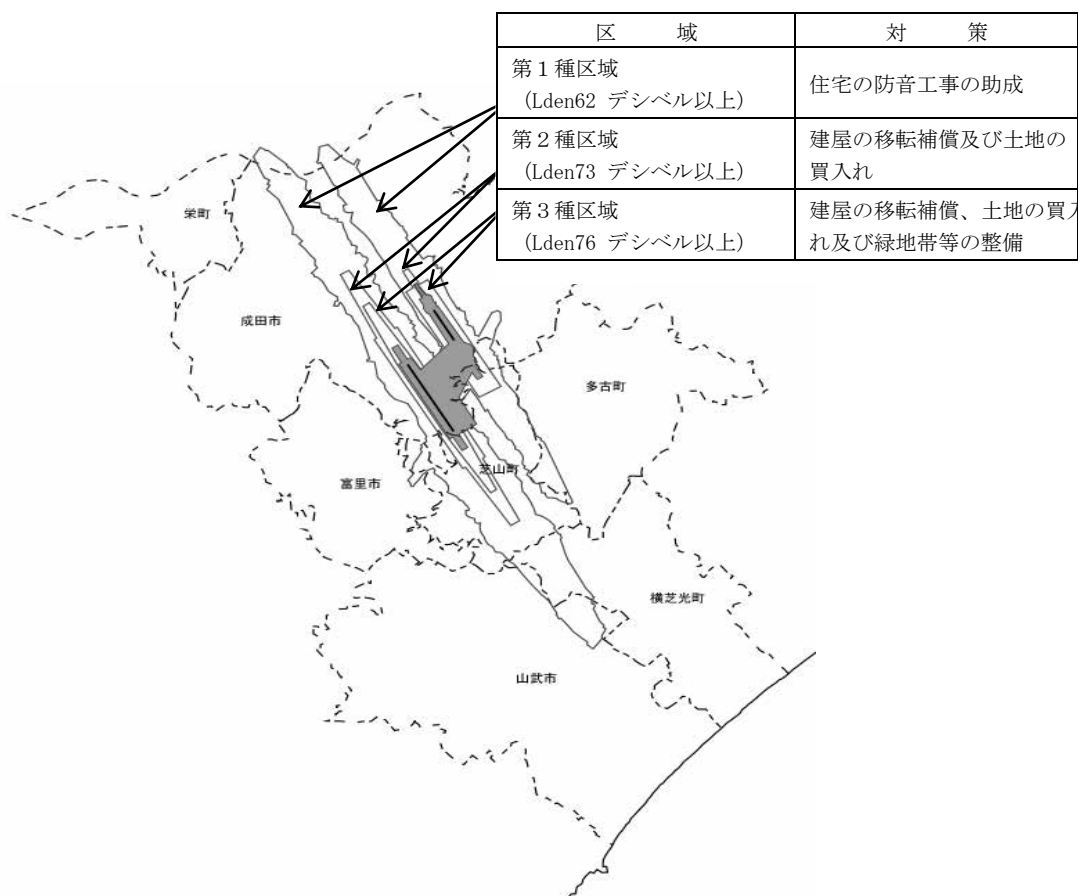
※3 実態調査の実施期間は平成27年10月15日から10月28日までの2週間であり、年間推計値以外はこの期間中の値である。

※4 各地点のL<sub>den</sub>(年間推計値)は、固定測定局の年間の測定結果と調査期間中の測定結果の差分を調査期間中の実測値に加算して得ている。

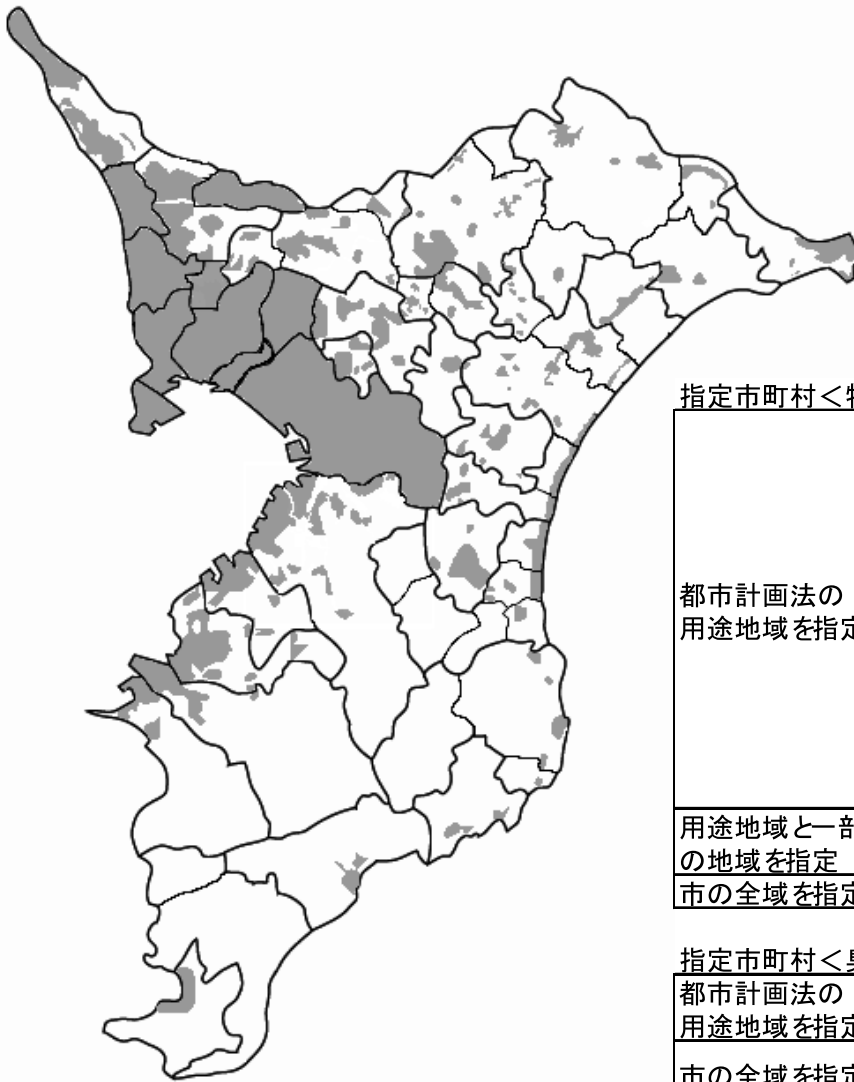
※5 環境基準達成状況の評価は年間の値で行う。

## シ 成田国際空港騒音指定区域図

「公共用飛行場周辺における航空機騒音による障害の防止に関する法律」に基づく指定区域



ス 悪臭防止法に基づく地域指定図



指定市町村＜物質濃度規制＞

都市計画法の用途地域を指定	館山市、木更津市、茂原市、成田市、佐倉市、東金市、旭市、柏市、勝浦市、市原市(工業専用地域)、鴨川市、君津市、富津市、四街道市、袖ヶ浦市、八街市、印西市、白井市、富里市、匝瑳市、香取市、山武市、いすみ市、大網白里市、酒々井町、栄町、多古町、東庄町、九十九里町、芝山町、横芝光町、一宮町、長生村、白子町
用途地域と一部の地域を指定	銚子市、野田市、御宿町
市の全域を指定	市川市、船橋市、流山市

指定市町村＜臭気指数規制＞

都市計画法の用途地域を指定	市原市(工業専用地域以外)
市の全域を指定	千葉市、松戸市、習志野市、八千代市、我孫子市、鎌ヶ谷市、浦安市

※市の区域は市長が地域を指定しています。

セ 特定悪臭物質の規制基準

(ア) 敷地境界

物質名	規制基準 (ppm)	物質名	規制基準 (ppm)
アンモニア	1	イソバレラルデヒド	0.003
メチルメルカプタン	0.002	イソブタノール	0.9
硫化水素	0.02	酢酸エチル	3
硫化メチル	0.01	メチルイソブチルケトン	1
二硫化メチル	0.009	トルエン	10
トリメチルアミン	0.005	スチレン	0.4
アセトアルデヒド	0.05	キシレン	1
プロピオンアルデヒド	0.05	プロピオン酸	0.03
ノルマルブチルアルデヒド	0.009	ノルマル酪酸	0.001
イソブチルアルデヒド	0.02	ノルマル吉草酸	0.0009
ノルマルバレラルデヒド	0.009	イソ吉草酸	0.001

(イ) 排出口 (流量の許容限度)

$q = 0.108 \times H e^2 \times C m$ q : 流量 (温度 0℃、1 気圧の状態に換算した m <sup>3</sup> /時) H e : 補正された排出口高さ (m) C m : 左記敷地境界での規制基準(ppm)  アンモニア、硫化水素、トリメチルアミン、プロピオンアルデヒド、ノルマルブチルアルデヒド、イソブチルアルデヒド、ノルマルバレラルデヒド、イソバレラルデヒド、イソブタノール、酢酸エチル、メチルイソブチルケトン、トルエン、キシレン、の 13 物質が対象。
---

(ウ) 排水水

物質名	規制基準	規制基準濃度 (mg/l)		
	排出水量 (m <sup>3</sup> /秒)	0.001m <sup>3</sup> /秒以下	0.001m <sup>3</sup> /秒を超え 0.1m <sup>3</sup> /秒以下	0.1m <sup>3</sup> /秒を超える
メチルメルカプタン		0.03	0.007	0.002
硫化水素		0.1	0.02	0.005
硫化メチル		0.3	0.07	0.01
二硫化メチル		0.6	0.1	0.03

(注) 市の区域は市長が基準を定めています。

ソ 三点比較式臭袋法による指導目標値 (臭気濃度)

地域の区分		排出口	敷地境界
地域	該当地域		
住居系地域	第1種低層住居専用地域、第2種低層住居専用地域、 第1種中高層住居専用地域、第2種中高層住居専用地域、 第1種住居地域、第2種住居地域及び準住居地域	500 程度	15 程度
工場・商店・住居混在地域	近隣商業地域、商業地域、準工業地域、未指定地域 (工業団地を除く)	1,000 程度	20 程度
工業系地域	工業地域、工業専用地域、工業団地	2,000 程度	25 程度