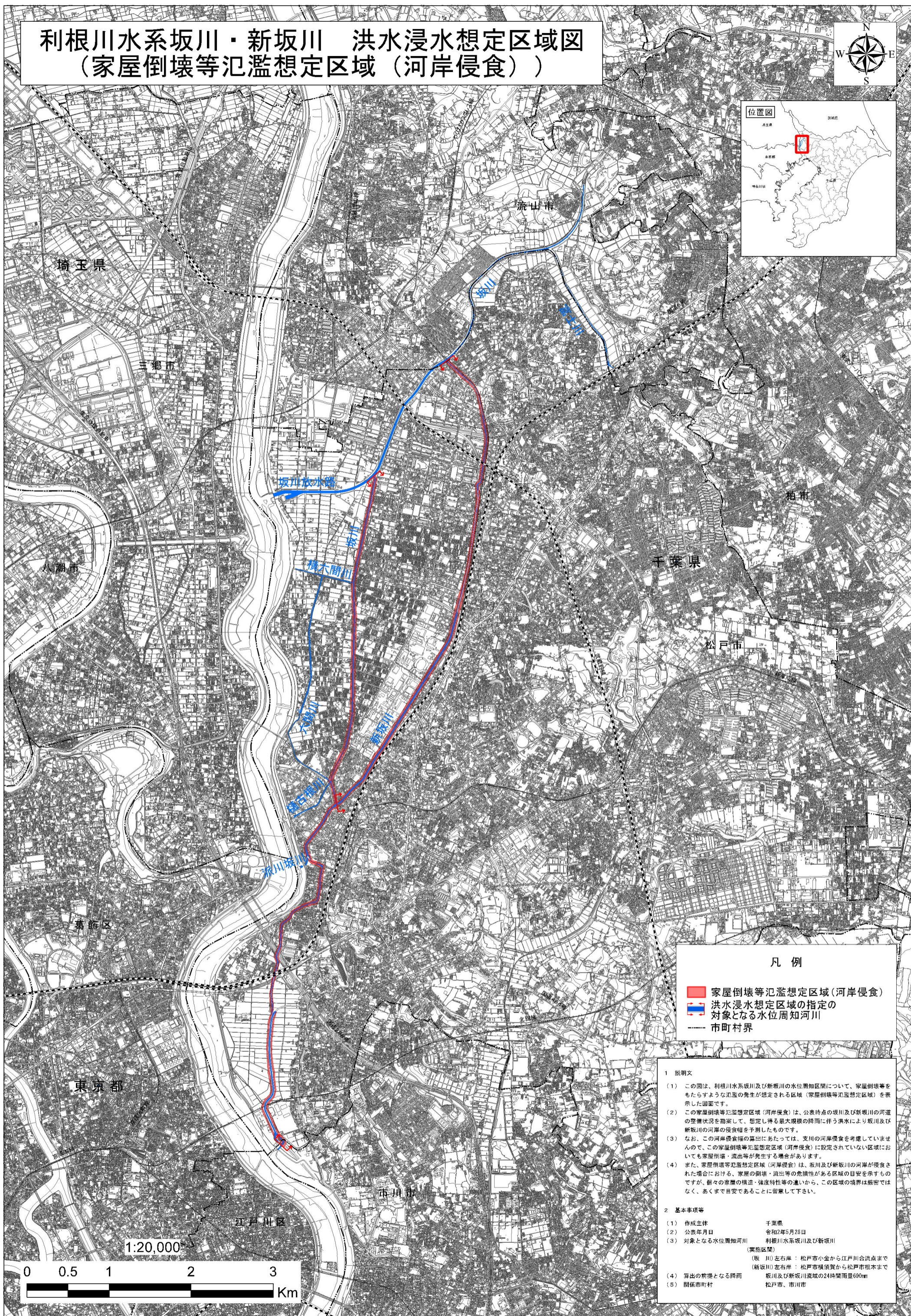
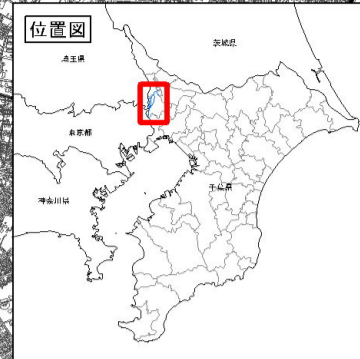



利根川水系坂川・新坂川 洪水浸水想定区域図 (家屋倒壊等氾濫想定区域 (河岸侵食))



凡例

- 家屋倒壊等氾濫想定区域 (河岸侵食)
- 洪水浸水想定区域の指定の対象となる水位周知河川
- 市町村界

1 説明文

- (1) この図は、利根川水系坂川及び新坂川の水位周知区域について、家屋倒壊等をもたらすような氾濫の発生が想定される区域 (家屋倒壊等氾濫想定区域) を表示した図面です。
- (2) この家屋倒壊等氾濫想定区域 (河岸侵食) は、公表時点の坂川及び新坂川の河道の整備状況を勘案して、想定し得る最大規模の降雨に伴う洪水により坂川及び新坂川の河岸の侵食幅を予測したものです。
- (3) なお、この河岸侵食幅の算出にあたっては、支川河岸の河岸侵食を考慮していませんので、この家屋倒壊等氾濫想定区域 (河岸侵食) に設定されていない区域においても家屋倒壊・流出等が発生する場合があります。
- (4) また、家屋倒壊等氾濫想定区域 (河岸侵食) は、坂川及び新坂川の河岸が侵食された場合における、家屋の倒壊・流出等の危険性がある区域の目安を示すものですが、個々の家屋の構造・強度特性等の違いから、この区域の境界は厳密ではなく、あくまで目安であることに留意して下さい。

2 基本事項等

(1) 作成主体	千葉県
(2) 公表年月日	令和2年5月28日
(3) 対象となる水位周知河川	利根川水系坂川及び新坂川 (実施区間)
	(坂川) 左右岸：松戸市小金から江戸川合流点まで (新坂川) 左右岸：松戸市横須賀から松戸市根本まで
(4) 算出の前掲となる降雨	坂川及び新坂川流域の24時間雨量60mm
(5) 関係市町村	松戸市、市川市

1:20,000

