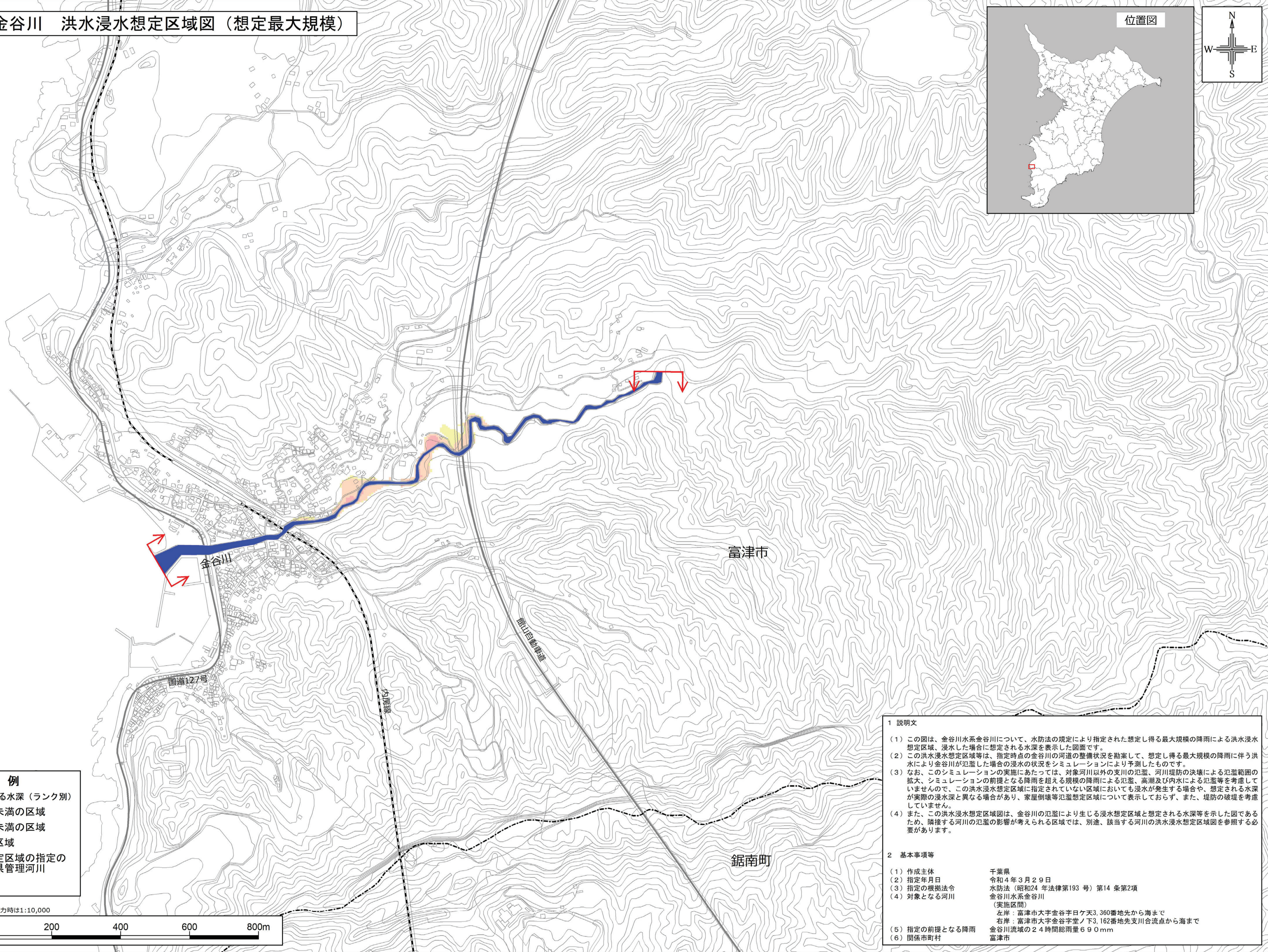

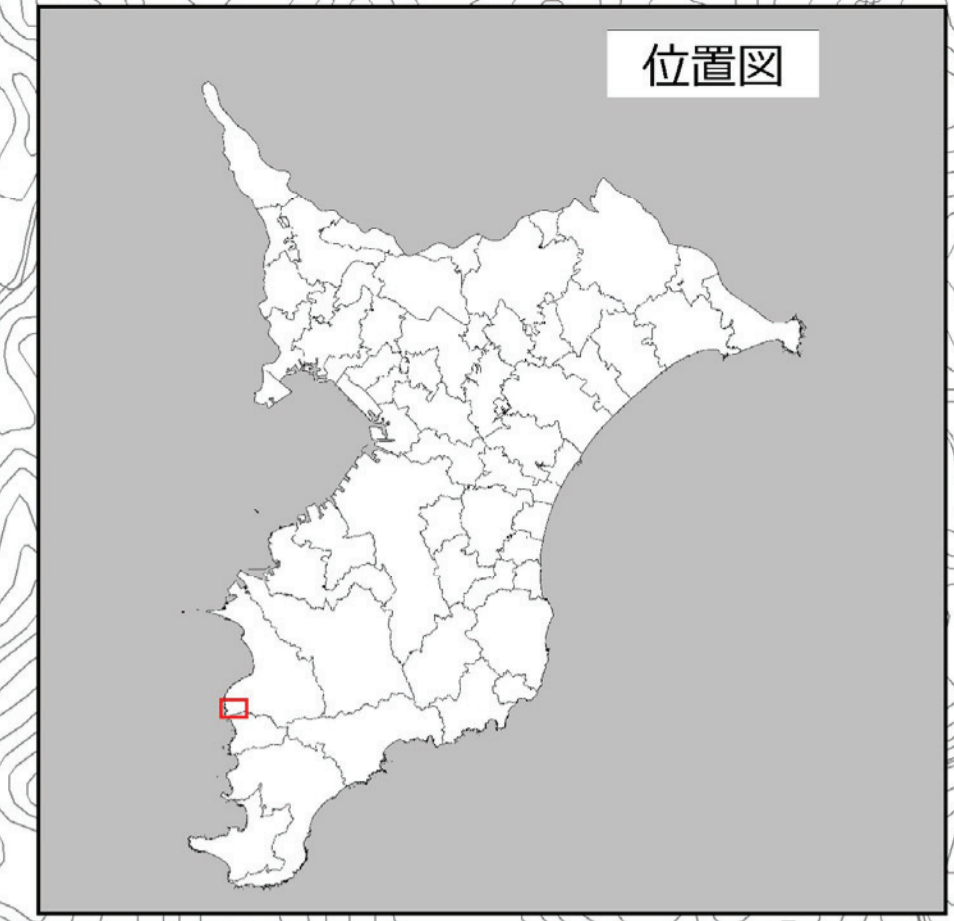


金谷川水系金谷川 洪水浸水想定区域図（想定最大規模）



凡 例

浸水した場合に予想される水深（ランク別）

	3.0～5.0m未満の区域
	0.5～3.0m未満の区域
	0.5m未満の区域
	洪水浸水想定区域の指定の対象となる県管理河川
	市町村界

※A1版出力時は1:5,000、A3版出力時は1:10,000



- 1 説明文**
- この図は、金谷川水系金谷川について、水防法の規定により指定された想定し得る最大規模の降雨による洪水浸水想定区域、浸水した場合に想定される水深を表示した図面です。
 - この洪水浸水想定区域等は、指定時点の金谷川の河道の整備状況を勘案して、想定し得る最大規模の降雨に伴う洪水により金谷川が氾濫した場合の浸水の状況をシミュレーションにより予測したものです。
 - なお、このシミュレーションの実施にあたっては、対象河川以外の支川の氾濫、河川堤防の決壊による氾濫範囲の拡大、シミュレーションの前提となる降雨を超える規模の降雨による氾濫、高潮及び内水による氾濫等を考慮していませんので、この洪水浸水想定区域に指定されていない区域においても浸水が発生する場合があります。想定される水深が実際の浸水深と異なる場合があります。家屋倒壊等氾濫想定区域については表示しておらず、また、堤防の破壊を考慮していません。
 - また、この洪水浸水想定区域図は、金谷川の氾濫により生じる浸水想定区域と想定される水深等を示した図であるため、隣接する河川の氾濫の影響が考えられる区域では、別途、該当する河川の洪水浸水想定区域図を参照する必要があります。
- 2 基本事項等**
- | | |
|----------------|---|
| (1) 作成主体 | 千葉県 |
| (2) 指定年月日 | 令和4年3月29日 |
| (3) 指定の根拠法令 | 水防法（昭和24年法律第193号）第14条第2項 |
| (4) 対象となる河川 | 金谷川水系金谷川
（実施区間）
左岸：富津市大字金谷字日ヶ天3,360番地先から海まで
右岸：富津市大字金谷字堂ノ下3,162番地先支川合流点から海まで |
| (5) 指定の前提となる降雨 | 金谷川流域の24時間総雨量69.0mm |
| (6) 関係市町村 | 富津市 |