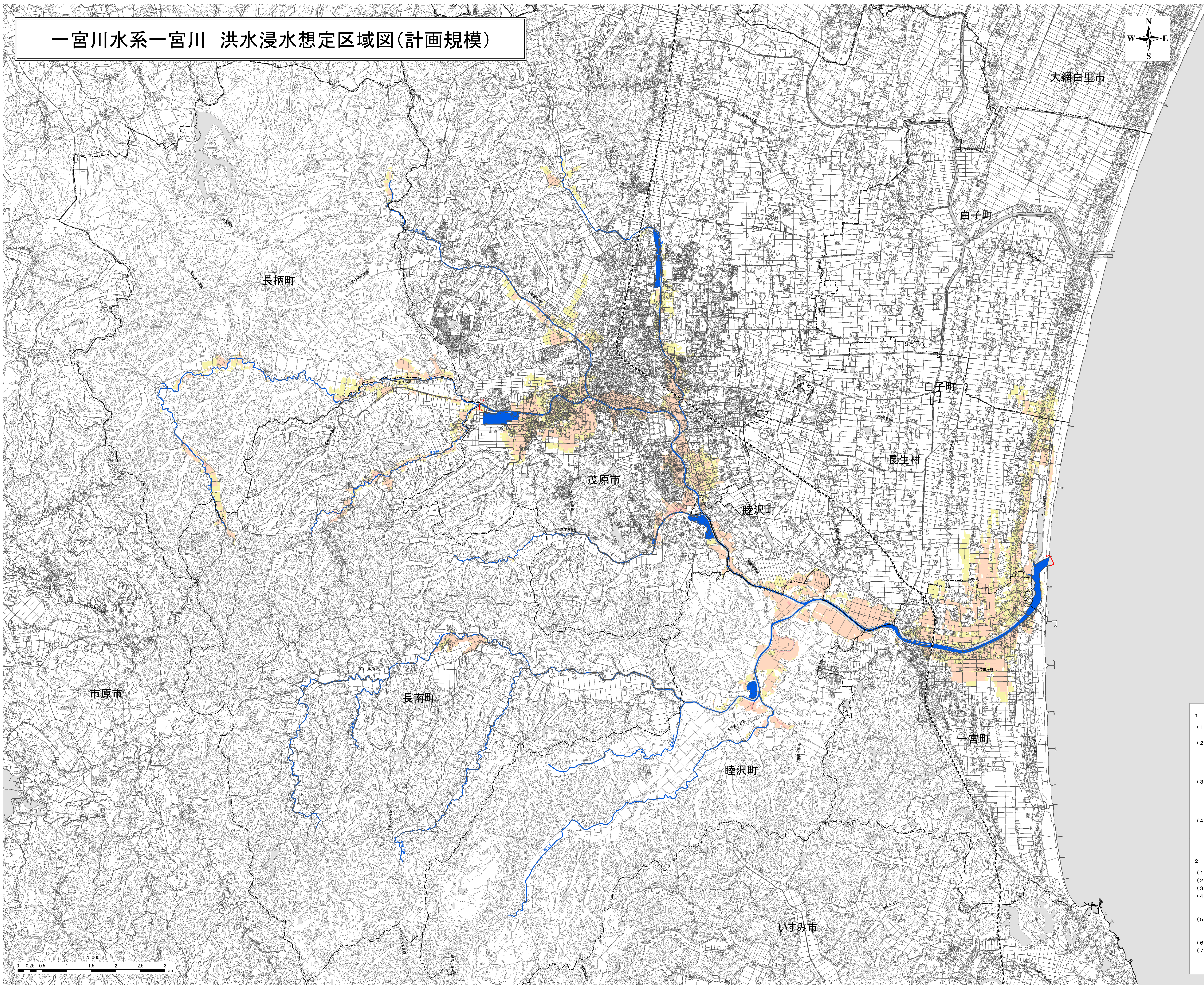
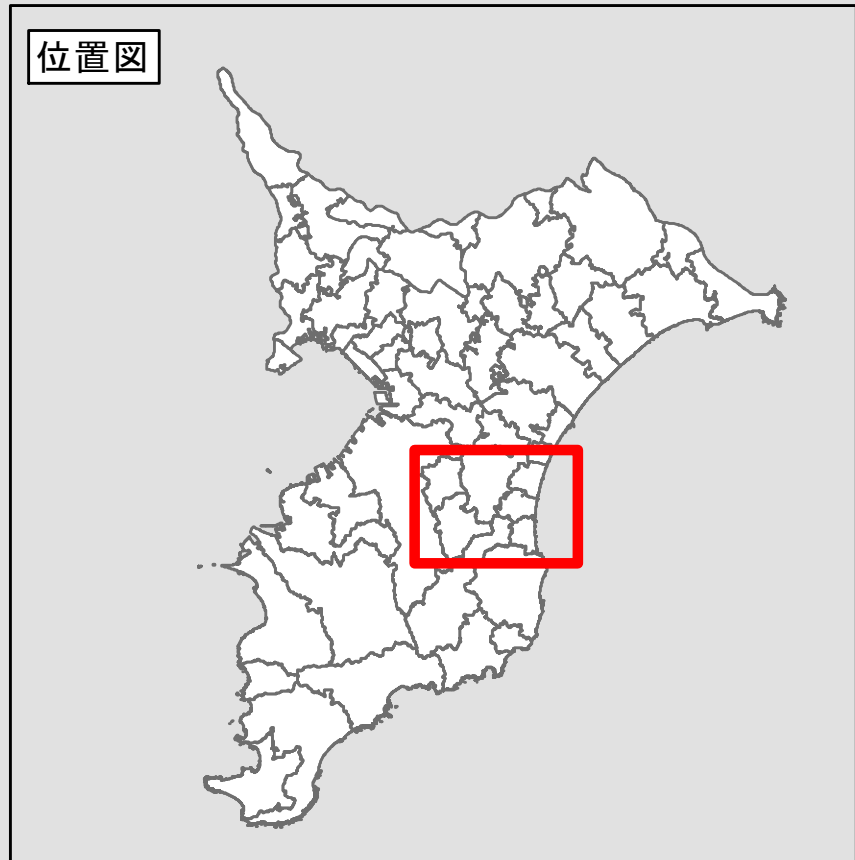
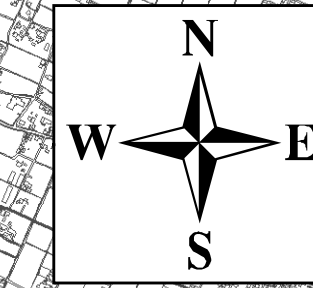


一宮川水系一宮川 洪水浸水想定区域図(計画規模)



凡例

浸水した場合に想定される水深
(ランク別)

5.0 ~ 10.0m未満の区域
3.0 ~ 5.0m未満の区域
0.5 ~ 3.0m未満の区域
0.5m未満の区域

洪水浸水想定区域の指定の対象となる水位周知河川
市町村界

- ### 1 説明文
- この図は、一宮川水系一宮川について、水防法の規定に基づき計画降雨により浸水が想定される区域、浸水した場合に想定される水深を表示した図面です。
 - この洪水浸水想定区域等は、公表時点の一宮川及びその支川の河道、洪水調節施設の整備状況を勘案して、洪水防御に関する計画の基本となる年超過確率1/50(毎年、1年間にその規模を超える洪水が発生する確率が1/50(2.0%)の降雨に伴う洪水により一宮川及びその支川が氾濫した場合の浸水の状況をシミュレーションにより予測したものです。
 - なお、このシミュレーションの実施にあたっては、対象河川以外の支川の氾濫、シミュレーションの前提となる降雨を超える規模の降雨による氾濫、高潮及び内水による氾濫等を考慮していませんので、この洪水浸水想定区域に指定されていない区域においても浸水が発生する場合や、想定される水深が実際の浸水深と異なる場合があります。
 - また、この洪水浸水想定区域図は、一宮川等の氾濫により生じる浸水想定区域と想定される水深等を示した図であるため、隣接する河川の氾濫の影響が考えられる区域では、別途、該当する河川の洪水浸水想定区域図を参照する必要があります。
- ### 2 基本事項等
- | | |
|-----------------|--|
| (1) 作成主体 | 千葉県 |
| (2) 公表年月日 | 令和元年12月23日 |
| (3) 根拠法令 | 水防法(昭和24年法律第193号)第14条第2項 |
| (4) 対象となる水位周知河川 | 一宮川水系一宮川
(実施区間) |
| (5) 対象河川 | 左右岸：茂原市茂原から海まで
一宮川水系一宮川、水上川、三途川、豊田川、
阿久川、鶴枝川、増生川、佐坪川、小生田川、
長楽寺川、瑞沢川 |
| (6) 算出の前提となる降雨 | 一宮川流域の24時間総雨量308mm |
| (7) 関係市町村 | 茂原市、一宮町、睦沢町、長生村、長柄町、
長南町、白子町 |

この地図の作成に当たっては、国土地理院長の承認を得て、同院発行の基礎地図情報を使用した。(承認番号 平30情使、第540号)