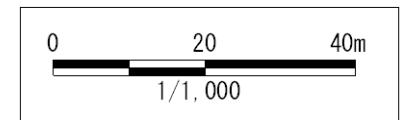
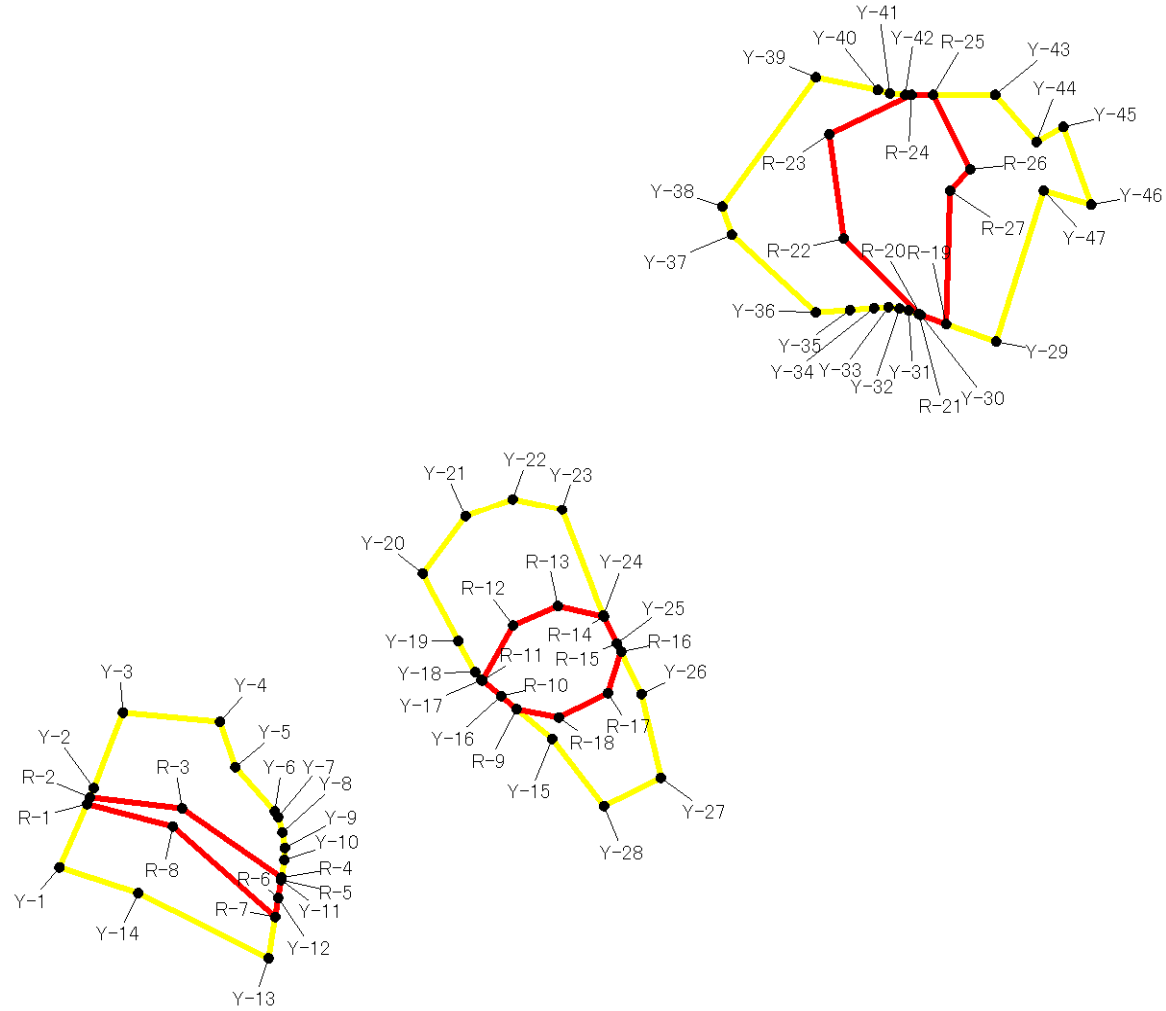


急傾斜地の崩壊区域調書

様式5-1 危害のおそれのある土地等の座標位置図(1/2)

調査年度 平成18年度

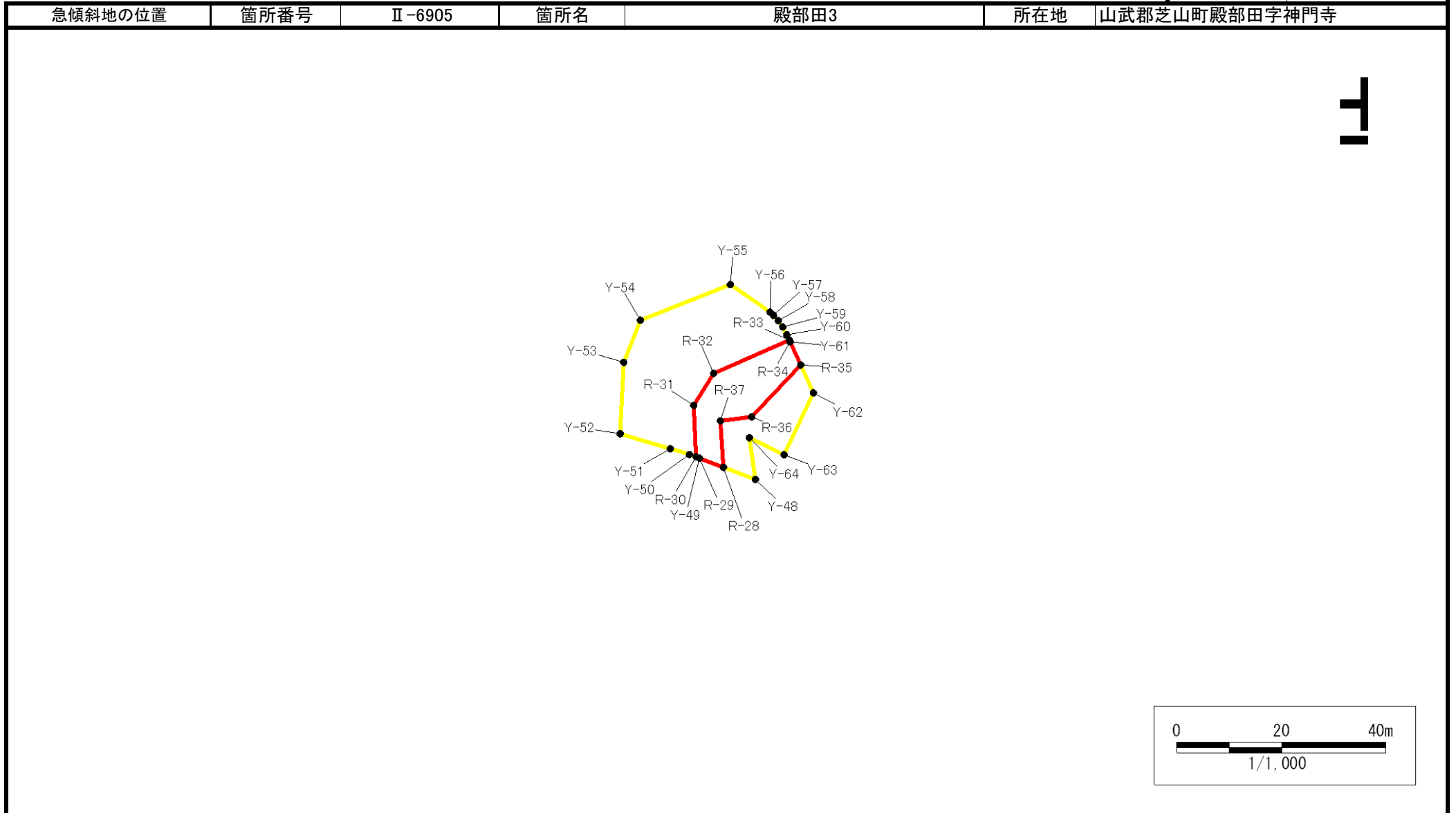
急傾斜地の位置	箇所番号	II-6905	箇所名	殿部田3	所在地	山武郡芝山町殿部田字神門寺
---------	------	---------	-----	------	-----	---------------



急傾斜地の崩壊区域調書

様式5-1 危害のおそれのある土地等の座標位置図(2/2)

調査年度	平成18年度
------	--------



急傾斜地の崩壊区域調書

様式5-2 危害のおそれのある土地等の座標一覧(1/2)

調査年度	平成18年度
------	--------

急傾斜地の位置	箇所番号	II-6905	箇所名	殿部田3	所在地	山武郡芝山町殿部田字神門寺
---------	------	---------	-----	------	-----	---------------

危害のおそれのある区域の座標(土砂災害警戒区域)						危害のおそれのある区域の座標(土砂災害警戒区域)					
地点記号	X(m)	Y(m)	地点記号	X(m)	Y(m)	地点記号	X(m)	Y(m)	地点記号	X(m)	Y(m)
Y-1	55629.12	-33052.18	Y-32	55740.15	-32979.03	Y-63	55777.79	-32867.98			
Y-2	55633.62	-33041.83	Y-33	55739.02	-32978.92	Y-64	55771.13	-32864.75			
Y-3	55637.48	-33031.94	Y-34	55736.76	-32978.98						
Y-4	55650.34	-33033.14	Y-35	55733.57	-32979.24						
Y-5	55652.32	-33039.07	Y-36	55729.05	-32979.60						
Y-6	55657.55	-33044.84	Y-37	55717.96	-32969.41						
Y-7	55658.02	-33045.64	Y-38	55716.69	-32965.74						
Y-8	55658.58	-33047.62	Y-39	55729.09	-32948.81						
Y-9	55658.91	-33049.65	Y-40	55737.28	-32950.49						
Y-10	55658.82	-33051.20	Y-41	55738.87	-32950.92						
Y-11	55658.39	-33053.79	Y-42	55740.85	-32951.10						
Y-12	55658.02	-33056.18	Y-43	55752.76	-32951.10						
Y-13	55656.75	-33064.06	Y-44	55758.24	-32957.28						
Y-14	55639.51	-33055.52	Y-45	55761.78	-32955.31						
Y-15	55694.18	-33035.40	Y-46	55765.48	-32965.46						
Y-16	55687.45	-33029.80	Y-47	55759.15	-32963.63						
Y-17	55684.90	-33027.68	Y-48	55772.33	-32872.61						
Y-18	55684.06	-33026.69	Y-49	55761.66	-32868.61						
Y-19	55681.80	-33022.64	Y-50	55759.75	-32867.90						
Y-20	55677.09	-33013.82	Y-51	55756.14	-32866.84						
Y-21	55682.80	-33006.28	Y-52	55746.54	-32864.00						
Y-22	55688.97	-33003.99	Y-53	55747.20	-32850.50						
Y-23	55695.55	-33005.42	Y-54	55750.40	-32842.58						
Y-24	55700.99	-33019.27	Y-55	55767.57	-32835.86						
Y-25	55702.77	-33022.93	Y-56	55775.12	-32841.04						
Y-26	55706.00	-33029.54	Y-57	55775.71	-32841.65						
Y-27	55708.59	-33040.49	Y-58	55776.67	-32842.66						
Y-28	55701.06	-33044.16	Y-59	55777.51	-32843.88						
Y-29	55752.88	-32983.40	Y-60	55778.28	-32845.30						
Y-30	55742.89	-32979.86	Y-61	55778.92	-32846.67						
Y-31	55741.32	-32979.31	Y-62	55783.38	-32856.28						

急傾斜地の崩壊区域調書

様式5-2 危害のおそれのある土地等の座標一覧(2/2)

調査年度	平成18年度
------	--------

急傾斜地の位置	箇所番号	II-6905	箇所名	殿部田3	所在地	山武郡芝山町殿部田字神門寺
---------	------	---------	-----	------	-----	---------------

著しい危害のおそれのある区域の座標(土砂災害特別警戒区域)						著しい危害のおそれのある区域の座標(土砂災害特別警戒区域)					
地点記号	X(m)	Y(m)	地点記号	X(m)	Y(m)	地点記号	X(m)	Y(m)	地点記号	X(m)	Y(m)
R-1	55632.71	-33043.91	R-32	55764.39	-32852.61						
R-2	55633.11	-33043.00	R-33	55778.77	-32846.36						
R-3	55645.32	-33044.49	R-34	55778.92	-32846.67						
R-4	55658.44	-33053.53	R-35	55780.95	-32851.05						
R-5	55658.39	-33053.79	R-36	55771.64	-32860.85						
R-6	55658.02	-33056.18	R-37	55765.65	-32861.59						
R-7	55657.62	-33058.65									
R-8	55644.10	-33046.82									
R-9	55689.52	-33031.52									
R-10	55687.45	-33029.80									
R-11	55685.00	-33027.77									
R-12	55689.03	-33020.58									
R-13	55694.99	-33018.08									
R-14	55701.09	-33019.47									
R-15	55702.77	-33022.93									
R-16	55703.32	-33024.04									
R-17	55701.54	-33029.39									
R-18	55695.09	-33032.61									
R-19	55746.31	-32981.07									
R-20	55742.89	-32979.86									
R-21	55742.68	-32979.79									
R-22	55732.74	-32969.90									
R-23	55730.88	-32956.29									
R-24	55741.73	-32951.10									
R-25	55744.55	-32951.10									
R-26	55749.43	-32960.81									
R-27	55746.78	-32963.66									
R-28	55766.23	-32870.32									
R-29	55761.66	-32868.61									
R-30	55760.99	-32868.36									
R-31	55760.53	-32858.63									