

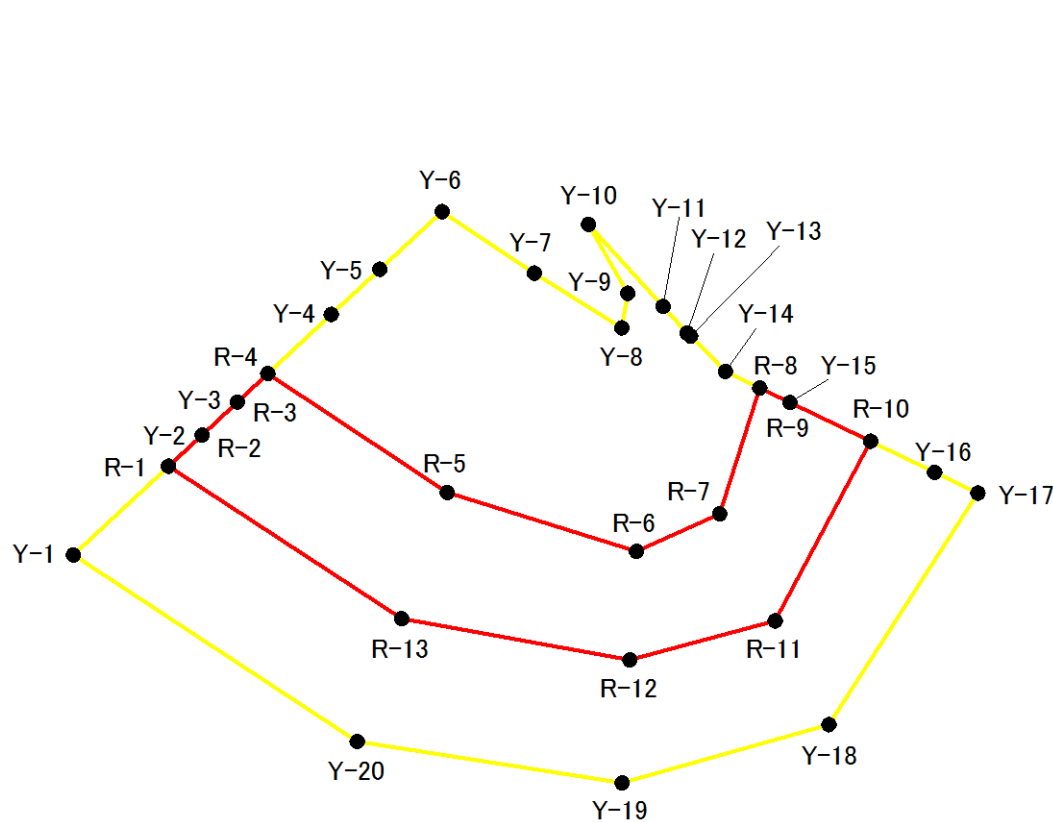
急傾斜地の崩壊区域調書

様式5-4 危害のおそれのある土地の座標点位置図①

調査年度

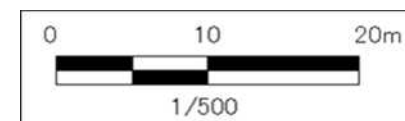
平成29年度

急傾斜地の位置	箇所番号	II-2409	箇所名	大里13	所在地	山武郡芝山町大里平野
---------	------	---------	-----	------	-----	------------



凡例

- 危害の恐れのある土地等の端点
- 危害の恐れのある土地の区域
- 著しい危害の恐れのある土地の区域
- Y-1 危害の恐れのある土地 地点記号
- R-1 著しい危害の恐れのある土地 地点記号



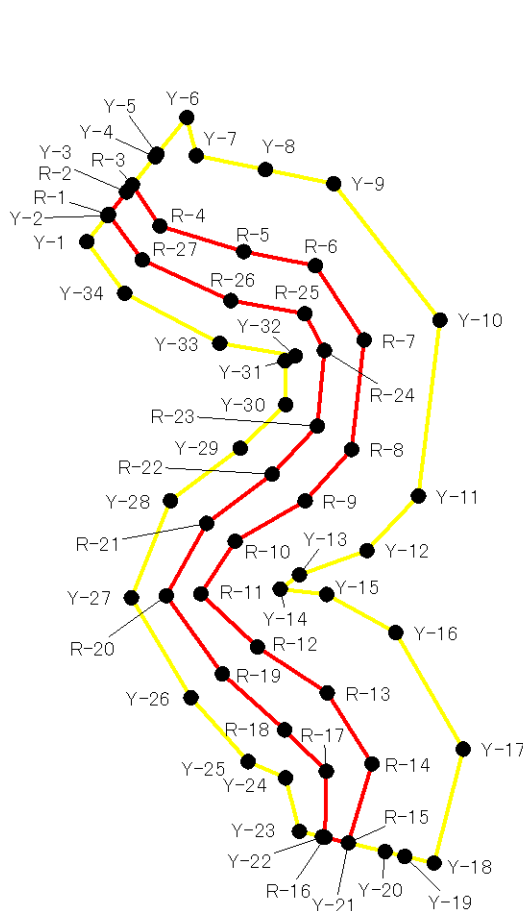
急傾斜地の崩壊区域調書

様式5-4 危害のおそれのある土地の座標点位置図②

調査年度

平成29年度

急傾斜地の位置	箇所番号	II-2409	箇所名	大里13	所在地	山武郡芝山町大里平野
---------	------	---------	-----	------	-----	------------



凡例

- 危害の恐れのある土地等の端点
- 危害の恐れのある土地の区域
- 著しい危害の恐れのある土地の区域
- Y-1 危害の恐れのある土地 地点記号
- R-1 著しい危害の恐れのある土地 地点記号

