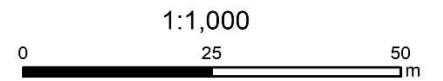
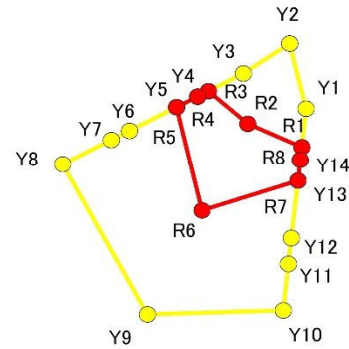
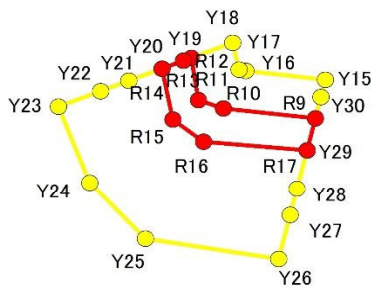


急傾斜地の崩壊区域調書

様式5-4 危害のおそれのある土地等の座標位置図

調査年度	令和5年度
------	-------

急傾斜地の位置	箇所番号	II-132K2429	箇所名	北風原3	所在地	鴨川市北風原
---------	------	-------------	-----	------	-----	--------



急傾斜地の崩壊区域調書

様式5-5 危害のおそれのある土地の座標一覧

調査年度 令和5年度

急傾斜地の位置 箇所番号 II-132K2429 箇所名 北風原3 所在地 鴨川市北風原

危害のおそれのある区域の座標(土砂災害警戒区域)						著しい危害のおそれのある区域の座標(土砂災害特別警戒区域)					
地点記号	X(m)	Y(m)	地点記号	X(m)	Y(m)	地点記号	X(m)	Y(m)	地点記号	X(m)	Y(m)
Y1	-96076.48	14836.66	Y30	-96021.65	14768.65	R1	-96081.78	14836.08			
Y2	-96067.56	14834.47				R2	-96078.54	14828.92			
Y3	-96071.66	14828.34				R3	-96074.08	14823.71			
Y4	-96074.82	14822.28				R4	-96074.82	14822.28			
Y5	-96076.29	14819.48				R5	-96076.29	14819.48			
Y6	-96079.53	14813.27				R6	-96090.53	14822.86			
Y7	-96080.79	14810.86				R7	-96086.42	14835.58			
Y8	-96084.15	14804.41				R8	-96083.56	14835.89			
Y9	-96104.87	14815.62									
Y10	-96104.31	14833.63				R9	-96024.57	14767.92			
Y11	-96097.92	14834.32				R10	-96023.24	14755.75			
Y12	-96094.37	14834.71				R11	-96022.11	14752.44			
Y13	-96086.42	14835.58				R12	-96016.28	14751.51			
Y14	-96083.56	14835.89				R13	-96016.68	14750.45			
						R14	-96017.76	14747.61			
Y15	-96019.29	14769.23				R15	-96024.77	14749.07			
Y16	-96018.06	14758.72				R16	-96027.81	14753.13			
Y17	-96017.88	14757.80				R17	-96028.99	14766.82			
Y18	-96014.21	14756.95									
Y19	-96016.68	14750.45									
Y20	-96017.76	14747.61									
Y21	-96019.43	14743.21									
Y22	-96020.85	14739.47									
Y23	-96022.98	14733.86									
Y24	-96033.49	14738.02									
Y25	-96041.22	14745.43									
Y26	-96044.03	14763.09									
Y27	-96037.97	14764.59									
Y28	-96034.33	14765.50									
Y29	-96028.99	14766.82									

平面直角座標系: 第Ⅸ系(測地成果2011)