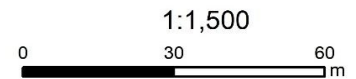
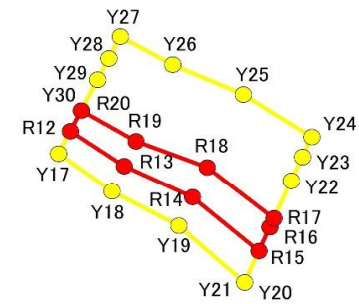
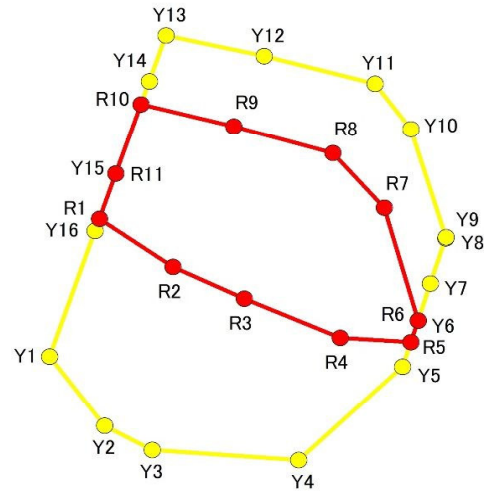


# 急傾斜地の崩壊区域調書

様式5-4 危害のおそれのある土地等の座標位置図

調査年度	令和5年度
------	-------

急傾斜地の位置	箇所番号	II-132K2328	箇所名	東10	所在地	鴨川市東、主基西
---------	------	-------------	-----	-----	-----	----------



# 急傾斜地の崩壊区域調書

様式5-5 危害のおそれのある土地の座標一覧

調査年度	令和5年度
------	-------

急傾斜地の位置	箇所番号	II-132K2328	箇所名	東10	所在地	鴨川市東、主基西
---------	------	-------------	-----	-----	-----	----------

危害のおそれのある区域の座標(土砂災害警戒区域)						著しい危害のおそれのある区域の座標(土砂災害特別警戒区域)					
地点記号	X(m)	Y(m)	地点記号	X(m)	Y(m)	地点記号	X(m)	Y(m)	地点記号	X(m)	Y(m)
Y1	-99210.01	19515.54	Y30	-99260.00	19690.99	R1	-99181.59	19525.45			
Y2	-99224.38	19526.46				R2	-99191.52	19540.10			
Y3	-99229.37	19535.92				R3	-99198.06	19554.25			
Y4	-99231.47	19565.03				R4	-99206.14	19573.30			
Y5	-99212.09	19585.71				R5	-99207.01	19587.35			
Y6	-99202.57	19588.78				R6	-99202.57	19588.78			
Y7	-99194.96	19591.24				R7	-99179.30	19582.07			
Y8	-99185.58	19594.26				R8	-99167.99	19571.85			
Y9	-99185.44	19594.31				R9	-99162.50	19552.14			
Y10	-99163.06	19587.37				R10	-99157.90	19533.72			
Y11	-99153.62	19580.25				R11	-99172.24	19528.71			
Y12	-99147.93	19558.19									
Y13	-99143.68	19538.68				R12	-99264.25	19688.82			
Y14	-99153.12	19535.38				R13	-99271.48	19699.51			
Y15	-99172.24	19528.71				R14	-99277.91	19713.12			
Y16	-99184.06	19524.59				R15	-99289.06	19726.32			
						R16	-99284.18	19728.48			
Y17	-99268.91	19686.45				R17	-99282.32	19729.31			
Y18	-99276.71	19697.10				R18	-99271.75	19716.03			
Y19	-99283.80	19710.33				R19	-99266.37	19701.87			
Y20	-99295.51	19723.45				R20	-99260.00	19690.99			
Y21	-99284.18	19728.48									
Y22	-99274.58	19732.74									
Y23	-99269.59	19734.95									
Y24	-99265.44	19736.79									
Y25	-99256.69	19723.16									
Y26	-99250.56	19709.16									
Y27	-99244.76	19698.75									
Y28	-99249.27	19696.45									
Y29	-99253.67	19694.21									

平面直角座標系：第Ⅸ系(測地成果2011)