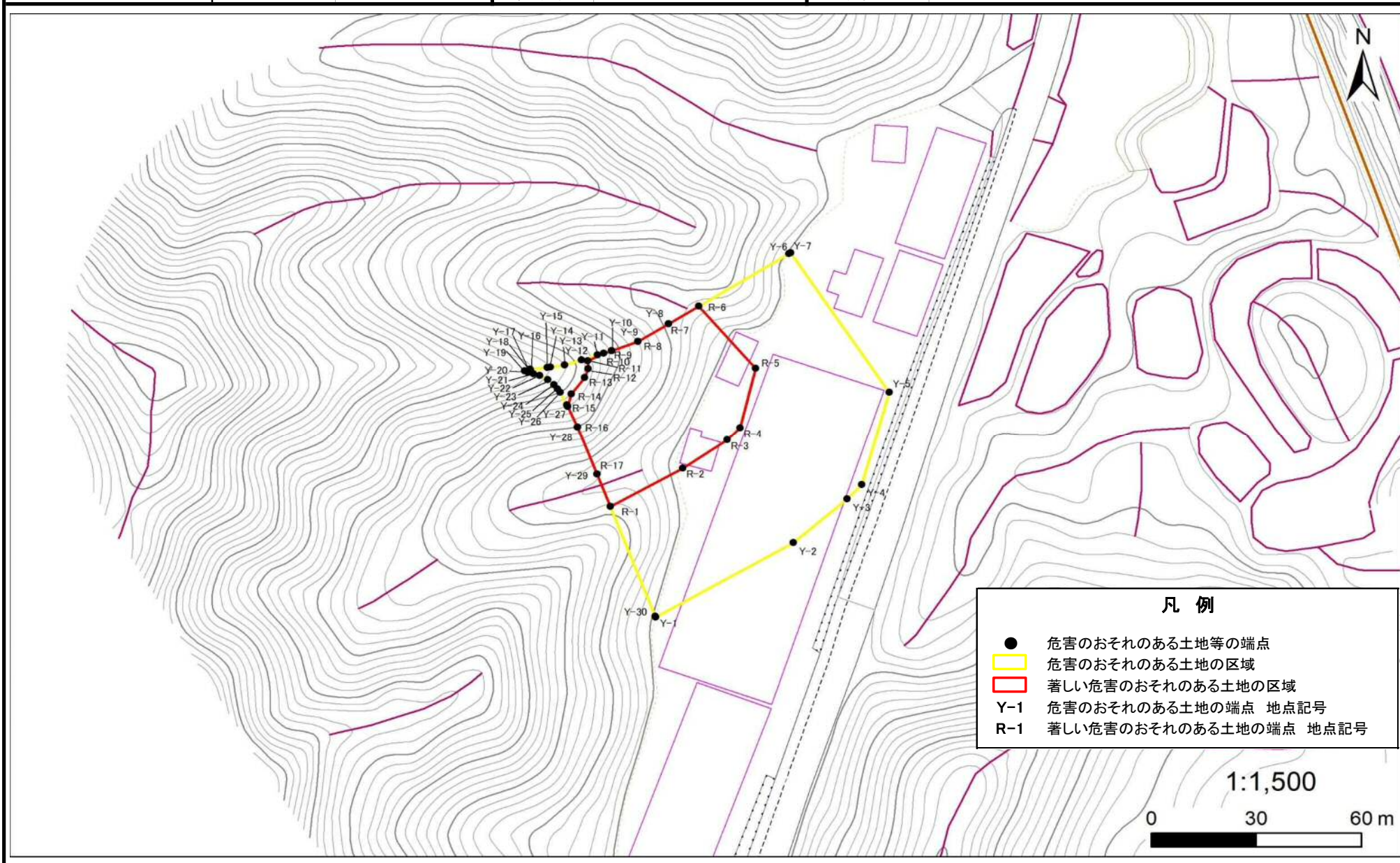


# 急傾斜地の崩壊区域調書

様式5-4 危害のおそれのある土地等の座標位置図

調査年度 令和5年度

急傾斜地の位置 箇所番号 II-123K2129-1 箇所名 久我原7 所在地 夷隅郡大多喜町久我原



## 急傾斜地の崩壊区域調書

様式5-5 危害のおそれのある土地等の座標一覧

調査年度 令和5年度

急傾斜地の位置	箇所番号	II-123K2129-1	箇所名	久我原7	所在地	夷隅郡大多喜町久我原					
危害のおそれのある土地の座標				著しい危害のおそれのある土地の座標							
地点記号	X(m)	Y(m)	地点記号	X(m)	Y(m)	地点記号	X(m)	Y(m)	地点記号	X(m)	Y(m)
Y-1	-82,943.05	37,341.53	Y-28	-82,885.49	37,319.21	R-1	-82,909.63	37,328.57			
Y-2	-82,920.57	37,380.92	Y-29	-82,899.79	37,324.75	R-2	-82,897.98	37,349.33			
Y-3	-82,907.34	37,396.34	Y-30	-82,942.80	37,341.43	R-3	-82,889.45	37,362.01			
Y-4	-82,902.92	37,400.53				R-4	-82,885.69	37,365.73			
Y-5	-82,874.97	37,408.36				R-5	-82,867.69	37,370.09			
Y-6	-82,832.68	37,380.16				R-6	-82,848.88	37,353.86			
Y-7	-82,833.01	37,379.62				R-7	-82,854.18	37,345.25			
Y-8	-82,854.18	37,345.25				R-8	-82,859.57	37,336.49			
Y-9	-82,859.57	37,336.49				R-9	-82,862.27	37,329.03			
Y-10	-82,862.27	37,329.03				R-10	-82,863.05	37,326.66			
Y-11	-82,863.60	37,324.96				R-11	-82,865.44	37,322.11			
Y-12	-82,865.08	37,320.29				R-12	-82,867.84	37,322.20			
Y-13	-82,866.60	37,315.47				R-13	-82,870.41	37,321.18			
Y-14	-82,867.29	37,311.50				R-14	-82,875.48	37,317.48			
Y-15	-82,867.45	37,310.60				R-15	-82,879.20	37,316.37			
Y-16	-82,867.89	37,305.61				R-16	-82,885.49	37,319.21			
Y-17	-82,868.04	37,305.69				R-17	-82,899.79	37,324.75			
Y-18	-82,868.03	37,305.44									
Y-19	-82,868.40	37,304.10									
Y-20	-82,868.91	37,305.12									
Y-21	-82,869.30	37,306.58									
Y-22	-82,869.79	37,308.38									
Y-23	-82,871.06	37,310.72									
Y-24	-82,872.61	37,312.50									
Y-25	-82,873.90	37,313.45									
Y-26	-82,874.93	37,314.21									
Y-27	-82,878.74	37,316.17									

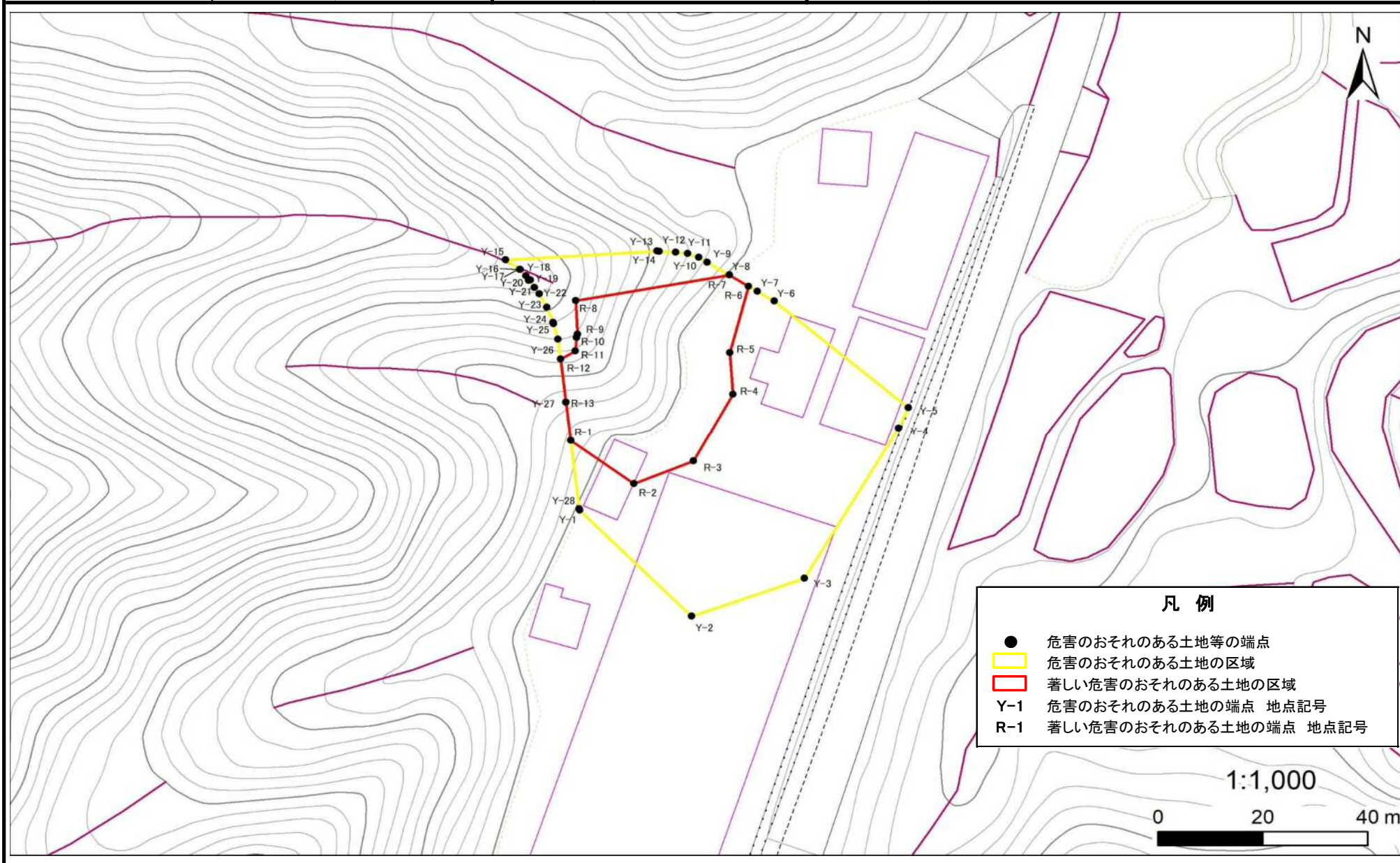
平面直角座標系：第Ⅸ区系(測地成果2011)

# 急傾斜地の崩壊区域調書

様式5-4 危害のおそれのある土地等の座標位置図

調査年度 令和5年度

急傾斜地の位置 箇所番号 II-123K2129-2 箇所名 久我原7 所在地 夷隅郡大多喜町久我原



急傾斜地の崩壊区域調書

様式5-5 危害のおそれのある土地等の座標一覧

調査年度 令和5年度

急傾斜地の位置	箇所番号 II-123K2129-2	箇所名 久我原7	所在地 夷隅郡大多喜町久我原
---------	--------------------	----------	----------------

危害のおそれのある土地の座標

地点記号	X(m)	Y(m)	地点記号	X(m)	Y(m)
Y-1	-82,870.94	37,357.95	Y-28	-82,870.76	37,357.93
Y-2	-82,892.28	37,379.33			
Y-3	-82,884.72	37,400.82			
Y-4	-82,854.35	37,418.81			
Y-5	-82,850.22	37,420.66			
Y-6	-82,828.68	37,395.05			
Y-7	-82,826.74	37,391.87			
Y-8	-82,823.48	37,386.52			
Y-9	-82,820.93	37,382.33			
Y-10	-82,819.93	37,380.69			
Y-11	-82,819.15	37,378.57			
Y-12	-82,818.87	37,376.31			
Y-13	-82,818.69	37,373.12			
Y-14	-82,818.67	37,372.77			
Y-15	-82,820.45	37,343.85			
Y-16	-82,822.36	37,346.65			
Y-17	-82,822.40	37,346.53			
Y-18	-82,823.61	37,347.73			
Y-19	-82,824.50	37,348.63			
Y-20	-82,824.58	37,348.26			
Y-21	-82,825.98	37,349.31			
Y-22	-82,827.31	37,350.30			
Y-23	-82,829.95	37,351.76			
Y-24	-82,833.02	37,352.95			
Y-25	-82,833.29	37,353.03			
Y-26	-82,836.39	37,353.88			
Y-27	-82,849.09	37,355.38			

著しい危害のおそれのある土地の座標

地点記号	X(m)	Y(m)	地点記号	X(m)	Y(m)
R-1	-82,856.89	37,356.30			
R-2	-82,865.65	37,368.28			
R-3	-82,861.03	37,379.64			
R-4	-82,847.51	37,387.22			
R-5	-82,839.10	37,386.58			
R-6	-82,825.71	37,390.18			
R-7	-82,823.48	37,386.52			
R-8	-82,828.61	37,357.23			
R-9	-82,835.38	37,357.57			
R-10	-82,836.05	37,357.37			
R-11	-82,838.80	37,357.12			
R-12	-82,840.42	37,354.36			
R-13	-82,849.09	37,355.38			

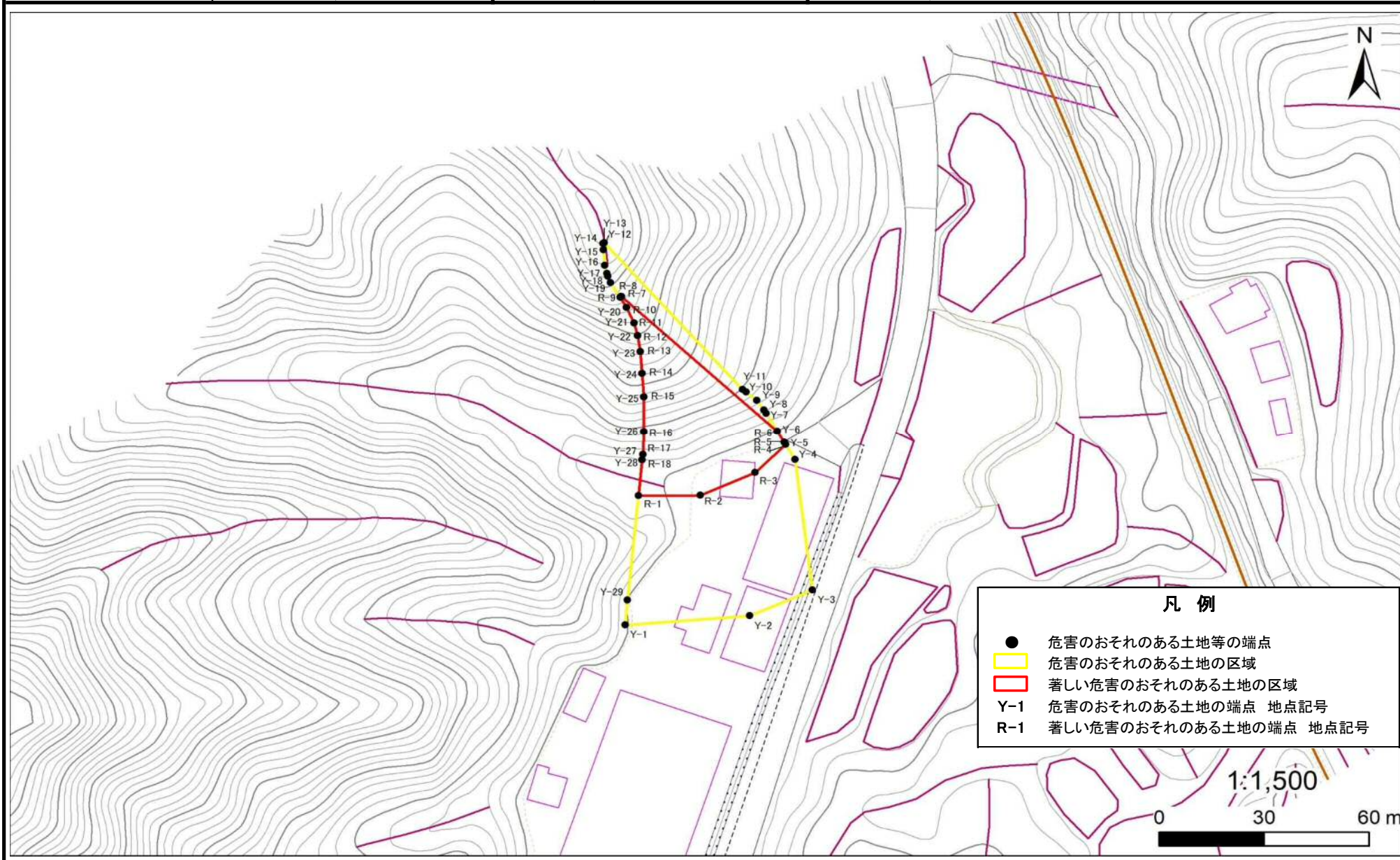
平面直角座標系: 第IX系(測地成果2011)

# 急傾斜地の崩壊区域調書

様式5-4 危害のおそれのある土地等の座標位置図

調査年度 令和5年度

急傾斜地の位置 箇所番号 II-123K2129-3 箇所名 久我原7 所在地 夷隅郡大多喜町久我原



### 急傾斜地の崩壊区域調書

様式5-5 危害のおそれのある土地等の座標一覧

調査年度

令和5年度

急傾斜地の位置

箇所番号

II-123K2129-3

箇所名

久我原7

所在地

夷隅郡大多喜町久我原

#### 危害のおそれのある土地の座標

地点記号	X(m)	Y(m)	地点記号	X(m)	Y(m)
Y-1	-82,843.65	37,376.45	Y-28	-82,793.89	37,381.34
Y-2	-82,840.98	37,412.03	Y-29	-82,836.25	37,377.18
Y-3	-82,833.15	37,430.01			
Y-4	-82,793.74	37,425.04			
Y-5	-82,788.55	37,421.97			
Y-6	-82,785.13	37,419.95			
Y-7	-82,779.71	37,416.74			
Y-8	-82,778.71	37,416.15			
Y-9	-82,775.75	37,414.14			
Y-10	-82,773.22	37,411.06			
Y-11	-82,772.41	37,410.07			
Y-12	-82,728.17	37,370.48			
Y-13	-82,728.20	37,370.43			
Y-14	-82,728.36	37,370.08			
Y-15	-82,730.30	37,370.26			
Y-16	-82,734.96	37,370.68			
Y-17	-82,737.39	37,371.21			
Y-18	-82,738.21	37,371.53			
Y-19	-82,740.14	37,372.27			
Y-20	-82,747.66	37,376.93			
Y-21	-82,752.35	37,378.96			
Y-22	-82,756.23	37,380.10			
Y-23	-82,761.05	37,380.79			
Y-24	-82,767.56	37,381.31			
Y-25	-82,774.74	37,381.78			
Y-26	-82,785.22	37,381.86			
Y-27	-82,792.24	37,381.50			

#### 著しい危害のおそれのある土地の座標

地点記号	X(m)	Y(m)	地点記号	X(m)	Y(m)
R-1	-82,804.68	37,380.28			
R-2	-82,804.64	37,397.98			
R-3	-82,797.72	37,413.56			
R-4	-82,789.21	37,422.36			
R-5	-82,788.55	37,421.97			
R-6	-82,785.13	37,419.95			
R-7	-82,744.37	37,375.51			
R-8	-82,744.34	37,375.23			
R-9	-82,744.66	37,375.07			
R-10	-82,747.66	37,376.93			
R-11	-82,752.35	37,378.96			
R-12	-82,756.23	37,380.10			
R-13	-82,761.05	37,380.79			
R-14	-82,767.56	37,381.31			
R-15	-82,774.74	37,381.78			
R-16	-82,785.22	37,381.86			
R-17	-82,792.24	37,381.50			
R-18	-82,793.89	37,381.34			

平面直角座標系：第IX系(測地成果2011)

千葉県