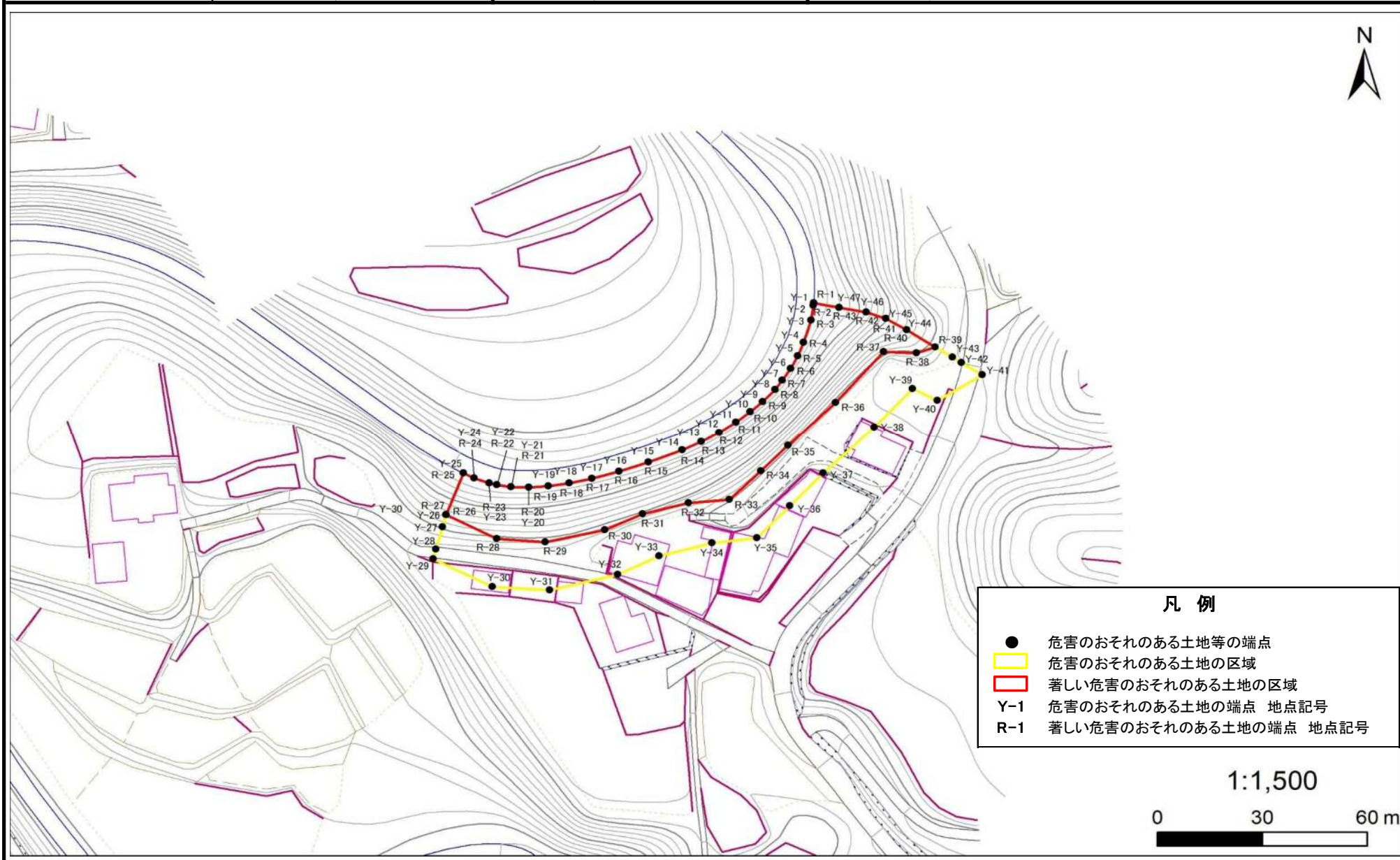


急傾斜地の崩壊区域調書

様式5-4 危害のおそれのある土地等の座標位置図


調査年度 令和5年度

急傾斜地の位置	箇所番号	II-123K2101-1	箇所名	小苗4	所在地	夷隅郡大多喜町小苗、紙敷
---------	------	---------------	-----	-----	-----	--------------



- 凡例**
- 危害のおそれのある土地等の端点
 - 危害のおそれのある土地の区域
 - 著しい危害のおそれのある土地の区域
 - Y-1 危害のおそれのある土地の端点 地点記号
 - R-1 著しい危害のおそれのある土地の端点 地点記号

1:1,500



急傾斜地の崩壊区域調書

様式5-5 危害のおそれのある土地等の座標一覧

調査年度 令和5年度

急傾斜地の位置	箇所番号	II-123K2101-1	箇所名	小苗4	所在地	夷隅郡大多喜町小苗、紙敷
---------	------	---------------	-----	-----	-----	--------------

危害のおそれのある土地の座標

地点記号	X(m)	Y(m)	地点記号	X(m)	Y(m)
Y-1	-81,878.32	34,573.43	Y-28	-81,952.77	34,465.57
Y-2	-81,879.04	34,573.38	Y-29	-81,955.74	34,464.75
Y-3	-81,883.43	34,572.67	Y-30	-81,964.10	34,481.64
Y-4	-81,890.26	34,570.62	Y-31	-81,965.21	34,498.06
Y-5	-81,894.23	34,568.88	Y-32	-81,960.51	34,517.52
Y-6	-81,898.05	34,566.84	Y-33	-81,954.90	34,529.26
Y-7	-81,901.68	34,564.49	Y-34	-81,950.88	34,544.34
Y-8	-81,904.41	34,562.40	Y-35	-81,949.36	34,557.29
Y-9	-81,908.12	34,558.90	Y-36	-81,939.74	34,566.59
Y-10	-81,911.21	34,555.38	Y-37	-81,929.80	34,576.12
Y-11	-81,914.36	34,551.21	Y-38	-81,915.85	34,590.73
Y-12	-81,917.52	34,546.39	Y-39	-81,904.17	34,601.69
Y-13	-81,920.33	34,541.37	Y-40	-81,907.76	34,608.87
Y-14	-81,922.88	34,535.88	Y-41	-81,899.99	34,621.64
Y-15	-81,926.58	34,526.25	Y-42	-81,896.27	34,615.72
Y-16	-81,929.35	34,517.79	Y-43	-81,894.67	34,613.17
Y-17	-81,931.48	34,510.09	Y-44	-81,886.43	34,600.05
Y-18	-81,932.87	34,503.65	Y-45	-81,882.93	34,594.02
Y-19	-81,933.74	34,497.67	Y-46	-81,881.03	34,588.52
Y-20	-81,934.12	34,492.10	Y-47	-81,879.64	34,580.75
Y-21	-81,934.00	34,487.03			
Y-22	-81,933.43	34,482.94			
Y-23	-81,932.88	34,480.71			
Y-24	-81,931.33	34,476.40			
Y-25	-81,929.88	34,473.36			
Y-26	-81,942.38	34,468.45			
Y-27	-81,946.11	34,467.42			

著しい危害のおそれのある土地の座標

地点記号	X(m)	Y(m)	地点記号	X(m)	Y(m)
R-1	-81,878.32	34,573.43	R-28	-81,949.63	34,482.93
R-2	-81,879.04	34,573.38	R-29	-81,950.67	34,496.77
R-3	-81,883.43	34,572.67	R-30	-81,946.95	34,513.84
R-4	-81,890.26	34,570.62	R-31	-81,942.12	34,524.58
R-5	-81,894.23	34,568.88	R-32	-81,938.90	34,537.60
R-6	-81,898.05	34,566.84	R-33	-81,937.88	34,549.31
R-7	-81,901.68	34,564.49	R-34	-81,929.22	34,558.39
R-8	-81,904.41	34,562.40	R-35	-81,921.41	34,566.14
R-9	-81,908.12	34,558.90	R-36	-81,908.39	34,579.77
R-10	-81,911.21	34,555.38	R-37	-81,892.96	34,593.49
R-11	-81,914.36	34,551.21	R-38	-81,893.43	34,602.78
R-12	-81,917.52	34,546.39	R-39	-81,891.54	34,608.19
R-13	-81,920.33	34,541.37	R-40	-81,886.43	34,600.05
R-14	-81,922.88	34,535.88	R-41	-81,882.93	34,594.02
R-15	-81,926.58	34,526.25	R-42	-81,881.03	34,588.52
R-16	-81,929.35	34,517.79	R-43	-81,879.64	34,580.75
R-17	-81,931.48	34,510.09			
R-18	-81,932.87	34,503.65			
R-19	-81,933.74	34,497.67			
R-20	-81,934.12	34,492.10			
R-21	-81,934.00	34,487.03			
R-22	-81,933.43	34,482.94			
R-23	-81,932.88	34,480.71			
R-24	-81,931.33	34,476.40			
R-25	-81,929.88	34,473.36			
R-26	-81,942.38	34,468.45			
R-27	-81,942.39	34,468.45			

平面直角座標系：第Ⅸ区系(測地成果2011)

急傾斜地の崩壊区域調査

様式5-4 危害のおそれのある土地等の座標位置図

調査年度 令和5年度

急傾斜地の位置

箇所番号

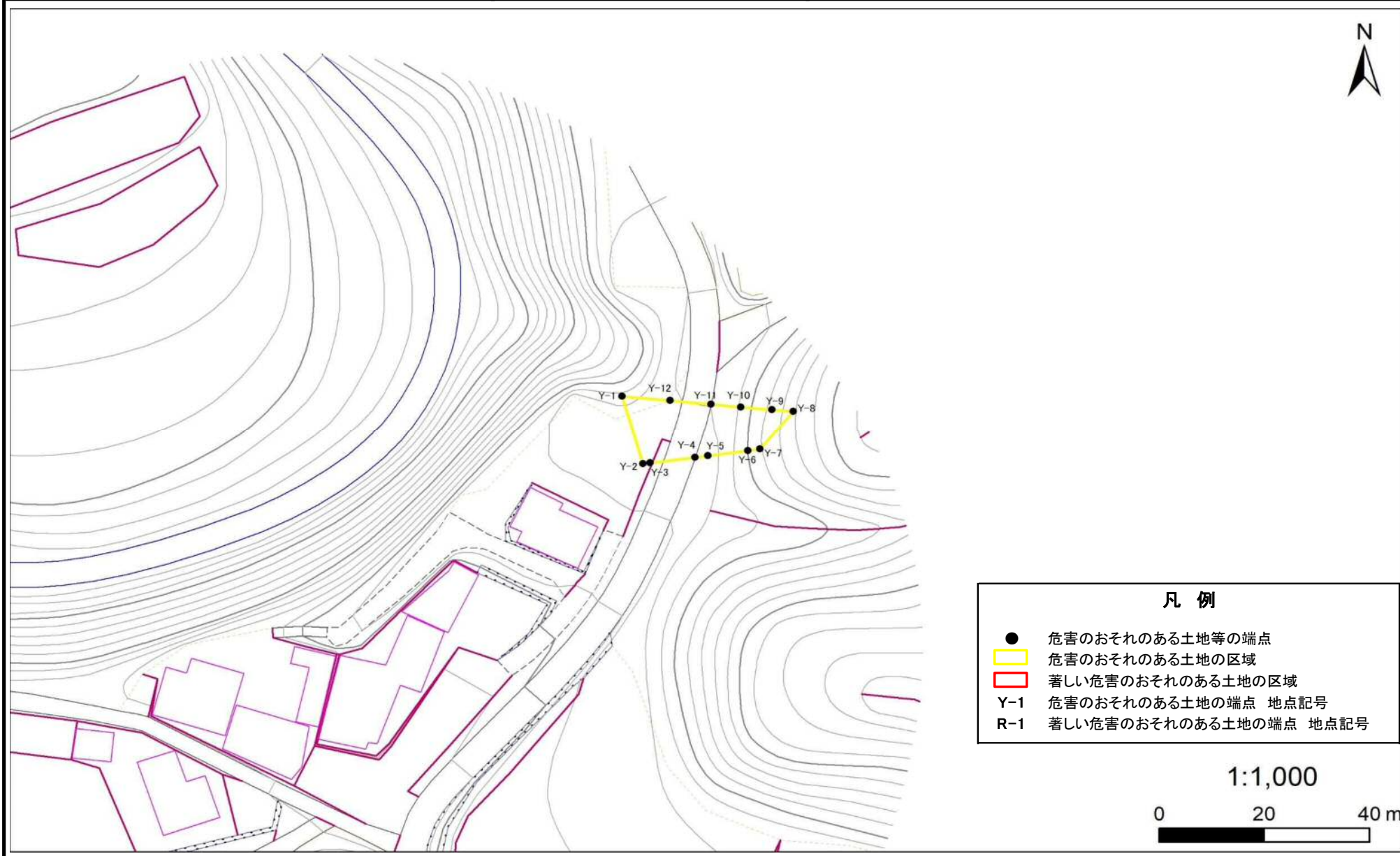
II-123K2101-2

箇所名

小苗4

所在地

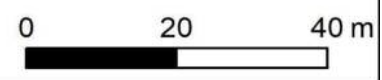
夷隅郡大多喜町小苗、紙敷



凡例

- 危害のおそれのある土地等の端点
- 危害のおそれのある土地の区域
- 著しい危害のおそれのある土地の区域
- Y-1 危害のおそれのある土地の端点 地点記号
- R-1 著しい危害のおそれのある土地の端点 地点記号

1:1,000



急傾斜地の崩壊区域調書

様式5-5 危害のおそれのある土地等の座標一覧

調査年度 令和5年度

急傾斜地の位置 箇所番号 II-123K2101-2 箇所名 小苗4 所在地 夷隅郡大多喜町小苗、紙敷

危害のおそれのある土地の座標

地点記号	X(m)	Y(m)	地点記号	X(m)	Y(m)
Y-1	-81,895.50	34,604.45			
Y-2	-81,909.23	34,608.41			
Y-3	-81,909.05	34,609.79			
Y-4	-81,907.92	34,618.32			
Y-5	-81,907.59	34,620.80			
Y-6	-81,906.59	34,628.37			
Y-7	-81,906.27	34,630.71			
Y-8	-81,898.59	34,637.01			
Y-9	-81,898.25	34,632.97			
Y-10	-81,897.68	34,627.05			
Y-11	-81,897.13	34,621.38			
Y-12	-81,896.38	34,613.58			

著しい危害のおそれのある土地の座標

地点記号	X(m)	Y(m)	地点記号	X(m)	Y(m)

平面直角座標系：第Ⅸ区系(測地成果2011)