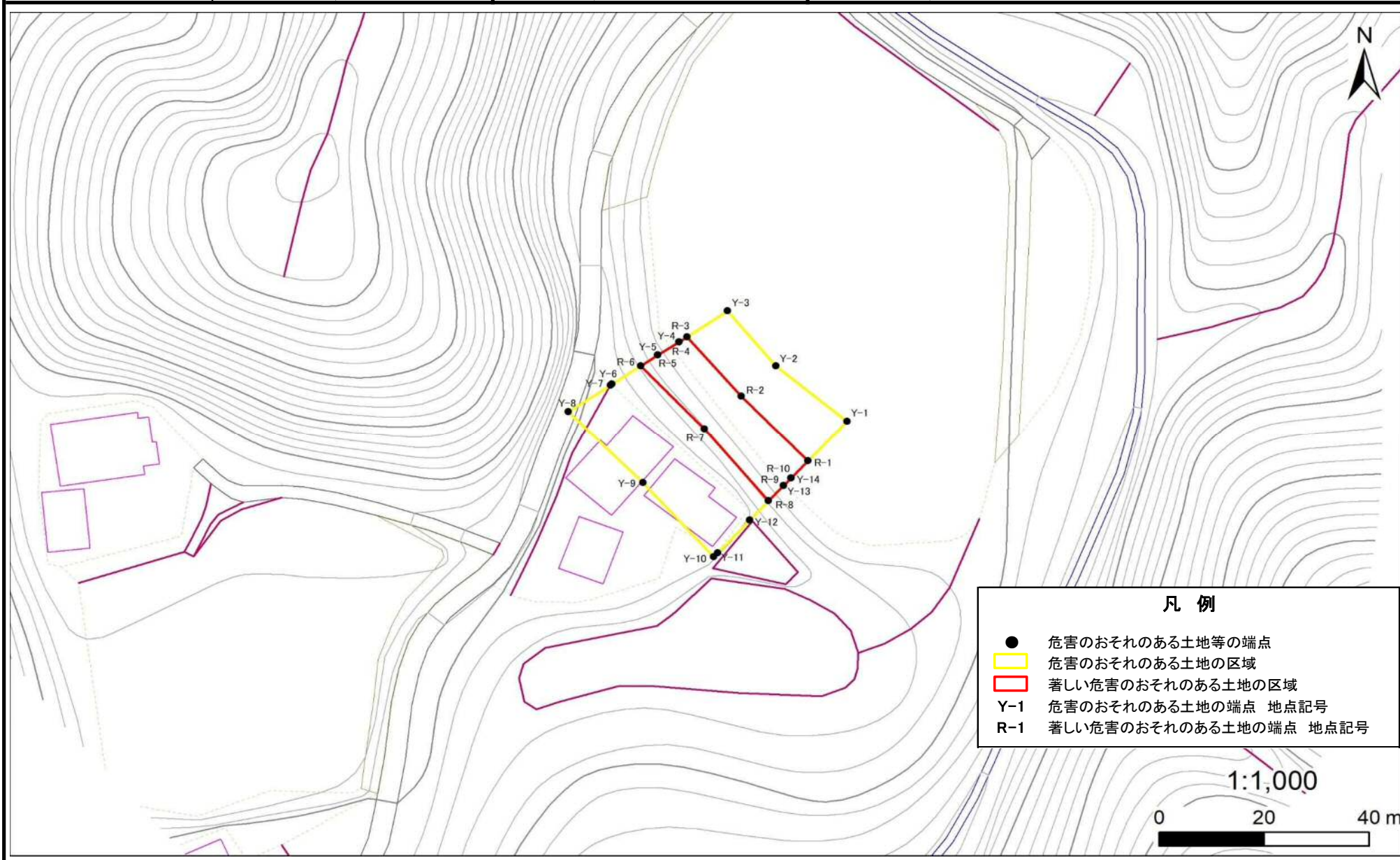


# 急傾斜地の崩壊区域調書

様式5-4 危害のおそれのある土地等の座標位置図

調査年度 令和5年度

急傾斜地の位置 箇所番号 II-123K2073-1 箇所名 紙敷13 所在地 夷隅郡大多喜町紙敷



- 凡例**
- 危害のおそれのある土地等の端点
  - 危害のおそれのある土地の区域
  - 著しい危害のおそれのある土地の区域
  - Y-1 危害のおそれのある土地の端点 地点記号
  - R-1 著しい危害のおそれのある土地の端点 地点記号

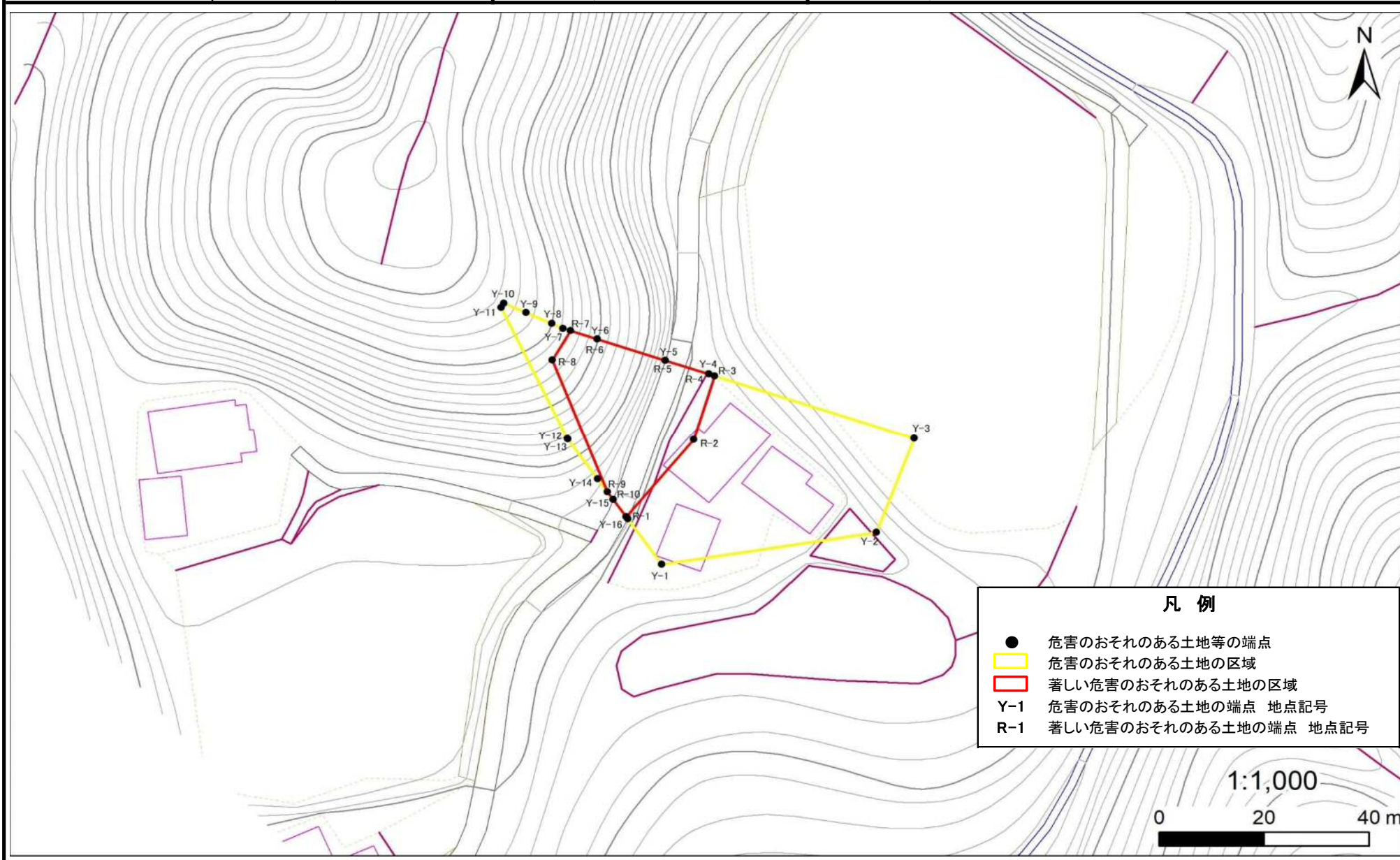


# 急傾斜地の崩壊区域調査

様式5-4 危害のおそれのある土地等の座標位置図

調査年度 令和5年度

急傾斜地の位置	箇所番号	II-123K2073-2	箇所名	紙敷13	所在地	夷隅郡大多喜町紙敷
---------	------	---------------	-----	------	-----	-----------





# 急傾斜地の崩壊区域調書

様式5-4 危害のおそれのある土地等の座標位置図

調査年度 令和5年度

急傾斜地の位置

箇所番号

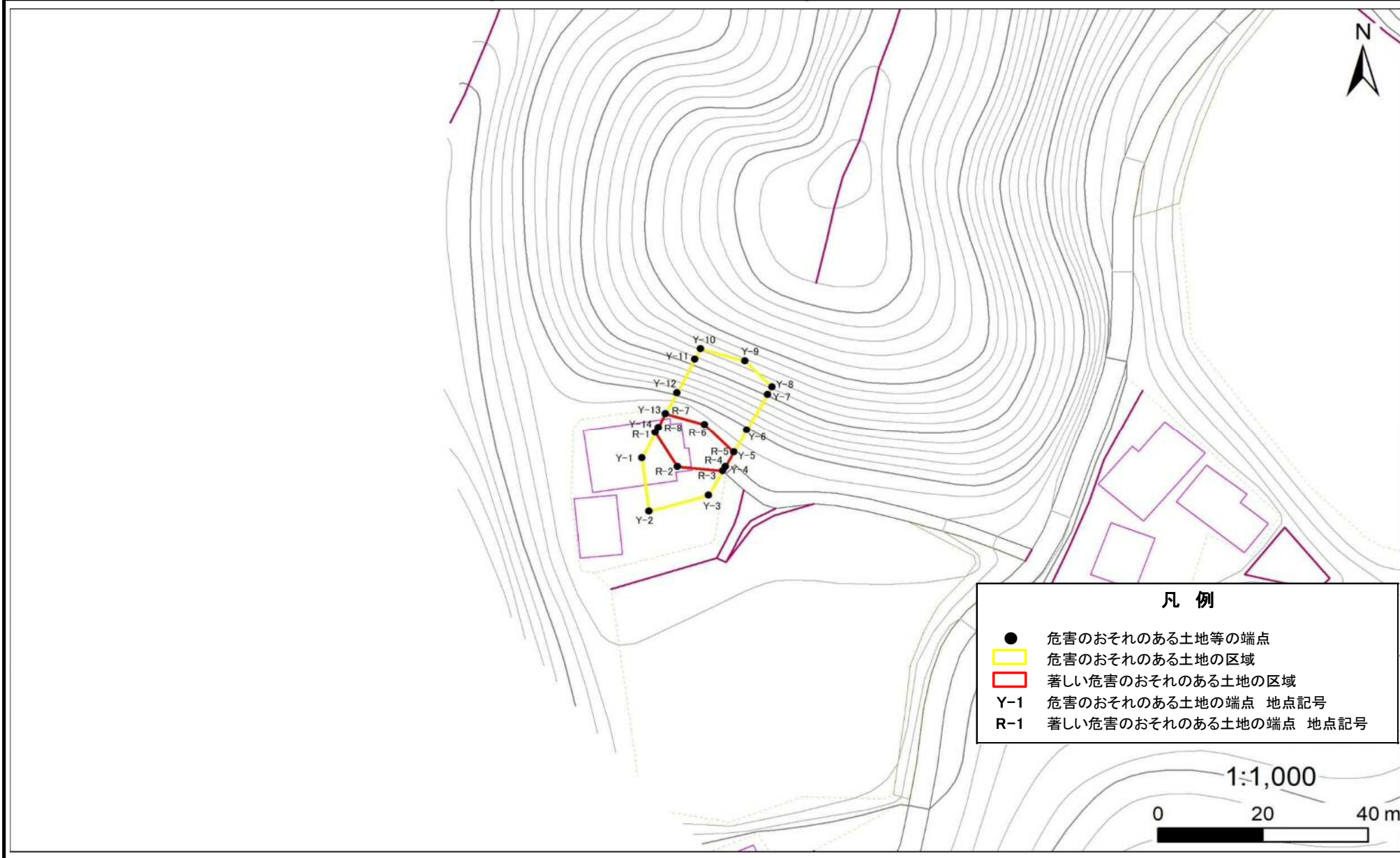
II-123K2073-3

箇所名

紙敷13

所在地

夷隅郡大多喜町紙敷



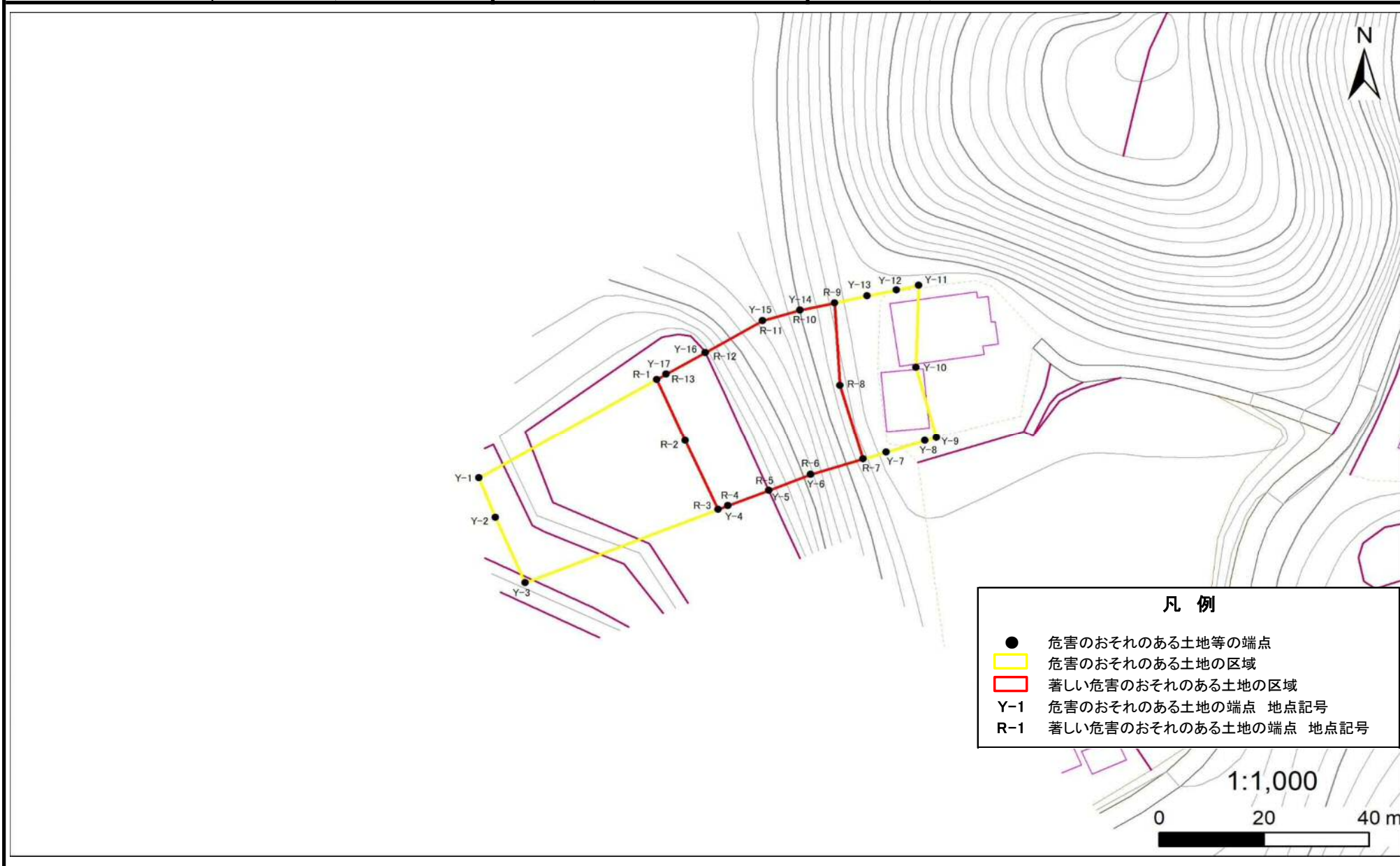


# 急傾斜地の崩壊区域調書

様式5-4 危害のおそれのある土地等の座標位置図

調査年度 令和5年度

急傾斜地の位置	箇所番号	II-123K2073-4	箇所名	紙敷13	所在地	夷隅郡大多喜町紙敷
---------	------	---------------	-----	------	-----	-----------



凡例	
●	危害のおそれのある土地等の端点
■ (yellow)	危害のおそれのある土地の区域
■ (red)	著しい危害のおそれのある土地の区域
Y-1	危害のおそれのある土地の端点 地点記号
R-1	著しい危害のおそれのある土地の端点 地点記号

