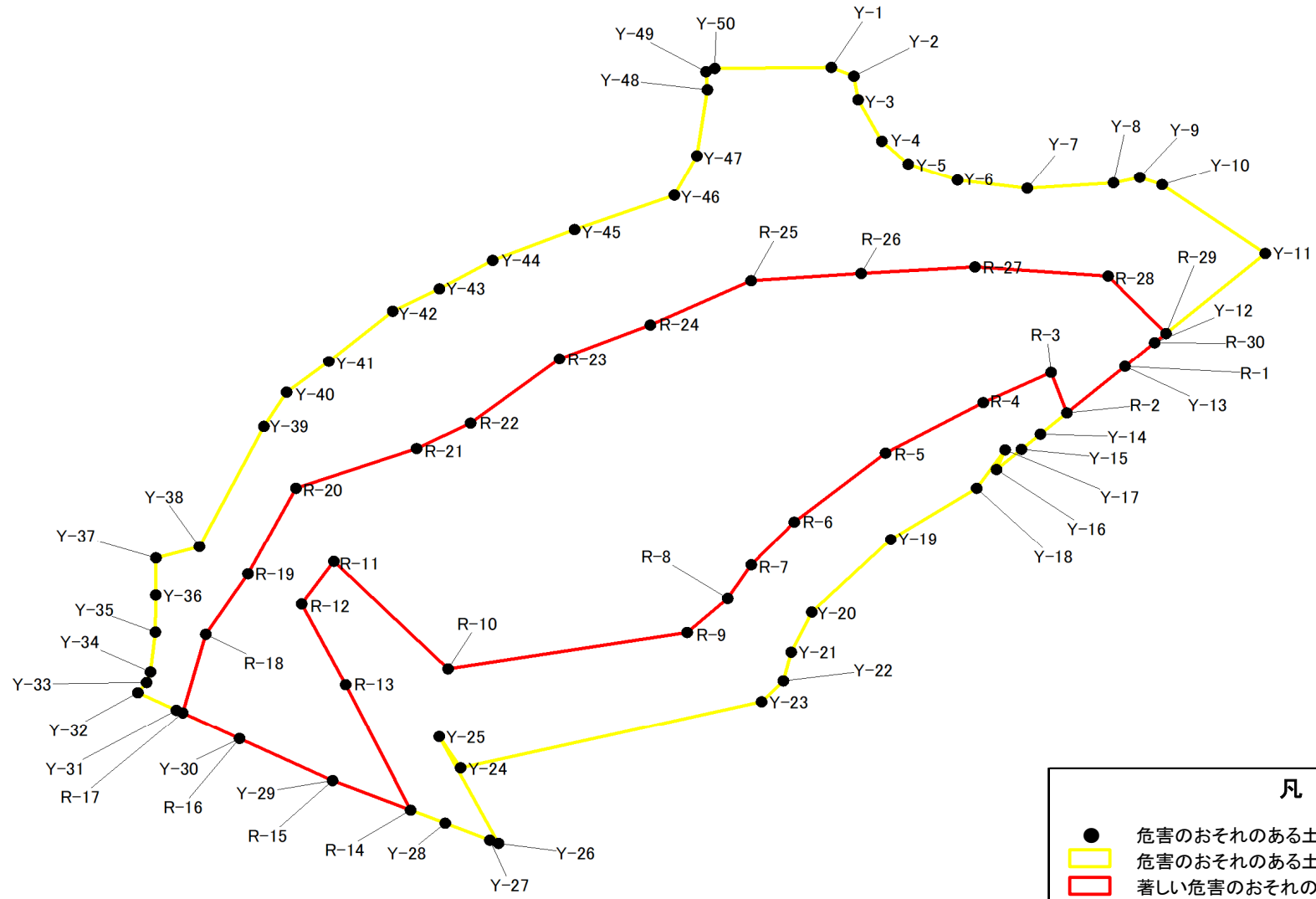


急傾斜地の崩壊区域調査書

様式5-4 危害のおそれのある土地等の座標位置図

調査年度	令和3年度
------	-------

急傾斜地の位置	箇所番号	II-121K2178(-1)	箇所名	台宿8	所在地	勝浦市台宿、鴨川市内浦
---------	------	-----------------	-----	-----	-----	-------------



凡例

- 危害のおそれのある土地等の端点
- 危害のおそれのある土地の区域
- 著しい危害のおそれのある土地の区域
- Y-1 危害のおそれのある土地の端点 地点記号
- R-1 著しい危害のおそれのある土地の端点 地点記号

急傾斜地の崩壊区域調査

様式5-5 危害のおそれのある土地等の座標一覧

調査年度 令和3年度

急傾斜地の位置 箇所番号 II-121K2178(-1) 箇所名 台宿8 所在地 勝浦市台宿、鴨川市内浦

危害の恐れのある土地の座標					
地点記号	X(m)	Y(m)	地点記号	X(m)	Y(m)
Y-1	-95645.12	34658.07	Y-29	-95774.88	34570.85
Y-2	-95646.71	34661.99	Y-30	-95767.20	34554.60
Y-3	-95650.96	34662.75	Y-31	-95761.97	34543.55
Y-4	-95658.49	34666.88	Y-32	-95758.79	34536.83
Y-5	-95662.64	34671.50	Y-33	-95756.93	34538.32
Y-6	-95665.56	34680.11	Y-34	-95755.04	34539.01
Y-7	-95667.08	34692.32	Y-35	-95747.83	34539.85
Y-8	-95666.08	34707.41	Y-36	-95741.09	34539.92
Y-9	-95665.07	34711.98	Y-37	-95734.39	34539.98
Y-10	-95666.42	34715.90	Y-38	-95732.30	34547.56
Y-11	-95678.89	34733.93	Y-39	-95710.36	34558.86
Y-12	-95695.08	34714.58	Y-40	-95704.15	34562.82
Y-13	-95699.42	34709.38	Y-41	-95698.52	34570.21
Y-14	-95711.78	34694.60	Y-42	-95689.36	34581.37
Y-15	-95714.56	34691.29	Y-43	-95685.31	34589.55
Y-16	-95718.21	34686.93	Y-44	-95680.15	34598.85
Y-17	-95714.66	34688.45	Y-45	-95674.58	34613.18
Y-18	-95721.62	34683.46	Y-46	-95668.31	34630.62
Y-19	-95731.00	34668.44	Y-47	-95661.13	34634.54
Y-20	-95744.19	34654.65	Y-48	-95649.16	34636.38
Y-21	-95751.47	34651.05	Y-49	-95645.88	34636.15
Y-22	-95756.65	34649.66	Y-50	-95645.30	34637.66
Y-23	-95760.44	34645.84			
Y-24	-95772.54	34593.25			
Y-25	-95766.84	34589.49			
Y-26	-95786.26	34599.86			
Y-27	-95785.67	34598.37			
Y-28	-95782.61	34590.55			

著しい危害の恐れのある土地の座標					
地点記号	X(m)	Y(m)	地点記号	X(m)	Y(m)
R-1	-95699.42	34709.38	R-29	-95693.39	34716.59
R-2	-95707.92	34699.23	R-30	-95695.08	34714.58
R-3	-95700.53	34696.49			
R-4	-95706.04	34684.61			
R-5	-95715.22	34667.54			
R-6	-95727.79	34651.58			
R-7	-95735.62	34644.05			
R-8	-95741.71	34639.94			
R-9	-95747.90	34632.84			
R-10	-95754.47	34591.03			
R-11	-95735.00	34571.08			
R-12	-95742.72	34565.43			
R-13	-95757.33	34573.14			
R-14	-95780.23	34584.48			
R-15	-95774.88	34570.85			
R-16	-95767.20	34554.60			
R-17	-95762.49	34544.65			
R-18	-95748.20	34548.70			
R-19	-95737.26	34556.07			
R-20	-95721.62	34564.45			
R-21	-95714.42	34585.52			
R-22	-95709.78	34594.98			
R-23	-95698.06	34610.51			
R-24	-95691.84	34626.42			
R-25	-95683.83	34644.03			
R-26	-95682.51	34663.26			
R-27	-95681.34	34683.17			
R-28	-95683.01	34706.46			

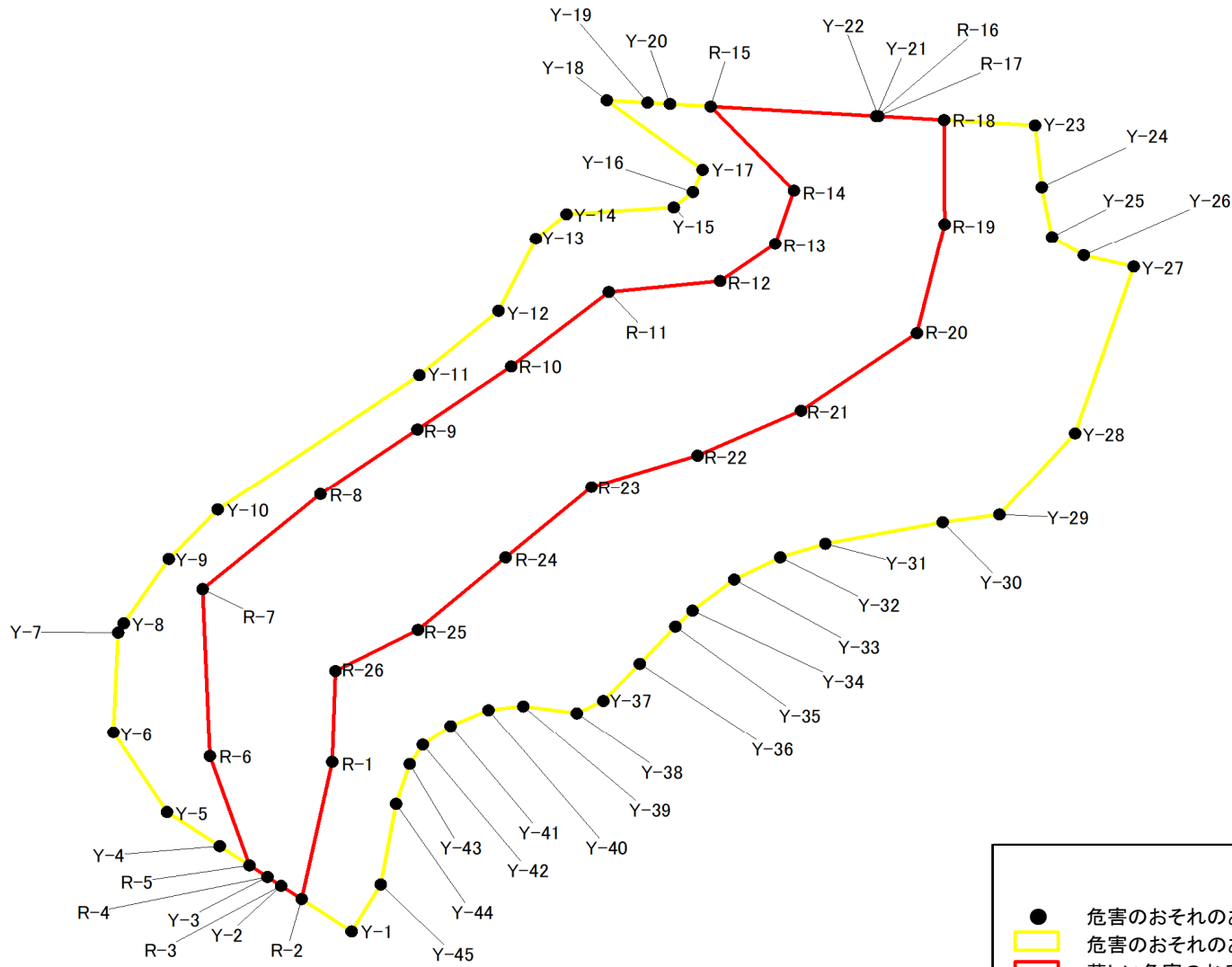
平面直角座標系：第Ⅱ区系(測地成果2011)

急傾斜地の崩壊区域調査書

様式5-4 危害のおそれのある土地等の座標位置図

調査年度	令和3年度
------	-------

急傾斜地の位置	箇所番号	II-121K2178(-2)	箇所名	台宿8	所在地	勝浦市台宿、鴨川市内浦
---------	------	-----------------	-----	-----	-----	-------------



凡例	
●	危害のおそれのある土地等の端点
■ (Yellow)	危害のおそれのある土地の区域
■ (Red)	著しい危害のおそれのある土地の区域
Y-1	危害のおそれのある土地の端点 地点記号
R-1	著しい危害のおそれのある土地の端点 地点記号

急傾斜地の崩壊区域調査

様式5-5 危害のおそれのある土地等の座標一覧

調査年度 令和3年度

急傾斜地の位置 箇所番号 II-121K2178(-2) 箇所名 台宿8 所在地 勝浦市台宿、鴨川市内浦

危害の恐れのある土地の座標					
地点記号	X(m)	Y(m)	地点記号	X(m)	Y(m)
Y-1	-95770.30	34556.79	Y-29	-95701.95	34658.99
Y-2	-95762.82	34545.66	Y-30	-95703.25	34650.03
Y-3	-95761.37	34543.51	Y-31	-95706.75	34631.52
Y-4	-95756.31	34535.99	Y-32	-95708.97	34624.41
Y-5	-95750.73	34527.69	Y-33	-95712.61	34617.13
Y-6	-95737.61	34519.24	Y-34	-95717.70	34610.58
Y-7	-95721.27	34519.97	Y-35	-95720.29	34607.87
Y-8	-95719.76	34520.85	Y-36	-95726.39	34602.24
Y-9	-95709.22	34527.96	Y-37	-95732.45	34596.52
Y-10	-95701.14	34535.66	Y-38	-95734.47	34592.30
Y-11	-95679.02	34567.49	Y-39	-95733.35	34583.87
Y-12	-95668.47	34579.96	Y-40	-95733.96	34578.36
Y-13	-95656.57	34585.87	Y-41	-95736.59	34572.40
Y-14	-95652.53	34590.68	Y-42	-95739.70	34568.04
Y-15	-95651.40	34607.61	Y-43	-95742.86	34565.96
Y-16	-95648.86	34610.63	Y-44	-95749.39	34563.79
Y-17	-95645.24	34612.14	Y-45	-95762.61	34561.39
Y-18	-95633.83	34597.03			
Y-19	-95634.23	34603.50			
Y-20	-95634.44	34607.01			
Y-21	-95636.43	34639.56			
Y-22	-95636.45	34639.86			
Y-23	-95637.97	34664.62			
Y-24	-95648.08	34665.64			
Y-25	-95656.33	34667.27			
Y-26	-95659.34	34672.27			
Y-27	-95661.21	34680.15			
Y-28	-95688.58	34670.93			

著しい危害の恐れのある土地の座標					
地点記号	X(m)	Y(m)	地点記号	X(m)	Y(m)
R-1	-95742.51	34553.75			
R-2	-95765.00	34548.91			
R-3	-95762.82	34545.66			
R-4	-95761.37	34543.51			
R-5	-95759.47	34540.69			
R-6	-95741.56	34534.44			
R-7	-95714.18	34533.29			
R-8	-95698.60	34551.85			
R-9	-95687.92	34567.18			
R-10	-95677.59	34581.96			
R-11	-95665.39	34597.38			
R-12	-95663.59	34614.93			
R-13	-95657.41	34623.61			
R-14	-95648.62	34626.58			
R-15	-95634.84	34613.42			
R-16	-95636.43	34639.56			
R-17	-95636.45	34639.86			
R-18	-95637.09	34650.26			
R-19	-95654.20	34650.36			
R-20	-95672.12	34645.95			
R-21	-95684.86	34627.69			
R-22	-95692.21	34611.35			
R-23	-95697.41	34594.65			
R-24	-95708.98	34581.06			
R-25	-95720.83	34567.28			
R-26	-95727.56	34554.25			

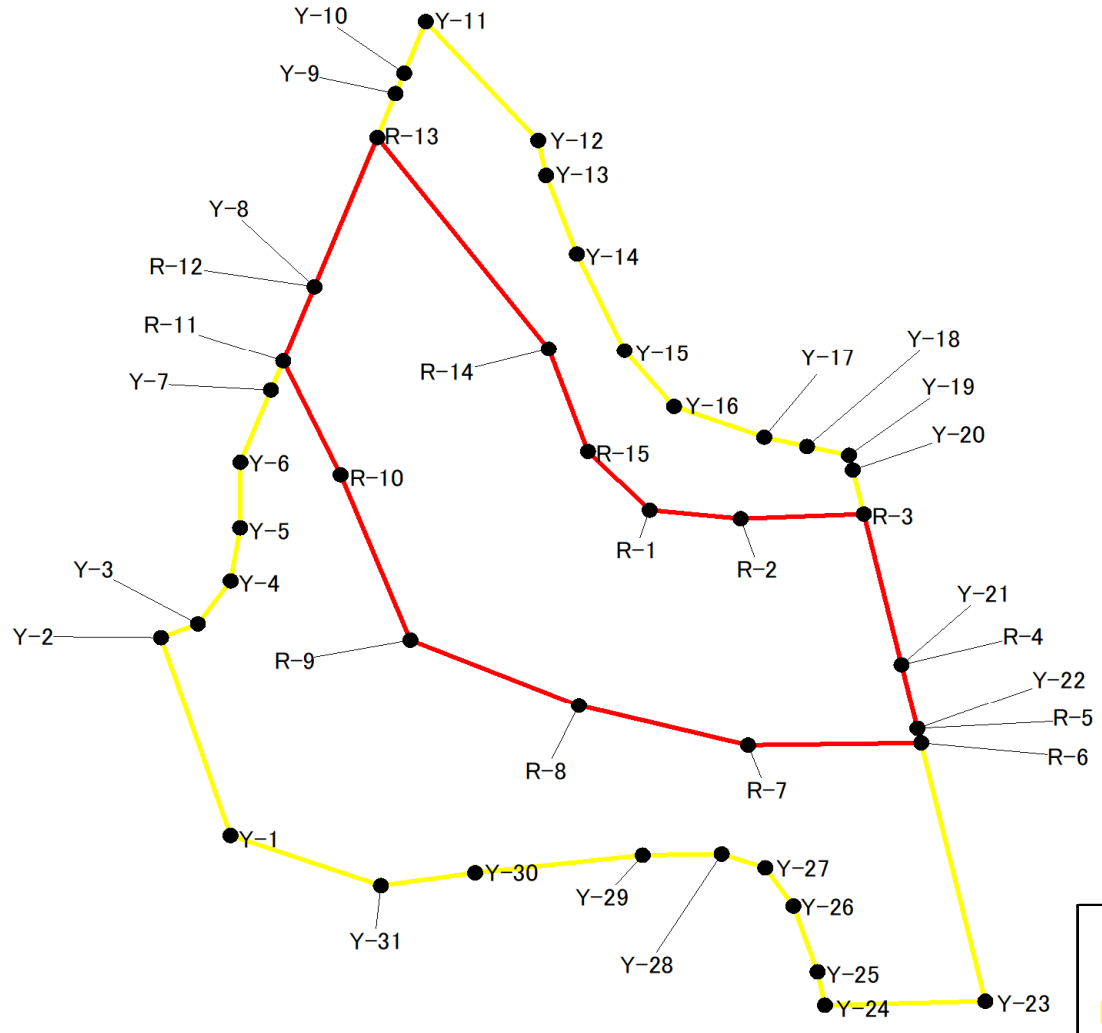
平面直角座標系: 第Ⅱ区系(測地成果2011)

急傾斜地の崩壊区域調査

様式5-4 危害のおそれのある土地等の座標位置図

調査年度	令和3年度
------	-------

急傾斜地の位置	箇所番号	II-121K2178(-3)	箇所名	台宿8	所在地	勝浦市台宿、鴨川市内浦
---------	------	-----------------	-----	-----	-----	-------------



- 凡例**

 - 危害のおそれのある土地等の端点
 - 危害のおそれのある土地の区域
 - 著しい危害のおそれのある土地の区域
 - Y-1 危害のおそれのある土地の端点 地点記号
 - R-1 著しい危害のおそれのある土地の端点 地点記号

