

急傾斜地の崩壊区域調書

様式5-4 危害のおそれのある土地等の座標位置図

調査年度

令和5年度

急傾斜地の位置

箇所番号

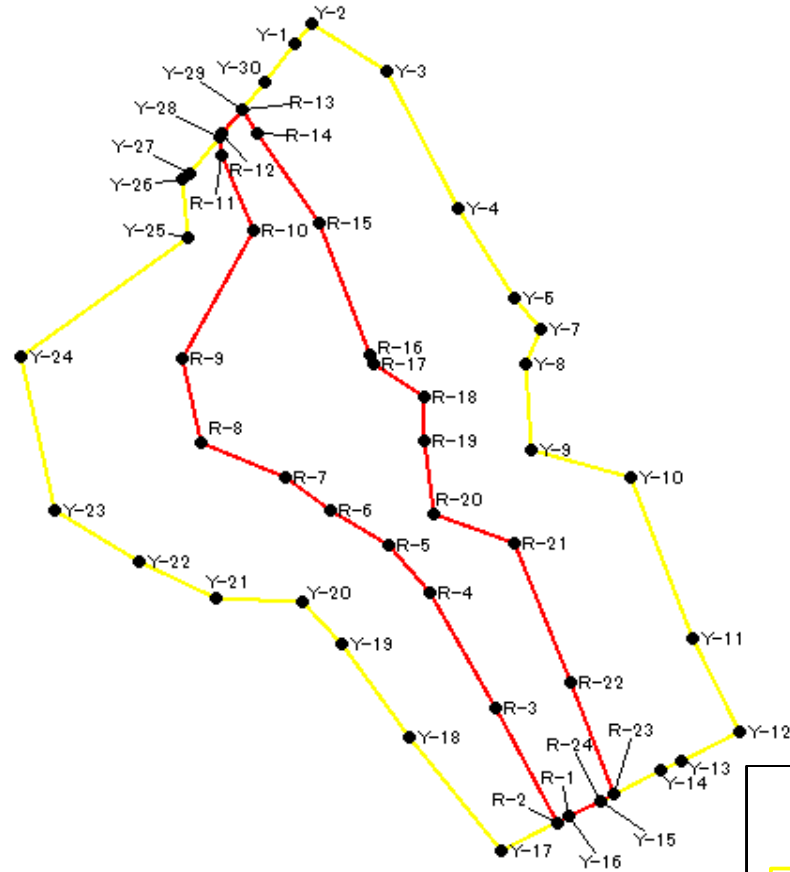
II-116K2185(-1)

箇所名

船木10

所在地

長生郡長柄町船木、味庄



凡例

- 危害のおそれのある土地等の端点
- 危害のおそれのある土地の区域
- 著しい危害のおそれのある土地の区域
- Y-1 危害のおそれのある土地の端点 地点記号
- R-1 著しい危害のおそれのある土地の端点 地点記号

急傾斜地の崩壊区域調書

様式5-5 危害のおそれのある土地の座標一覧

調査年度

令和5年度

急傾斜地の位置			箇所番号	箇所名	所在地
			II-116K2185(-1)	船木10	長生郡長柄町船木、味庄

危害のおそれのある区域の座標(土砂災害警戒区域)						著しい危害のおそれのある区域の座標(土砂災害特別警戒区域)					
地点記号	X(m)	Y(m)	地点記号	X(m)	Y(m)	地点記号	X(m)	Y(m)	地点記号	X(m)	Y(m)
Y-1	-59424.87	37088.98				R-1	-59514.23	37119.84			
Y-2	-59422.55	37090.82				R-2	-59514.90	37118.53			
Y-3	-59427.94	37099.23				R-3	-59501.62	37111.49			
Y-4	-59443.84	37107.29				R-4	-59488.39	37104.13			
Y-5	-59454.27	37113.76				R-5	-59482.79	37099.48			
Y-6	-59454.29	37113.77				R-6	-59478.88	37093.00			
Y-7	-59457.79	37116.77				R-7	-59474.97	37087.81			
Y-8	-59461.86	37114.93				R-8	-59470.92	37078.44			
Y-9	-59471.89	37115.54				R-9	-59461.30	37076.26			
Y-10	-59475.02	37126.74				R-10	-59446.38	37084.24			
Y-11	-59493.69	37133.81				R-11	-59437.63	37080.65			
Y-12	-59504.34	37139.19				R-12	-59435.21	37080.77			
Y-13	-59507.70	37132.61				R-13	-59432.35	37083.04			
Y-14	-59508.89	37130.29				R-14	-59435.14	37084.67			
Y-15	-59512.35	37123.52				R-15	-59445.56	37091.71			
Y-16	-59514.23	37119.84				R-16	-59460.73	37097.47			
Y-17	-59518.09	37112.31				R-17	-59461.83	37097.76			
Y-18	-59505.07	37101.78				R-18	-59465.63	37103.57			
Y-19	-59494.29	37094.14				R-19	-59470.66	37103.59			
Y-20	-59489.34	37089.83				R-20	-59479.31	37104.60			
Y-21	-59489.00	37079.95				R-21	-59482.70	37113.75			
Y-22	-59484.77	37071.28				R-22	-59498.60	37119.99			
Y-23	-59478.73	37061.83				R-23	-59511.64	37124.93			
Y-24	-59461.11	37057.95				R-24	-59512.35	37123.52			
Y-25	-59447.21	37076.79									
Y-26	-59440.40	37076.17									
Y-27	-59439.81	37077.12									
Y-28	-59435.61	37080.46									
Y-29	-59432.35	37083.04									
Y-30	-59429.22	37085.53									

急傾斜地の崩壊区域調書

様式5-4 危害のおそれのある土地等の座標位置図

調査年度

令和5年度

急傾斜地の位置

箇所番号

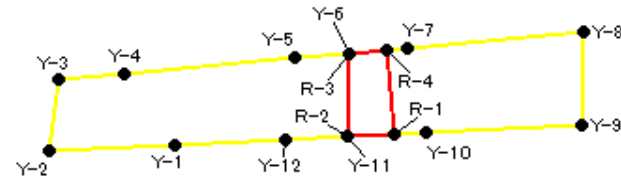
II-116K2185(-2)

箇所名

船木10

所在地

長生郡長柄町船木、味庄



凡例

- 危害のおそれのある土地等の端点
- 危害のおそれのある土地の区域
- 著しい危害のおそれのある土地の区域
- Y-1 危害のおそれのある土地の端点 地点記号
- R-1 著しい危害のおそれのある土地の端点 地点記号

急傾斜地の崩壊区域調書

様式5-4 危害のおそれのある土地等の座標位置図

調査年度

令和5年度

急傾斜地の位置

箇所番号

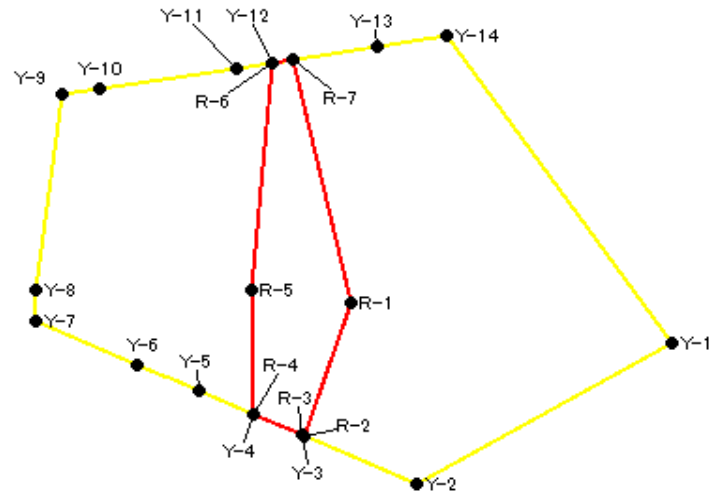
II-116K2185(-3)

箇所名

船木10

所在地

長生郡長柄町船木、味庄



凡例

- 危害のおそれのある土地等の端点
- 危害のおそれのある土地の区域
- 著しい危害のおそれのある土地の区域
- Y-1 危害のおそれのある土地の端点 地点記号
- R-1 著しい危害のおそれのある土地の端点 地点記号

