

急傾斜地の崩壊区域調書

様式5-4 危害のおそれのある土地等の座標位置図

調査年度

令和5年度

急傾斜地の位置

箇所番号

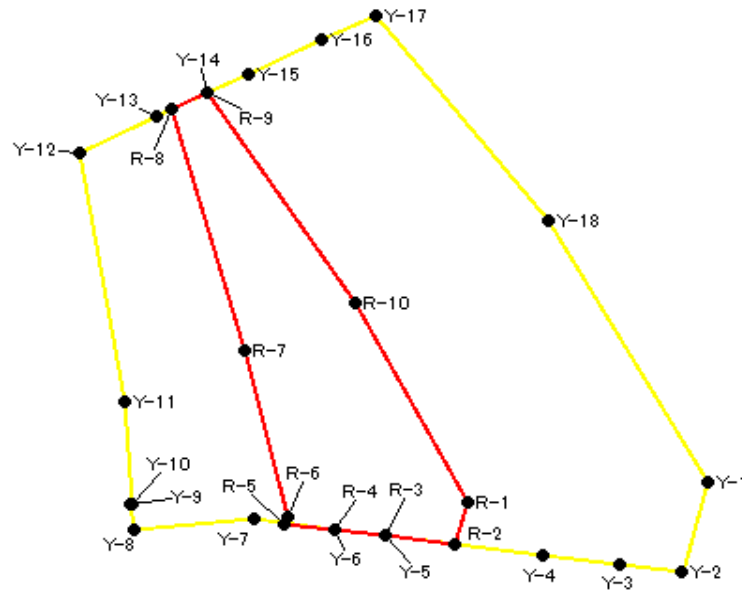
II-116K2070(-1)

箇所名

山根33

所在地

長生郡長柄町山根、六地藏



凡例

- 危害のおそれのある土地等の端点
- 危害のおそれのある土地の区域
- 著しい危害のおそれのある土地の区域
- Y-1 危害のおそれのある土地の端点 地点記号
- R-1 著しい危害のおそれのある土地の端点 地点記号

急傾斜地の崩壊区域調書

様式5-4 危害のおそれのある土地等の座標位置図

調査年度

令和5年度

急傾斜地の位置

箇所番号

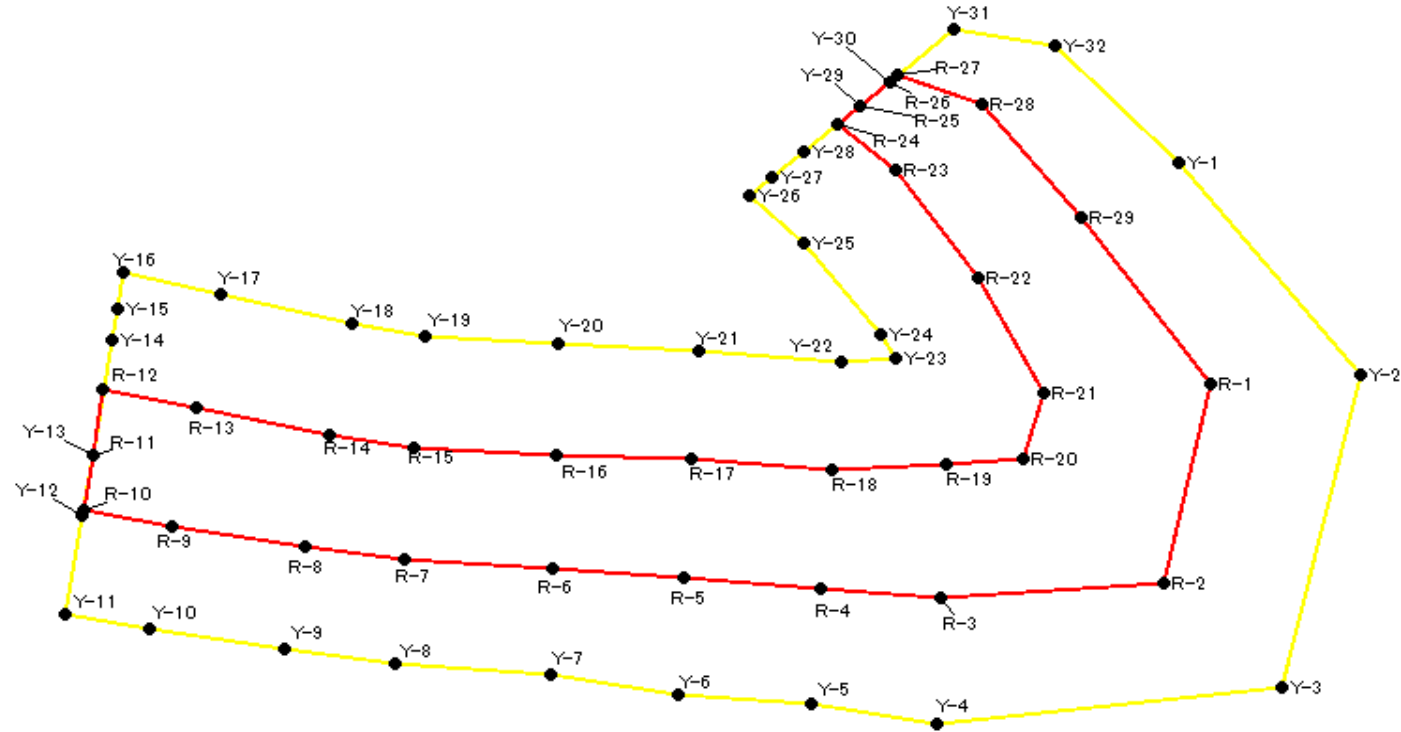
II-116K2070(-2)

箇所名

山根33

所在地

長生郡長柄町山根、六地藏



凡例

- 危害のおそれのある土地等の端点
- 危害のおそれのある土地の区域
- 著しい危害のおそれのある土地の区域
- Y-1 危害のおそれのある土地の端点 地点記号
- R-1 著しい危害のおそれのある土地の端点 地点記号

急傾斜地の崩壊区域調書

様式5-5 危害のおそれのある土地の座標一覧

調査年度

令和5年度

急傾斜地の位置			II-116K2070(-2)			箇所名			山根33			所在地			長生郡長柄町山根、六地藏		
危害のおそれのある区域の座標(土砂災害警戒区域)						著しい危害のおそれのある区域の座標(土砂災害特別警戒区域)											
地点記号	X(m)	Y(m)	地点記号	X(m)	Y(m)	地点記号	X(m)	Y(m)	地点記号	X(m)	Y(m)	地点記号	X(m)	Y(m)			
Y-1	-60582.03	34902.46	Y-32	-60565.30	34884.96	R-1	-60614.12	34906.80									
Y-2	-60612.87	34928.10				R-2	-60642.87	34900.15									
Y-3	-60658.03	34916.94				R-3	-60645.02	34868.82									
Y-4	-60663.24	34868.19				R-4	-60643.64	34851.90									
Y-5	-60660.33	34850.47				R-5	-60642.24	34832.63									
Y-6	-60658.97	34831.60				R-6	-60640.88	34813.99									
Y-7	-60656.07	34813.59				R-7	-60639.52	34792.99									
Y-8	-60654.67	34791.63				R-8	-60637.73	34779.10									
Y-9	-60652.61	34776.03				R-9	-60634.67	34760.18									
Y-10	-60649.58	34757.04				R-10	-60632.40	34747.71									
Y-11	-60647.48	34745.23				R-11	-60624.39	34749.03									
Y-12	-60633.16	34747.59				R-12	-60614.90	34750.60									
Y-13	-60624.39	34749.03				R-13	-60617.61	34763.79									
Y-14	-60607.82	34751.76				R-14	-60621.45	34782.47									
Y-15	-60603.32	34752.50				R-15	-60623.32	34794.46									
Y-16	-60597.94	34753.38				R-16	-60624.43	34814.43									
Y-17	-60601.05	34767.28				R-17	-60625.09	34833.68									
Y-18	-60605.51	34785.77				R-18	-60626.51	34853.39									
Y-19	-60607.36	34795.90				R-19	-60625.88	34869.49									
Y-20	-60608.29	34814.85				R-20	-60625.10	34880.46									
Y-21	-60609.36	34834.65				R-21	-60615.50	34883.22									
Y-22	-60610.82	34854.74				R-22	-60598.74	34873.99									
Y-23	-60610.30	34862.32				R-23	-60583.22	34862.48									
Y-24	-60606.85	34860.21				R-24	-60576.61	34854.06									
Y-25	-60593.65	34849.38				R-25	-60573.83	34857.42									
Y-26	-60586.83	34841.69				R-26	-60570.35	34861.64									
Y-27	-60584.22	34844.85				R-27	-60569.44	34862.74									
Y-28	-60580.46	34849.40				R-28	-60573.65	34874.49									
Y-29	-60573.83	34857.42				R-29	-60590.15	34888.62									
Y-30	-60570.35	34861.64															
Y-31	-60562.88	34870.68															

急傾斜地の崩壊区域調書

様式5-4 危害のおそれのある土地等の座標位置図

調査年度

令和5年度

急傾斜地の位置

箇所番号

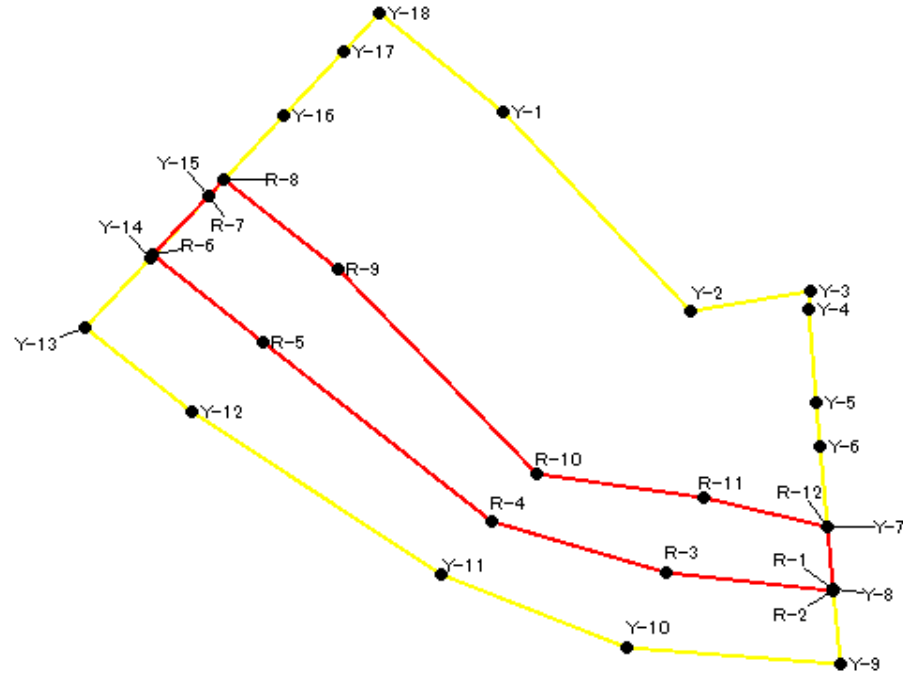
II-116K2070(-3)

箇所名

山根33

所在地

長生郡長柄町山根、六地藏



凡例

- 危害のおそれのある土地等の端点
- 危害のおそれのある土地の区域
- 著しい危害のおそれのある土地の区域
- Y-1 危害のおそれのある土地の端点 地点記号
- R-1 著しい危害のおそれのある土地の端点 地点記号

急傾斜地の崩壊区域調書

様式5-4 危害のおそれのある土地等の座標位置図

調査年度

令和5年度

急傾斜地の位置

箇所番号

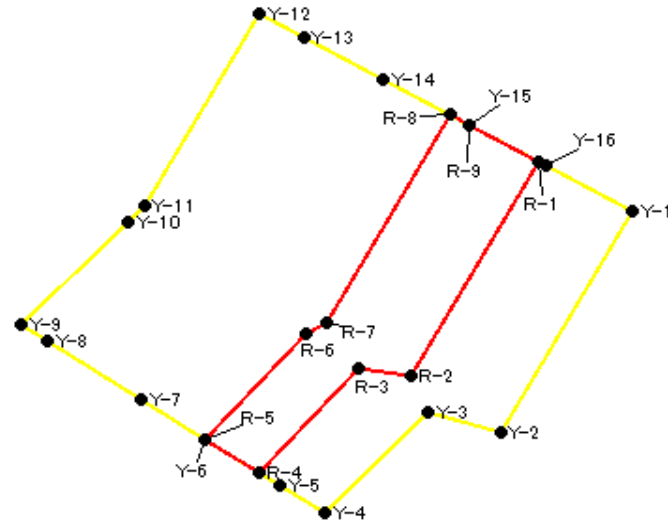
II-116K2070(-4)

箇所名

山根33

所在地

長生郡長柄町山根、六地藏



凡例

- 危害のおそれのある土地等の端点
- 危害のおそれのある土地の区域
- 著しい危害のおそれのある土地の区域
- Y-1 危害のおそれのある土地の端点 地点記号
- R-1 著しい危害のおそれのある土地の端点 地点記号

