

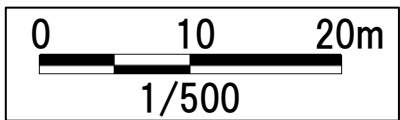
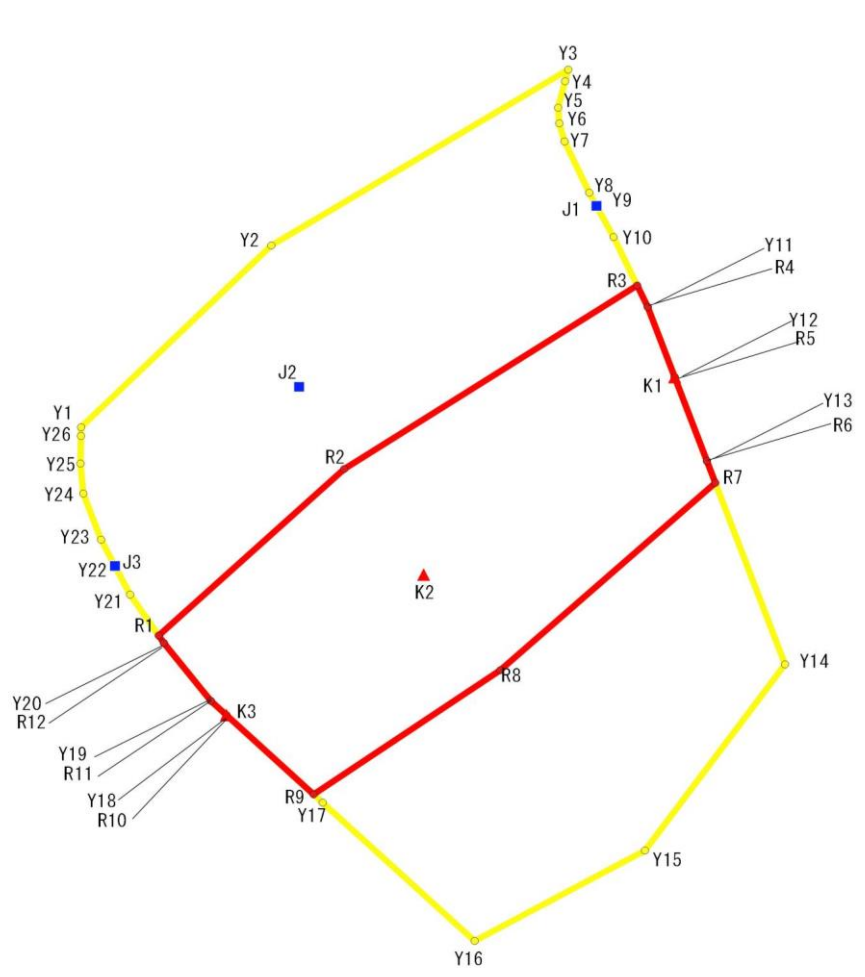
急傾斜地の崩壊区域調書

様式5-4 危害のおそれのある土地等の座標位置図①

調査年度

令和4年度

急傾斜地の位置 箇所番号 II-072K2032 箇所名 武田7 所在地 香取郡神崎町武田



凡 例

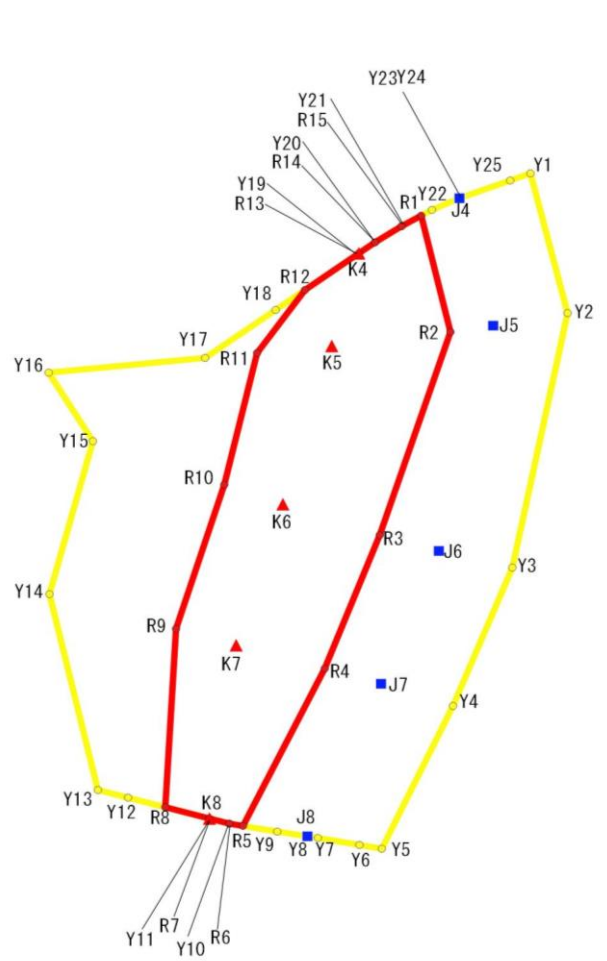
- 危害のおそれのある土地等の端点
- 著しい危害のおそれのある土地等の端点
- 危害のおそれのある土地の区域
- 著しい危害のおそれのある土地の区域
- Y1** 危害のおそれのある土地 地点記号
- R1** 著しい危害のおそれのある土地 地点記号
- ▲ 急傾斜地下端点
- 急傾斜地上端点

急傾斜地の崩壊区域調書

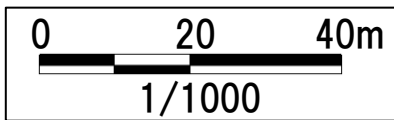
様式5-4 危害のおそれのある土地等の座標位置図②

調査年度 令和4年度

| | | | | | | |
|---------|------|-------------|-----|-----|-----|----------|
| 急傾斜地の位置 | 箇所番号 | II-072K2032 | 箇所名 | 武田7 | 所在地 | 香取郡神崎町武田 |
|---------|------|-------------|-----|-----|-----|----------|



- 凡 例**
- 危害のおそれのある土地等の端点
 - 著しい危害のおそれのある土地等の端点
 - 危害のおそれのある土地の区域
 - 著しい危害のおそれのある土地の区域
 - Y1** 危害のおそれのある土地 地点記号
 - R1** 著しい危害のおそれのある土地 地点記号
 - ▲ 急傾斜地下端点
 - 急傾斜地上端点

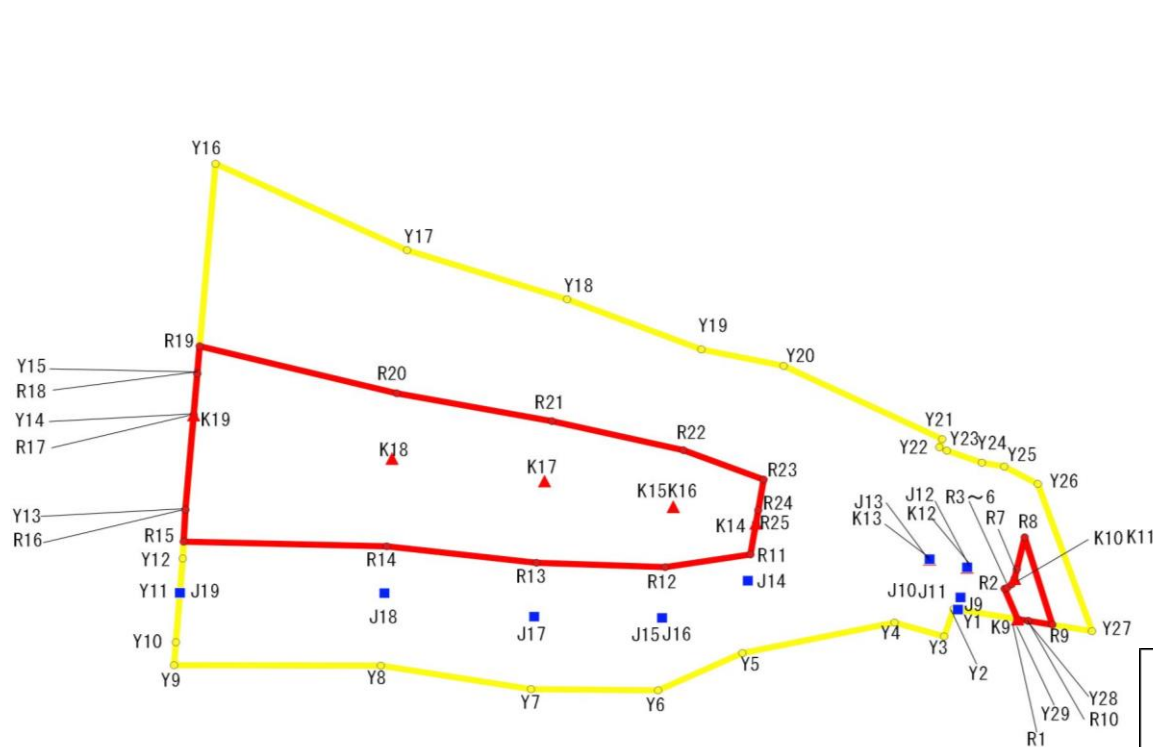


急傾斜地の崩壊区域調書

様式5-4 危害のおそれのある土地等の座標位置図③

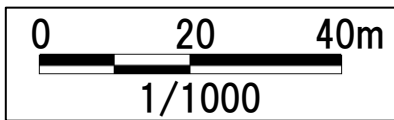
調査年度 令和4年度

| | | | | | | |
|---------|------|-------------|-----|-----|-----|----------|
| 急傾斜地の位置 | 箇所番号 | II-072K2032 | 箇所名 | 武田7 | 所在地 | 香取郡神崎町武田 |
|---------|------|-------------|-----|-----|-----|----------|



凡 例

- 危害のおそれのある土地等の端点
- 著しい危害のおそれのある土地等の端点
- 危害のおそれのある土地の区域
- 著しい危害のおそれのある土地の区域
- Y1** 危害のおそれのある土地 地点記号
- R1** 著しい危害のおそれのある土地 地点記号
- ▲ 急傾斜地下端点
- 急傾斜地上端点



急傾斜地の崩壊区域調書

様式5-5 危害のおそれのある土地等の座標一覧③

| | |
|------|-------|
| 調査年度 | 令和4年度 |
|------|-------|

| | | | | | | |
|---------|------|-------------|-----|-----|-----|----------|
| 急傾斜地の位置 | 箇所番号 | II-072K2032 | 箇所名 | 武田7 | 所在地 | 香取郡神崎町武田 |
|---------|------|-------------|-----|-----|-----|----------|

| 危害のおそれのある土地の座標 | | | | | |
|----------------|-----------|----------|------|-----------|----------|
| 地点記号 | X(m) | Y(m) | 地点記号 | X(m) | Y(m) |
| Y1 | -13436.58 | 52653.74 | Y29 | -13437.90 | 52661.63 |
| Y2 | -13436.49 | 52653.19 | | | |
| Y3 | -13440.28 | 52651.91 | | | |
| Y4 | -13438.37 | 52645.34 | | | |
| Y5 | -13442.58 | 52625.21 | | | |
| Y6 | -13447.72 | 52614.05 | | | |
| Y7 | -13447.55 | 52597.22 | | | |
| Y8 | -13444.31 | 52577.35 | | | |
| Y9 | -13444.25 | 52549.98 | | | |
| Y10 | -13441.09 | 52550.22 | | | |
| Y11 | -13434.28 | 52550.76 | | | |
| Y12 | -13429.54 | 52551.13 | | | |
| Y13 | -13422.83 | 52551.47 | | | |
| Y14 | -13409.76 | 52552.57 | | | |
| Y15 | -13404.05 | 52553.05 | | | |
| Y16 | -13375.15 | 52555.47 | | | |
| Y17 | -13387.05 | 52580.81 | | | |
| Y18 | -13393.82 | 52601.99 | | | |
| Y19 | -13400.73 | 52619.77 | | | |
| Y20 | -13403.00 | 52630.67 | | | |
| Y21 | -13413.09 | 52651.66 | | | |
| Y22 | -13414.20 | 52651.27 | | | |
| Y23 | -13414.68 | 52652.27 | | | |
| Y24 | -13416.34 | 52656.91 | | | |
| Y25 | -13416.88 | 52659.87 | | | |
| Y26 | -13419.26 | 52664.32 | | | |
| Y27 | -13439.55 | 52671.49 | | | |
| Y28 | -13438.14 | 52663.04 | | | |

| 著しい危害のおそれのある土地の座標 | | | | | |
|-------------------|-----------|----------|------|------|------|
| 地点記号 | X(m) | Y(m) | 地点記号 | X(m) | Y(m) |
| R1 | -13437.90 | 52661.63 | | | |
| R2 | -13433.71 | 52659.90 | | | |
| R3 | -13433.56 | 52660.27 | | | |
| R4 | -13433.09 | 52660.86 | | | |
| R5 | -13432.61 | 52661.15 | | | |
| R6 | -13432.30 | 52661.23 | | | |
| R7 | -13431.04 | 52661.53 | | | |
| R8 | -13426.62 | 52662.57 | | | |
| R9 | -13438.67 | 52666.23 | | | |
| R10 | -13438.14 | 52663.04 | | | |
| R11 | -13428.99 | 52626.27 | | | |
| R12 | -13430.74 | 52614.99 | | | |
| R13 | -13430.14 | 52597.96 | | | |
| R14 | -13427.87 | 52578.13 | | | |
| R15 | -13427.22 | 52551.25 | | | |
| R16 | -13422.83 | 52551.47 | | | |
| R17 | -13409.76 | 52552.57 | | | |
| R18 | -13404.05 | 52553.05 | | | |
| R19 | -13400.29 | 52553.36 | | | |
| R20 | -13406.78 | 52579.45 | | | |
| R21 | -13410.62 | 52600.00 | | | |
| R22 | -13414.61 | 52617.39 | | | |
| R23 | -13418.67 | 52628.02 | | | |
| R24 | -13422.89 | 52627.30 | | | |
| R25 | -13424.69 | 52627.00 | | | |
| | | | | | |
| | | | | | |
| | | | | | |

平面直角座標系：第Ⅸ区系(測地成果2011)