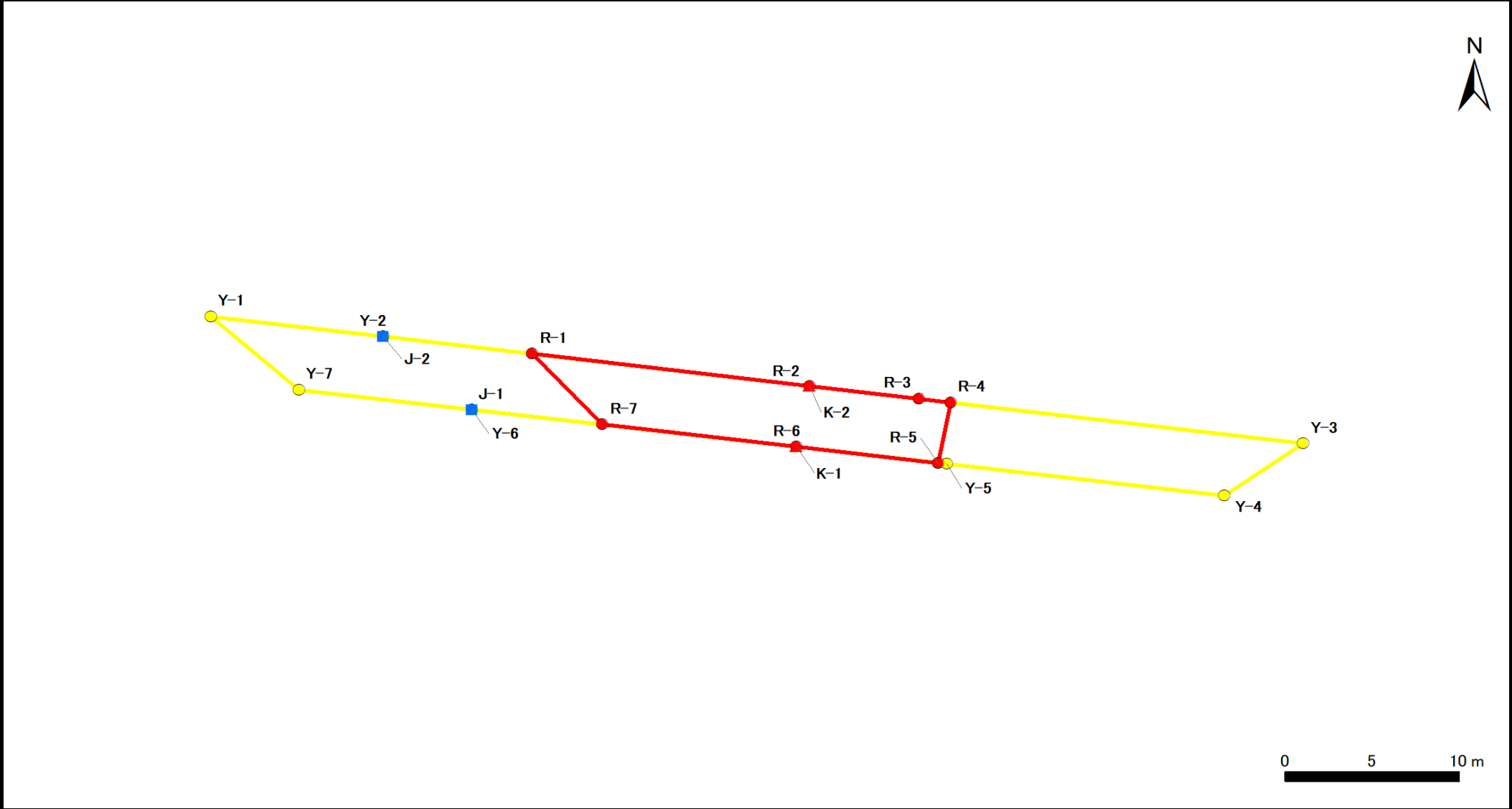


急傾斜地の崩壊区域調書

様式5-4 危害のおそれのある土地等の座標位置図

調査年度	令和4年度
------	-------

急傾斜地の位置	箇所番号	II-061K2498	箇所名	北羽鳥21	所在地	成田市北羽鳥
---------	------	-------------	-----	-------	-----	--------



急傾斜地の崩壊区域調書

様式5-4 危害のおそれのある土地等の座標位置図

調査年度

令和4年度

急傾斜地の位置

箇所番号

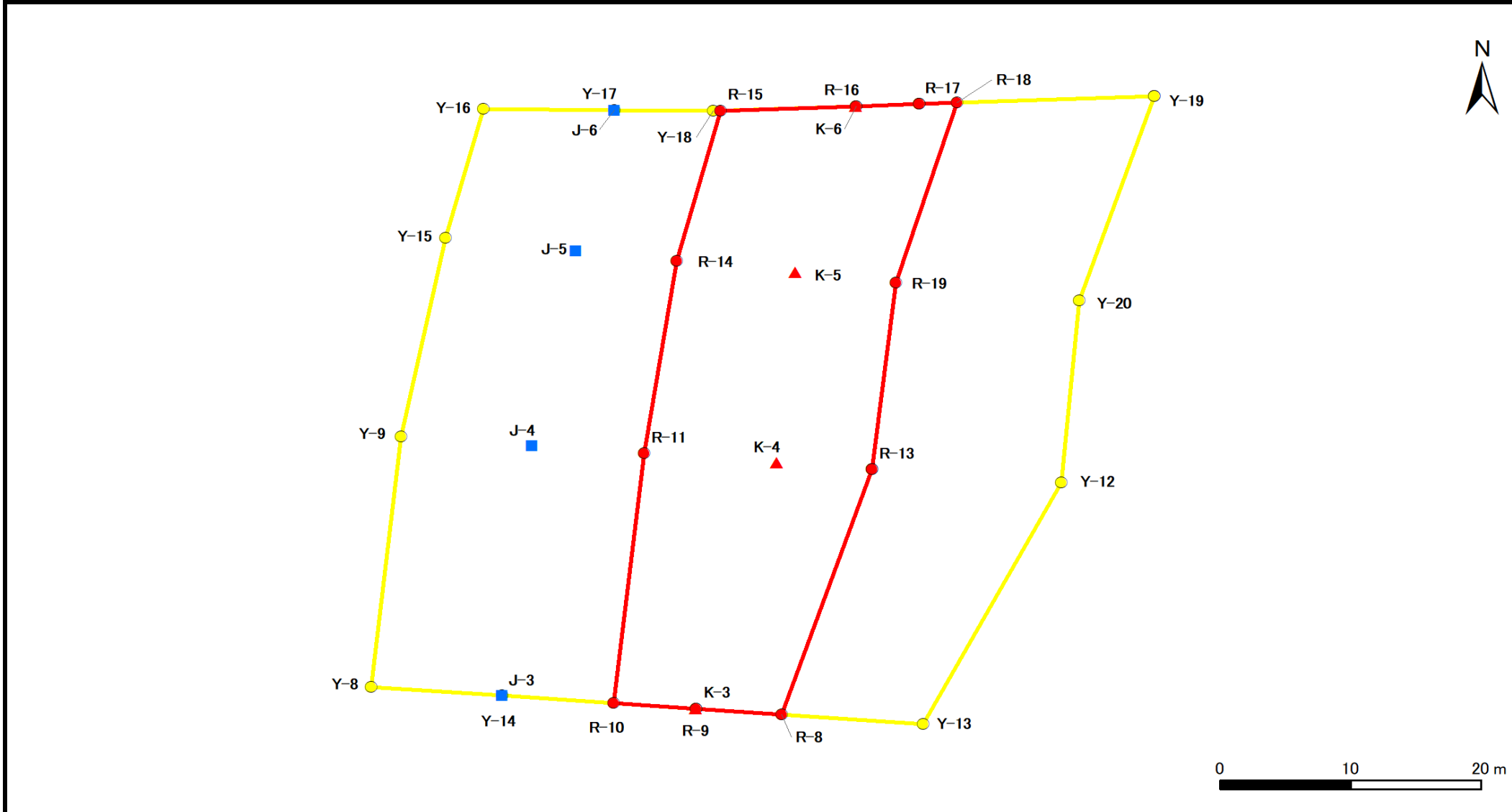
II-061K2498

箇所名

北羽鳥21

所在地

成田市北羽鳥



急傾斜地の崩壊区域調書

様式5-4 危害のおそれのある土地等の座標位置図

調査年度

令和4年度

急傾斜地の位置

箇所番号

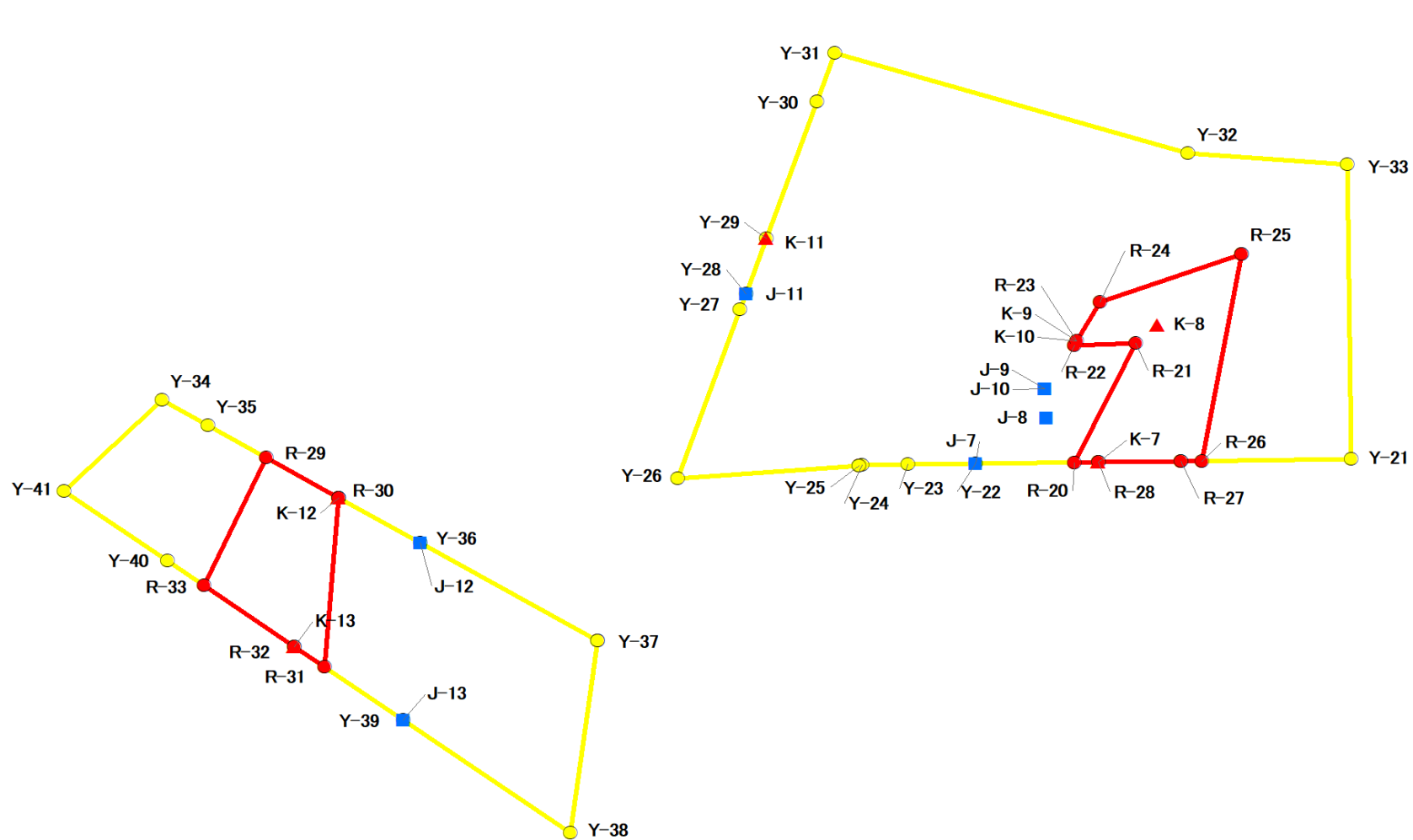
II-061K2498

箇所名

北羽鳥21

所在地

成田市北羽鳥



急傾斜地の崩壊区域調書

様式5-4 危害のおそれのある土地等の座標位置図

調査年度

令和4年度

急傾斜地の位置

箇所番号

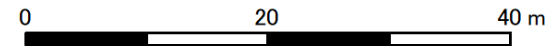
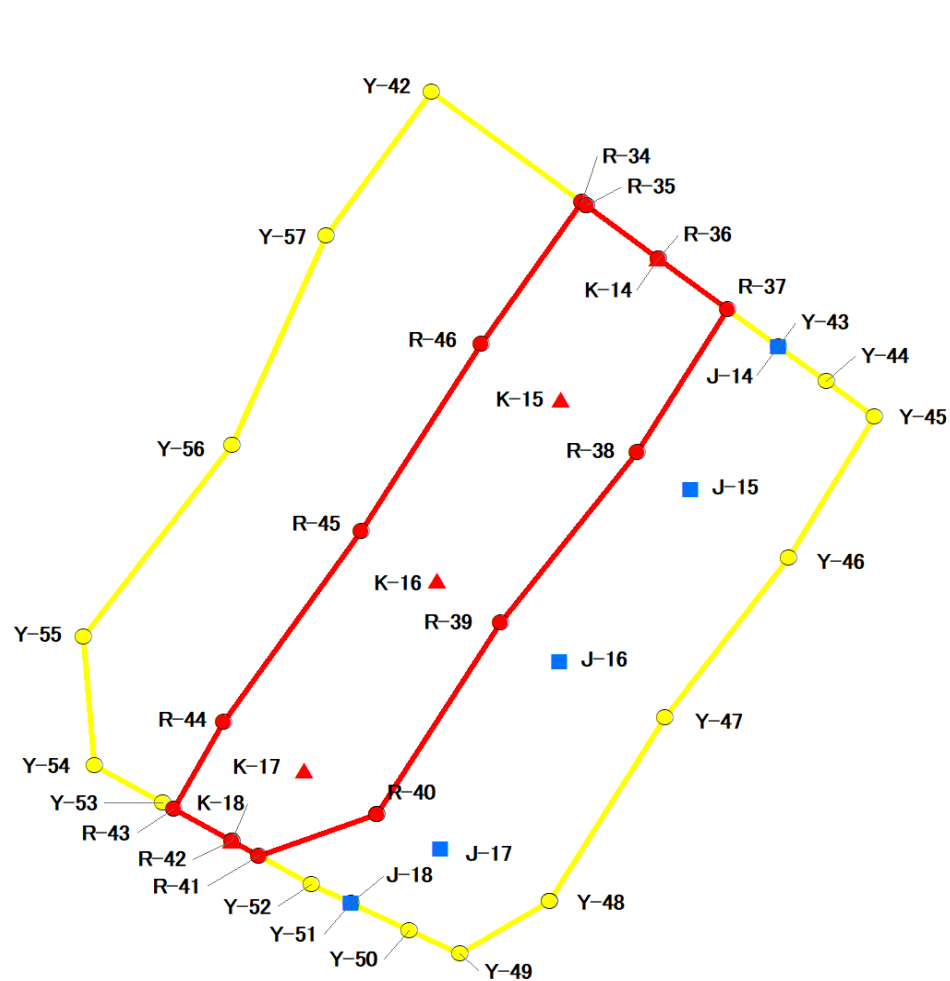
II-061K2498

箇所名

北羽鳥21

所在地

成田市北羽鳥



急傾斜地の崩壊区域調書

様式5-5 危害のおそれのある土地等の座標一覧

調査年度

令和4年度

急傾斜地の位置

箇所番号

II-061K2498

箇所名

北羽鳥21

所在地

成田市北羽鳥

危害のおそれのある区域の座標(土砂災害警戒区域)

地点記号	X(m)	Y(m)	地点記号	X(m)	Y(m)
Y-1	-16698.152	41687.819	Y-34	-16553.825	41684.252
Y-2	-16699.352	41697.747	Y-35	-16555.111	41686.493
Y-3	-16705.751	41750.659	Y-36	-16561.087	41696.914
Y-4	-16708.885	41746.121	Y-37	-16566.062	41705.589
Y-5	-16706.976	41730.135	Y-38	-16575.863	41704.248
Y-6	-16703.716	41702.833	Y-39	-16570.116	41696.065
Y-7	-16702.530	41692.903	Y-40	-16562.013	41684.524
Y-8	-16654.484	41698.419	Y-41	-16558.453	41679.454
Y-9	-16634.584	41700.704	Y-42	-16587.114	41646.878
Y-12	-16638.264	41751.168	Y-43	-16608.973	41675.483
Y-13	-16657.432	41740.613	Y-44	-16611.983	41679.422
Y-14	-16655.181	41708.395	Y-45	-16615.045	41683.429
Y-15	-16618.789	41704.121	Y-46	-16627.166	41676.354
Y-16	-16608.554	41706.992	Y-47	-16640.886	41666.159
Y-17	-16608.632	41716.992	Y-48	-16656.598	41656.571
Y-18	-16608.691	41724.589	Y-49	-16661.144	41649.205
Y-19	-16607.549	41758.277	Y-50	-16659.165	41645.042
Y-20	-16623.803	41752.565	Y-51	-16656.786	41640.205
Y-21	-16556.826	41742.508	Y-52	-16655.196	41636.973
Y-22	-16557.058	41724.112	Y-53	-16648.185	41624.669
Y-23	-16557.100	41720.783	Y-54	-16644.995	41619.073
Y-24	-16557.128	41718.526	Y-55	-16633.887	41618.122
Y-25	-16557.181	41718.380	Y-56	-16617.499	41630.365
Y-26	-16557.820	41709.520	Y-57	-16599.469	41638.133
Y-27	-16549.200	41712.580			
Y-28	-16548.396	41712.865			
Y-29	-16545.567	41713.870			
Y-30	-16538.617	41716.337			
Y-31	-16536.143	41717.215			
Y-32	-16541.261	41734.498			
Y-33	-16541.801	41742.297			

著しい危険のおそれのある区域の座標(土砂災害特別警戒区域)

地点記号	X(m)	Y(m)	地点記号	X(m)	Y(m)
R-1	-16700.390	41706.326	R-33	-16563.276	41686.323
R-2	-16702.317	41722.266	R-34	-16596.594	41659.284
R-3	-16703.076	41728.543	R-35	-16596.874	41659.650
R-4	-16703.297	41730.368	R-36	-16601.443	41665.630
R-5	-16706.918	41729.648	R-37	-16605.782	41671.308
R-6	-16705.945	41721.496	R-38	-16618.072	41663.805
R-7	-16704.615	41710.361	R-39	-16632.701	41652.528
R-8	-16656.675	41729.786	R-40	-16649.163	41642.346
R-9	-16656.219	41723.255	R-41	-16652.713	41632.615
R-10	-16655.777	41716.934	R-42	-16651.432	41630.368
R-11	-16635.938	41719.274	R-43	-16648.726	41625.620
R-13	-16637.210	41736.715	R-44	-16641.214	41629.741
R-14	-16620.617	41721.782	R-45	-16624.829	41641.051
R-15	-16608.673	41725.109	R-46	-16608.762	41650.957
R-16	-16608.321	41735.490			
R-17	-16608.158	41740.303			
R-18	-16608.060	41743.186			
R-19	-16622.350	41738.521			
R-20	-16556.997	41728.949			
R-21	-16550.932	41731.959			
R-22	-16551.047	41728.921			
R-23	-16550.818	41729.052			
R-24	-16548.825	41730.188			
R-25	-16546.376	41737.117			
R-26	-16556.918	41735.177			
R-27	-16556.931	41734.169			
R-28	-16556.982	41730.109			
R-29	-16556.756	41689.362			
R-30	-16558.800	41692.926			
R-31	-16567.411	41692.212			
R-32	-16566.383	41690.748			