

# 急傾斜地の崩壊区域調書

様式5-4 危害のおそれのある土地等の座標位置図

調査年度

令和4年度

急傾斜地の位置

箇所番号

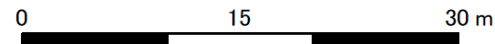
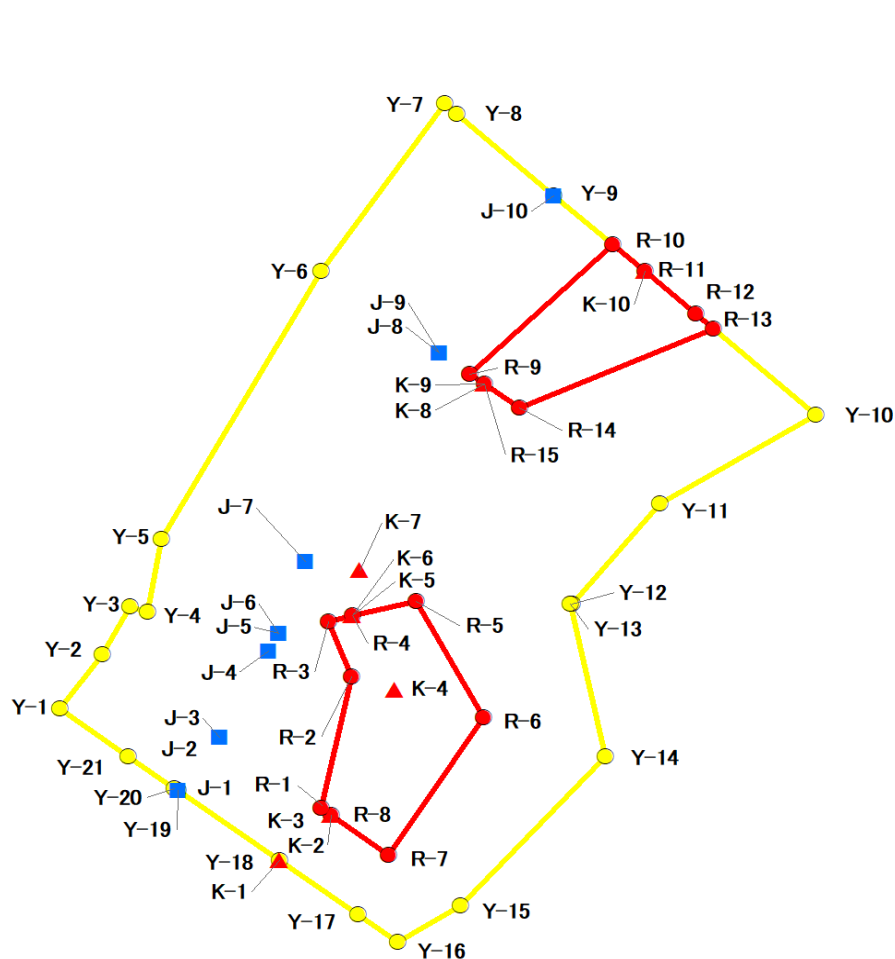
II-061K2497

箇所名

北羽鳥20

所在地

成田市北羽鳥



# 急傾斜地の崩壊区域調書

様式5-4 危害のおそれのある土地等の座標位置図

調査年度

令和4年度

急傾斜地の位置

箇所番号

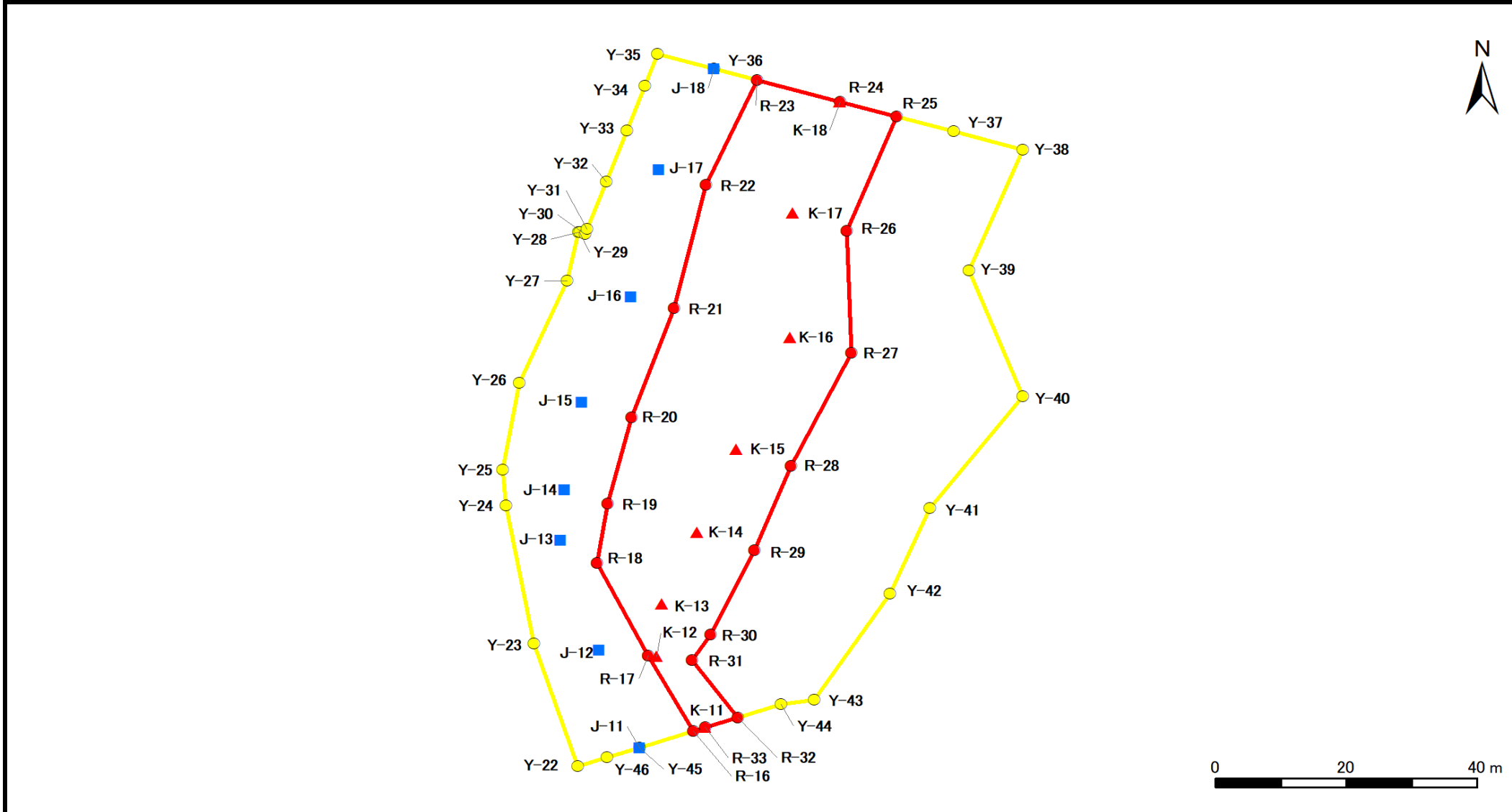
II-061K2497

箇所名

北羽鳥20

所在地

成田市北羽鳥



## 急傾斜地の崩壊区域調書

様式5-5 危害のおそれのある土地等の座標一覧

調査年度

令和4年度

急傾斜地の位置

箇所番号

II-061K2497

箇所名

北羽鳥20

所在地

成田市北羽鳥

### 危害のおそれのある区域の座標(土砂災害警戒区域)

地点記号	X(m)	Y(m)	地点記号	X(m)	Y(m)
Y-1	-16649.190	41553.647	Y-32	-16545.100	41605.800
Y-2	-16645.317	41556.526	Y-33	-16536.940	41608.980
Y-3	-16641.852	41558.488	Y-34	-16529.880	41611.740
Y-4	-16642.253	41559.691	Y-35	-16524.766	41613.681
Y-5	-16637.036	41560.649	Y-36	-16527.107	41622.271
Y-6	-16617.892	41571.590	Y-37	-16537.120	41659.012
Y-7	-16605.864	41580.119	Y-38	-16539.992	41669.549
Y-8	-16606.607	41580.965	Y-39	-16559.241	41661.276
Y-9	-16612.467	41587.629	Y-40	-16579.248	41669.512
Y-10	-16628.160	41605.619	Y-41	-16597.057	41655.264
Y-11	-16634.532	41594.891	Y-42	-16610.608	41649.190
Y-12	-16641.672	41588.868	Y-43	-16627.452	41637.600
Y-13	-16641.650	41588.732	Y-44	-16628.191	41632.597
Y-14	-16652.575	41591.138	Y-45	-16635.059	41610.958
Y-15	-16663.244	41581.204	Y-46	-16636.646	41605.957
Y-16	-16665.877	41576.873			
Y-17	-16663.922	41574.149			
Y-18	-16660.047	41568.749			
Y-19	-16655.041	41561.757			
Y-20	-16654.861	41561.505			
Y-21	-16652.581	41558.346			
Y-22	-16638.084	41601.427			
Y-23	-16618.503	41594.755			
Y-24	-16596.633	41590.479			
Y-25	-16590.945	41589.977			
Y-26	-16577.076	41592.573			
Y-27	-16560.891	41599.889			
Y-28	-16553.175	41601.535			
Y-29	-16553.160	41601.760			
Y-30	-16553.420	41602.550			
Y-31	-16552.650	41602.870			

### 著しい危険のおそれのある区域の座標(土砂災害特別警戒区域)

地点記号	X(m)	Y(m)	地点記号	X(m)	Y(m)
R-1	-16656.274	41571.603	R-32	-16630.297	41625.961
R-2	-16646.880	41573.708	R-33	-16631.881	41620.969
R-3	-16642.929	41572.131			
R-4	-16642.519	41573.773			
R-5	-16641.460	41578.119			
R-6	-16649.833	41582.756			
R-7	-16659.635	41576.235			
R-8	-16656.780	41572.303			
R-9	-16625.218	41581.828			
R-10	-16615.944	41591.632			
R-11	-16617.893	41593.875			
R-12	-16620.948	41597.369			
R-13	-16622.013	41598.587			
R-14	-16627.662	41585.264			
R-15	-16625.934	41582.844			
R-16	-16632.455	41619.163			
R-17	-16620.435	41612.220			
R-18	-16605.750	41604.418			
R-19	-16596.288	41606.008			
R-20	-16582.543	41609.724			
R-21	-16565.186	41616.179			
R-22	-16545.623	41621.061			
R-23	-16528.921	41628.926			
R-24	-16532.367	41641.569			
R-25	-16534.724	41650.220			
R-26	-16552.907	41642.571			
R-27	-16572.353	41643.362			
R-28	-16590.302	41634.070			
R-29	-16603.739	41628.496			
R-30	-16617.084	41621.748			
R-31	-16621.190	41618.895			