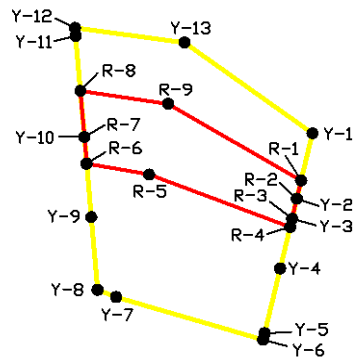


急傾斜地の崩壊区域調査

様式5-4 危害のおそれのある土地等の座標位置図

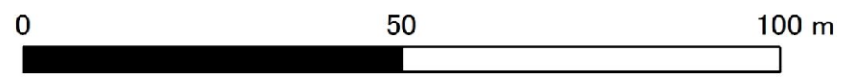
調査年度 令和5年度

急傾斜地の位置	箇所番号	II-061K2376(-1)	箇所名	郷部7	所在地	成田市郷部、中台5丁目、囲護台
---------	------	-----------------	-----	-----	-----	-----------------



- 凡 例**
- 危害の恐れのある土地等の端点
 - 危害のおそれのある土地の区域
 - 著しい危害のおそれのある土地の区域
 - Y-1 危害の恐れのある土地の端点 地点記号
 - R-1 著しい危害の恐れのある土地の端点 地点記号

1:1,000

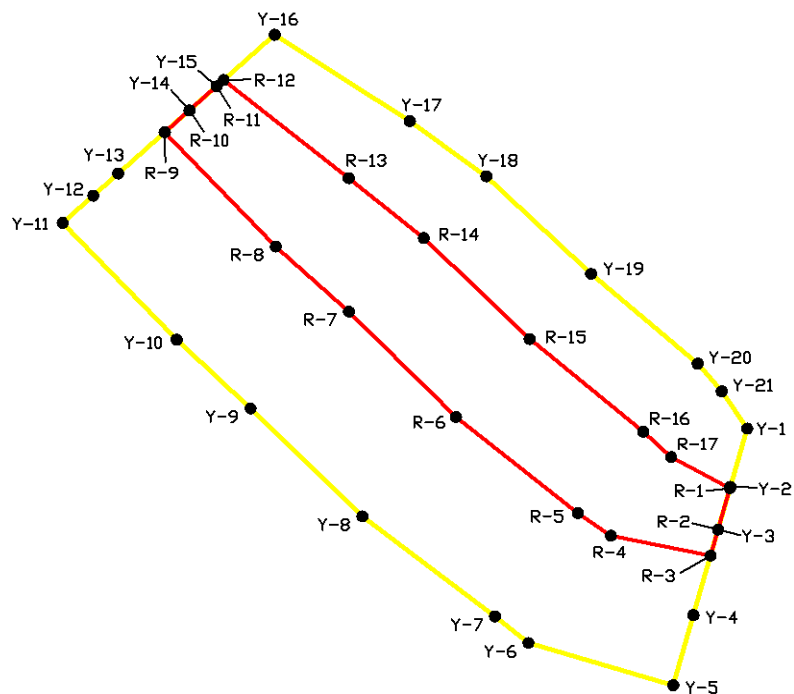


急傾斜地の崩壊区域調書

様式5-4 危害のおそれのある土地等の座標位置図

調査年度	令和5年度
------	-------

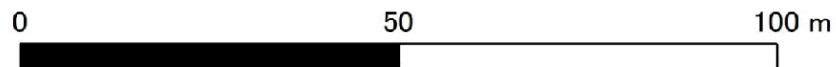
急傾斜地の位置	箇所番号	II-061K2376(-2)	箇所名	郷部7	所在地	成田市郷部、中台5丁目、囲護台
---------	------	-----------------	-----	-----	-----	-----------------



凡例

- 危害の恐れのある土地等の端点
- 危害のおそれのある土地の区域
- 著しい危害のおそれのある土地の区域
- Y-1 危害の恐れのある土地の端点 地点記号
- R-1 著しい危害の恐れのある土地の端点 地点記号

1:1,000



急傾斜地の崩壊区域調書

様式5-5 危害のおそれのある土地等の座標一覧

調査年度	令和5年度
------	-------

急傾斜地の位置	箇所番号	II-061K2376(-2)	箇所名	郷部7	所在地	成田市郷部、中台5丁目、囲護台
---------	------	-----------------	-----	-----	-----	-----------------

危害のおそれのある土地の座標					
地点記号	X(m)	Y(m)	地点記号	X(m)	Y(m)
Y-1	-24000.84	42794.22			
Y-2	-24008.84	42792.00			
Y-3	-24014.72	42790.38			
Y-4	-24026.48	42787.12			
Y-5	-24036.12	42784.45			
Y-6	-24030.30	42765.29			
Y-7	-24026.66	42760.87			
Y-8	-24012.90	42743.33			
Y-9	-23998.08	42728.55			
Y-10	-23988.61	42718.77			
Y-11	-23972.58	42703.69			
Y-12	-23968.83	42707.76			
Y-13	-23965.80	42711.05			
Y-14	-23957.11	42720.47			
Y-15	-23953.81	42724.06			
Y-16	-23946.73	42731.74			
Y-17	-23958.58	42749.60			
Y-18	-23966.19	42759.72			
Y-19	-23979.58	42773.58			
Y-20	-23991.92	42787.68			
Y-21	-23995.73	42790.86			

著しい危害のおそれのある土地の座標					
地点記号	X(m)	Y(m)	地点記号	X(m)	Y(m)
R-1	-24009.05	42791.95			
R-2	-24014.72	42790.38			
R-3	-24018.31	42789.38			
R-4	-24015.56	42776.19			
R-5	-24012.46	42771.83			
R-6	-23999.26	42755.71			
R-7	-23984.78	42741.55			
R-8	-23975.83	42731.89			
R-9	-23960.13	42717.20			
R-10	-23957.11	42720.47			
R-11	-23953.81	42724.06			
R-12	-23952.94	42725.00			
R-13	-23966.44	42741.53			
R-14	-23974.65	42751.45			
R-15	-23988.52	42765.46			
R-16	-24001.26	42780.47			
R-17	-24004.76	42784.18			

平面直角座標系：第Ⅸ系(測地成果2011)