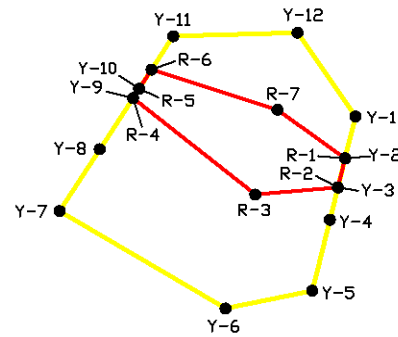


急傾斜地の崩壊区域調査

様式5-4 危害のおそれのある土地等の座標位置図

調査年度	令和5年度
------	-------

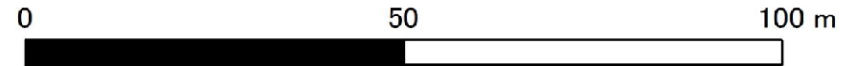
急傾斜地の位置	箇所番号	II-061K2362(-1)	箇所名	大袋4	所在地	成田市大袋
---------	------	-----------------	-----	-----	-----	-------



凡例

- 危害の恐れのある土地等の端点
- 危害のおそれのある土地の区域
- 著しい危害のおそれのある土地の区域
- Y-1 危害の恐れのある土地の端点 地点記号
- R-1 著しい危害の恐れのある土地の端点 地点記号

1:1,000



急傾斜地の崩壊区域調書

様式5-5 危害のおそれのある土地等の座標一覧

調査年度	令和5年度
------	-------

急傾斜地の位置	箇所番号	II-061K2362(-1)	箇所名	大袋4	所在地	成田市大袋
---------	------	-----------------	-----	-----	-----	-------

危害のおそれのある土地の座標					
地点記号	X(m)	Y(m)	地点記号	X(m)	Y(m)
Y-1	-26448.00	41066.90			
Y-2	-26453.70	41065.54			
Y-3	-26457.72	41064.58			
Y-4	-26462.16	41063.51			
Y-5	-26471.89	41061.19			
Y-6	-26474.32	41049.72			
Y-7	-26460.96	41027.77			
Y-8	-26452.49	41033.08			
Y-9	-26445.46	41037.48			
Y-10	-26444.18	41038.29			
Y-11	-26436.98	41042.79			
Y-12	-26436.51	41059.25			

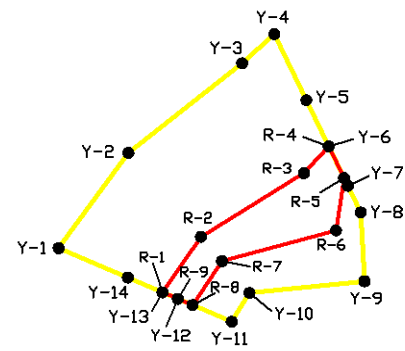
著しい危害のおそれのある土地の座標					
地点記号	X(m)	Y(m)	地点記号	X(m)	Y(m)
R-1	-26453.75	41065.53			
R-2	-26457.72	41064.58			
R-3	-26458.70	41053.66			
R-4	-26445.46	41037.48			
R-5	-26444.18	41038.29			
R-6	-26441.55	41039.93			
R-7	-26447.07	41056.59			

急傾斜地の崩壊区域調査

様式5-4 危害のおそれのある土地等の座標位置図

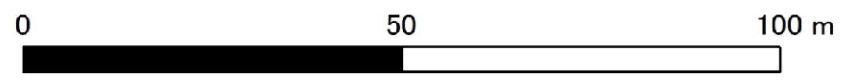
調査年度	令和5年度
------	-------

急傾斜地の位置	箇所番号	II-061K2362(-2)	箇所名	大袋4	所在地	成田市大袋
---------	------	-----------------	-----	-----	-----	-------



- 凡 例**
- 危害の恐れのある土地等の端点
 - 危害のおそれのある土地の区域
 - 著しい危害のおそれのある土地の区域
 - Y-1 危害の恐れのある土地の端点 地点記号
 - R-1 著しい危害の恐れのある土地の端点 地点記号

1:1,000



急傾斜地の崩壊区域調書

様式5-5 危害のおそれのある土地等の座標一覧

調査年度 令和5年度

急傾斜地の位置	箇所番号	II-061K2362(-2)	箇所名	大袋4	所在地	成田市大袋
---------	------	-----------------	-----	-----	-----	-------

危害のおそれのある土地の座標					
地点記号	X(m)	Y(m)	地点記号	X(m)	Y(m)
Y-1	-26422.29	41019.09			
Y-2	-26409.22	41028.31			
Y-3	-26396.93	41043.36			
Y-4	-26392.94	41047.61			
Y-5	-26402.00	41051.84			
Y-6	-26408.34	41054.80			
Y-7	-26413.75	41057.34			
Y-8	-26417.40	41059.04			
Y-9	-26426.83	41059.54			
Y-10	-26428.42	41044.31			
Y-11	-26432.37	41041.97			
Y-12	-26429.23	41034.85			
Y-13	-26428.34	41032.82			
Y-14	-26426.32	41028.24			

著しい危害のおそれのある土地の座標					
地点記号	X(m)	Y(m)	地点記号	X(m)	Y(m)
R-1	-26428.34	41032.82			
R-2	-26420.74	41037.91			
R-3	-26412.00	41051.52			
R-4	-26408.34	41054.80			
R-5	-26412.66	41056.83			
R-6	-26419.86	41055.77			
R-7	-26424.07	41040.69			
R-8	-26430.09	41036.80			
R-9	-26429.23	41034.85			

平面直角座標系：第Ⅸ系(測地成果2011)