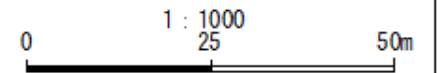
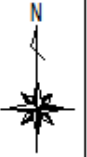
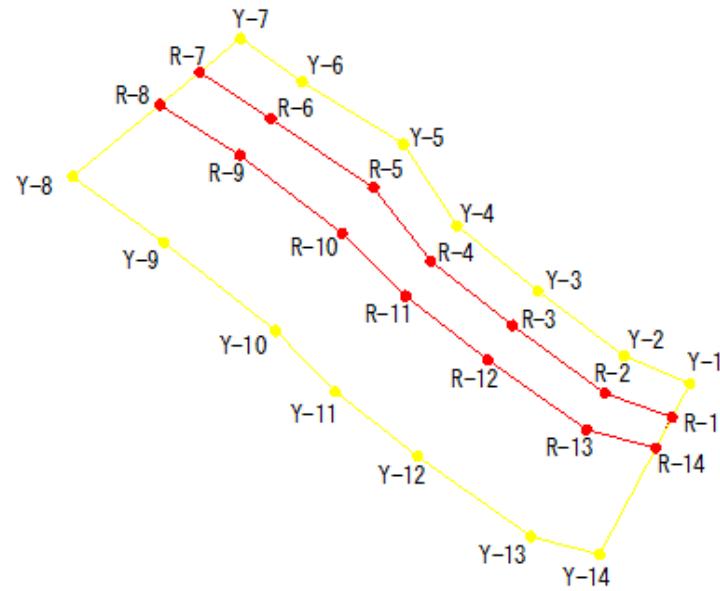


# 急傾斜地の崩壊区域調書

様式5-4 危害のおそれのある土地等の座標位置図

調査年度 令和4年度

急傾斜地の位置	箇所番号	II-032K2014	箇所名	船形1	所在地	野田市船形
---------	------	-------------	-----	-----	-----	-------



# 急傾斜地の崩壊区域調書

様式5-5 危害のおそれのある土地の座標一覧

調査年度	令和4年度
------	-------

急傾斜地の位置	箇所番号	II-032K2014	箇所名	船形1	所在地	野田市船形
---------	------	-------------	-----	-----	-----	-------

危害のおそれのある区域の座標(土砂災害警戒区域)						著しい危害のおそれのある区域の座標(土砂災害特別警戒区域)					
地点記号	X(m)	Y(m)	地点記号	X(m)	Y(m)	地点記号	X(m)	Y(m)	地点記号	X(m)	Y(m)
Y01	-1895.15	3631.22				R01	-1899.79	3628.78			
Y02	-1891.38	3622.21				R02	-1896.50	3619.61			
Y03	-1882.45	3610.45				R03	-1887.22	3607.00			
Y04	-1873.48	3599.46				R04	-1878.35	3595.91			
Y05	-1862.28	3592.13				R05	-1868.27	3588.06			
Y06	-1853.79	3578.35				R06	-1858.83	3574.03			
Y07	-1847.82	3569.95				R07	-1852.46	3564.33			
Y08	-1866.80	3546.99				R08	-1856.95	3558.91			
Y09	-1875.80	3559.47				R09	-1863.79	3569.78			
Y10	-1887.93	3574.72				R10	-1874.56	3583.79			
Y11	-1896.27	3582.85				R11	-1883.13	3592.42			
Y12	-1905.16	3594.06				R12	-1891.89	3603.64			
Y13	-1916.15	3609.60				R13	-1901.46	3617.08			
Y14	-1918.60	3618.87				R14	-1904.00	3626.56			

平面直角座標系：第Ⅲ系(測地成果2011)