

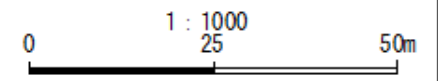
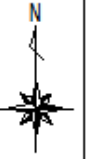
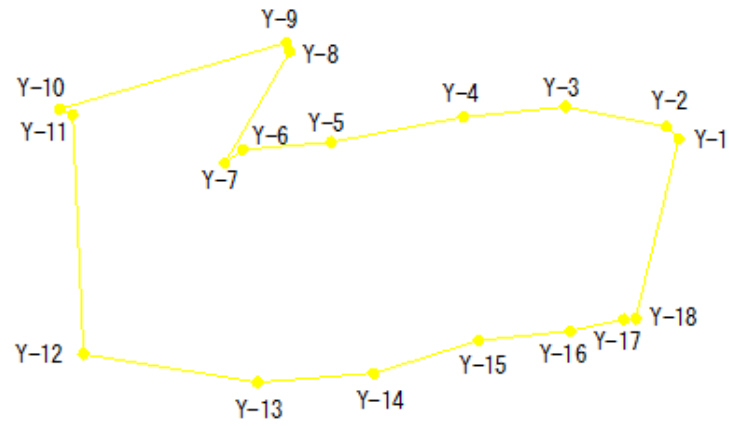
急傾斜地の崩壊区域調書

様式5-4 危害のおそれのある土地等の座標位置図

調査年度

令和4年度

急傾斜地の位置	箇所番号	II-032K2012	箇所名	西三ヶ尾1	所在地	野田市西三ヶ尾
---------	------	-------------	-----	-------	-----	---------



急傾斜地の崩壊区域調書

様式5-5 危害のおそれのある土地の座標一覧

調査年度	令和4年度					
急傾斜地の位置	箇所番号	II-032K2012	箇所名	西三ヶ尾1	所在地	野田市西三ヶ尾

危害のおそれのある区域の座標(土砂災害警戒区域)						著しい危害のおそれのある区域の座標(土砂災害特別警戒区域)					
地点記号	X(m)	Y(m)	地点記号	X(m)	Y(m)	地点記号	X(m)	Y(m)	地点記号	X(m)	Y(m)
Y01	-7040.51	7847.85									
Y02	-7038.79	7846.18									
Y03	-7036.05	7832.45									
Y04	-7037.45	7818.51									
Y05	-7040.90	7800.52									
Y06	-7041.97	7788.46									
Y07	-7043.77	7786.01									
Y08	-7028.43	7794.91									
Y09	-7027.21	7794.40									
Y10	-7036.38	7763.54									
Y11	-7037.11	7765.25									
Y12	-7070.07	7766.75									
Y13	-7073.91	7790.40									
Y14	-7072.68	7806.31									
Y15	-7068.19	7820.57									
Y16	-7066.84	7833.09									
Y17	-7065.27	7840.41									
Y18	-7065.24	7842.00									

平面直角座標系: 第Ⅱ区系(測地成果2011)