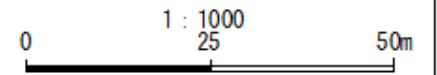
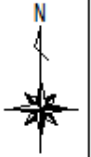
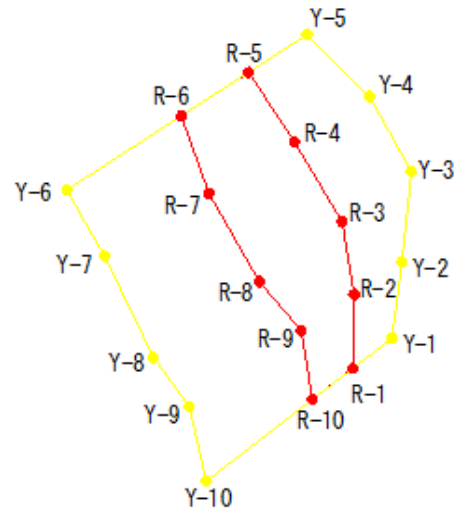


急傾斜地の崩壊区域調書

様式5-4 危害のおそれのある土地等の座標位置図

調査年度 令和4年度

急傾斜地の位置 箇所番号 II-032K2011 箇所名 瀬戸3 所在地 野田市瀬戸



急傾斜地の崩壊区域調書

様式5-5 危害のおそれのある土地の座標一覧

調査年度 **令和4年度**

急傾斜地の位置 **箇所番号** *II-032K2011* **箇所名** *瀬戸3* **所在地** *野田市瀬戸*

危害のおそれのある区域の座標(土砂災害警戒区域)						著しい危害のおそれのある区域の座標(土砂災害特別警戒区域)					
地点記号	X(m)	Y(m)	地点記号	X(m)	Y(m)	地点記号	X(m)	Y(m)	地点記号	X(m)	Y(m)
Y01	-6666.23	9205.94				R01	-6670.36	9200.62			
Y02	-6655.74	9207.30				R02	-6660.22	9200.78			
Y03	-6643.40	9208.63				R03	-6650.25	9199.17			
Y04	-6633.06	9202.90				R04	-6639.26	9192.68			
Y05	-6624.56	9194.40				R05	-6629.73	9186.45			
Y06	-6645.89	9161.63				R06	-6635.71	9177.26			
Y07	-6654.95	9166.82				R07	-6646.34	9181.01			
Y08	-6668.86	9173.49				R08	-6658.44	9187.87			
Y09	-6675.62	9178.37				R09	-6665.16	9193.58			
Y10	-6685.83	9180.66				R10	-6674.60	9195.14			

平面直角座標系: 第IX系(測地成果2011)