

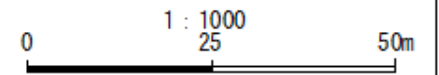
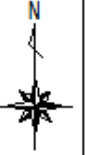
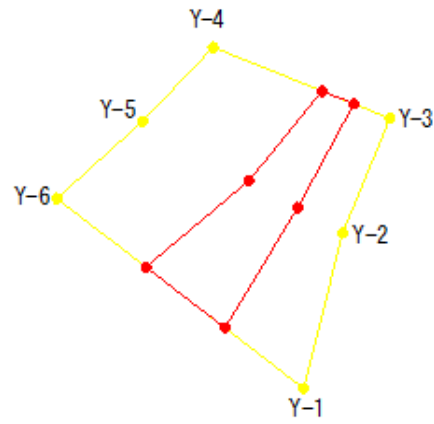
急傾斜地の崩壊区域調書

様式5-4 危害のおそれのある土地等の座標位置図

調査年度

令和4年度

急傾斜地の位置	箇所番号	II-032K2008	箇所名	上三ヶ尾1	所在地	野田市上三ヶ尾
---------	------	-------------	-----	-------	-----	---------



急傾斜地の崩壊区域調書

様式5-5 危害のおそれのある土地の座標一覧

調査年度 令和4年度

急傾斜地の位置 箇所番号 II-032K2008 箇所名 上三ヶ尾1 所在地 野田市上三ヶ尾

危害のおそれのある区域の座標(土砂災害警戒区域)						著しい危害のおそれのある区域の座標(土砂災害特別警戒区域)					
地点記号	X(m)	Y(m)	地点記号	X(m)	Y(m)	地点記号	X(m)	Y(m)	地点記号	X(m)	Y(m)
Y01	-8552.54	8948.46				R01	-8544.17	8937.73			
Y02	-8531.09	8953.79				R02	-8527.62	8947.64			
Y03	-8515.28	8960.22				R03	-8513.28	8955.30			
Y04	-8505.47	8936.14				R04	-8511.51	8950.96			
Y05	-8515.68	8926.55				R05	-8523.88	8941.03			
Y06	-8526.34	8914.87				R06	-8535.80	8927.00			

平面直角座標系:第Ⅸ系(測地成果2011)