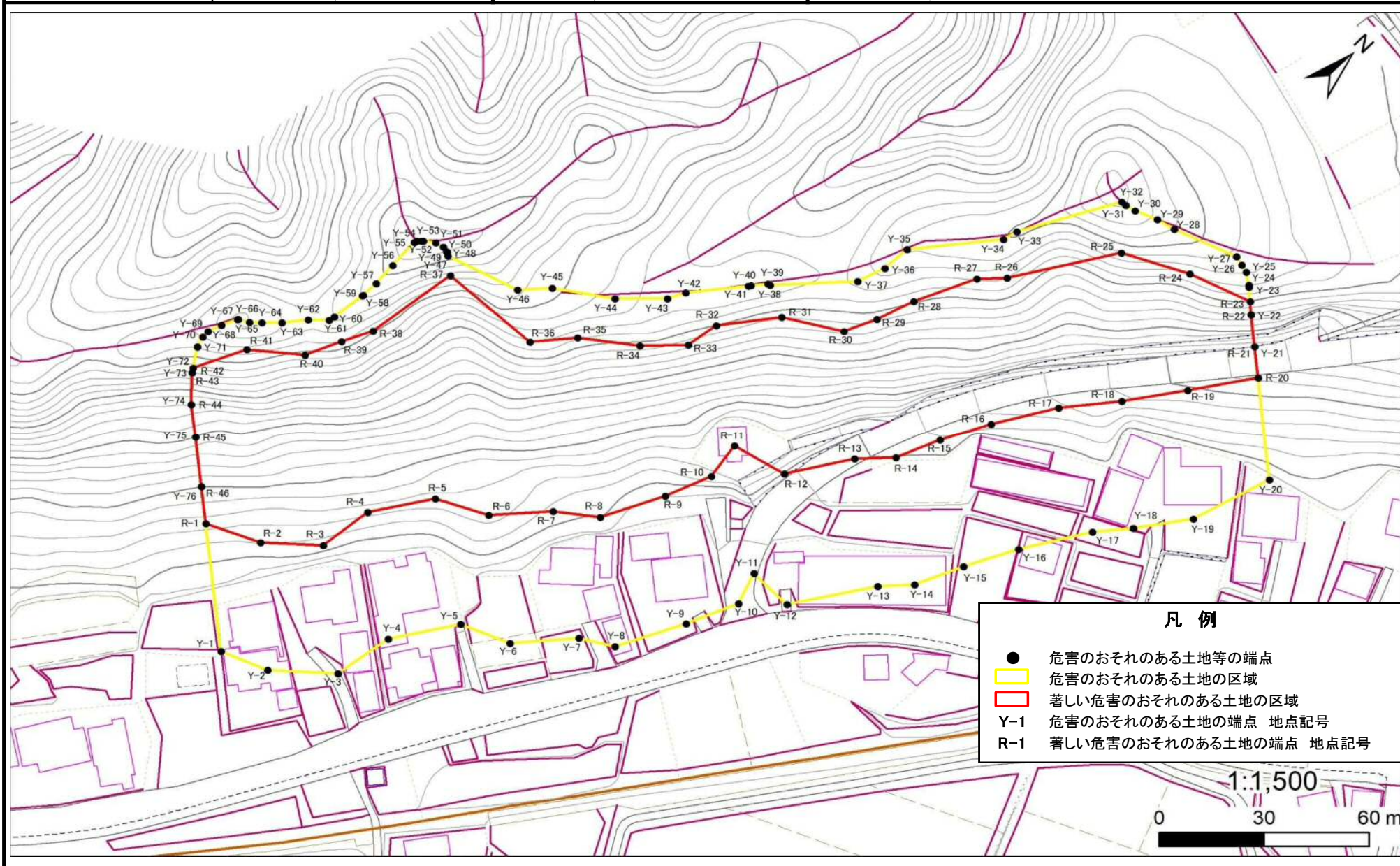


急傾斜地の崩壊区域調書

様式5-4 危害のおそれのある土地等の座標位置図

調査年度 令和5年度

急傾斜地の位置	箇所番号	I-123K2210-1	箇所名	部田1	所在地	夷隅郡大多喜町部田
---------	------	--------------	-----	-----	-----	-----------



急傾斜地の崩壊区域調書

様式5-5 危害のおそれのある土地等の座標一覧

調査年度 令和5年度

急傾斜地の位置	箇所番号	I-123K2210-1	箇所名	部田1	所在地	夷隅郡大多喜町部田					
危害のおそれのある土地の座標				著しい危害のおそれのある土地の座標							
地点記号	X(m)	Y(m)	地点記号	X(m)	Y(m)	地点記号	X(m)	Y(m)	地点記号	X(m)	Y(m)
Y-1	-81,848.32	37,910.83	Y-28	-81,565.63	38,013.13	R-1	-81,824.13	37,880.48	R-28	-81,633.65	37,975.94
Y-2	-81,842.89	37,924.18	Y-29	-81,566.91	38,007.61	R-2	-81,817.15	37,895.62	R-29	-81,644.83	37,972.29
Y-3	-81,829.41	37,939.11	Y-30	-81,569.59	38,001.28	R-3	-81,805.12	37,908.87	R-30	-81,654.13	37,968.25
Y-4	-81,811.97	37,941.89	Y-31	-81,570.26	37,998.18	R-4	-81,789.01	37,910.79	R-31	-81,663.63	37,952.64
Y-5	-81,794.23	37,953.41	Y-32	-81,570.28	37,996.73	R-5	-81,772.52	37,921.44	R-32	-81,678.66	37,941.14
Y-6	-81,788.19	37,967.41	Y-33	-81,597.97	37,981.89	R-6	-81,765.17	37,935.81	R-33	-81,688.40	37,939.71
Y-7	-81,773.21	37,980.31	Y-34	-81,602.21	37,980.77	R-7	-81,751.42	37,948.06	R-34	-81,698.38	37,930.04
Y-8	-81,767.72	37,989.35	Y-35	-81,623.85	37,963.50	R-8	-81,743.15	37,958.86	R-35	-81,709.25	37,915.79
Y-9	-81,748.49	37,998.86	Y-36	-81,632.32	37,963.02	R-9	-81,725.52	37,967.38	R-36	-81,719.80	37,907.12
Y-10	-81,733.64	38,005.12	Y-37	-81,640.68	37,960.31	R-10	-81,711.95	37,972.59	R-37	-81,721.71	37,876.80
Y-11	-81,723.99	38,001.88	Y-38	-81,659.13	37,943.39	R-11	-81,700.74	37,970.63	R-38	-81,749.14	37,872.99
Y-12	-81,724.04	38,015.10	Y-39	-81,659.35	37,942.70	R-12	-81,696.66	37,986.78	R-39	-81,757.75	37,868.92
Y-13	-81,701.81	38,029.53	Y-40	-81,663.08	37,939.69	R-13	-81,679.34	37,997.69	R-40	-81,768.00	37,864.46
Y-14	-81,694.02	38,036.71	Y-41	-81,663.71	37,939.18	R-14	-81,670.61	38,005.79	R-41	-81,778.61	37,851.50
Y-15	-81,680.30	38,042.70	Y-42	-81,677.86	37,928.03	R-15	-81,657.99	38,010.98	R-42	-81,793.44	37,844.51
Y-16	-81,665.47	38,050.16	Y-43	-81,682.81	37,925.63	R-16	-81,644.31	38,017.82	R-43	-81,794.64	37,845.32
Y-17	-81,646.77	38,061.39	Y-44	-81,693.38	37,914.97	R-17	-81,627.10	38,028.02	R-44	-81,801.55	37,851.98
Y-18	-81,637.72	38,068.81	Y-45	-81,703.82	37,900.03	R-18	-81,612.88	38,039.22	R-45	-81,807.74	37,859.92
Y-19	-81,623.70	38,078.95	Y-46	-81,711.18	37,893.41	R-19	-81,597.19	38,050.23	R-46	-81,817.15	37,871.73
Y-20	-81,599.91	38,085.97	Y-47	-81,718.03	37,872.05	R-20	-81,580.29	38,061.80			
Y-21	-81,574.32	38,054.45	Y-48	-81,717.33	37,871.13	R-21	-81,574.32	38,054.45			
Y-22	-81,568.21	38,046.92	Y-49	-81,717.29	37,870.88	R-22	-81,568.21	38,046.92			
Y-23	-81,562.81	38,040.61	Y-50	-81,717.06	37,869.24	R-23	-81,565.68	38,043.97			
Y-24	-81,562.39	38,040.13	Y-51	-81,717.64	37,866.86	R-24	-81,571.93	38,025.88			
Y-25	-81,560.23	38,036.87	Y-52	-81,719.81	37,864.00	R-25	-81,581.27	38,007.51			
Y-26	-81,559.48	38,034.41	Y-53	-81,720.23	37,863.45	R-26	-81,609.69	37,989.81			
Y-27	-81,558.83	38,031.60	Y-54	-81,721.08	37,862.66	R-27	-81,616.04	37,983.88			

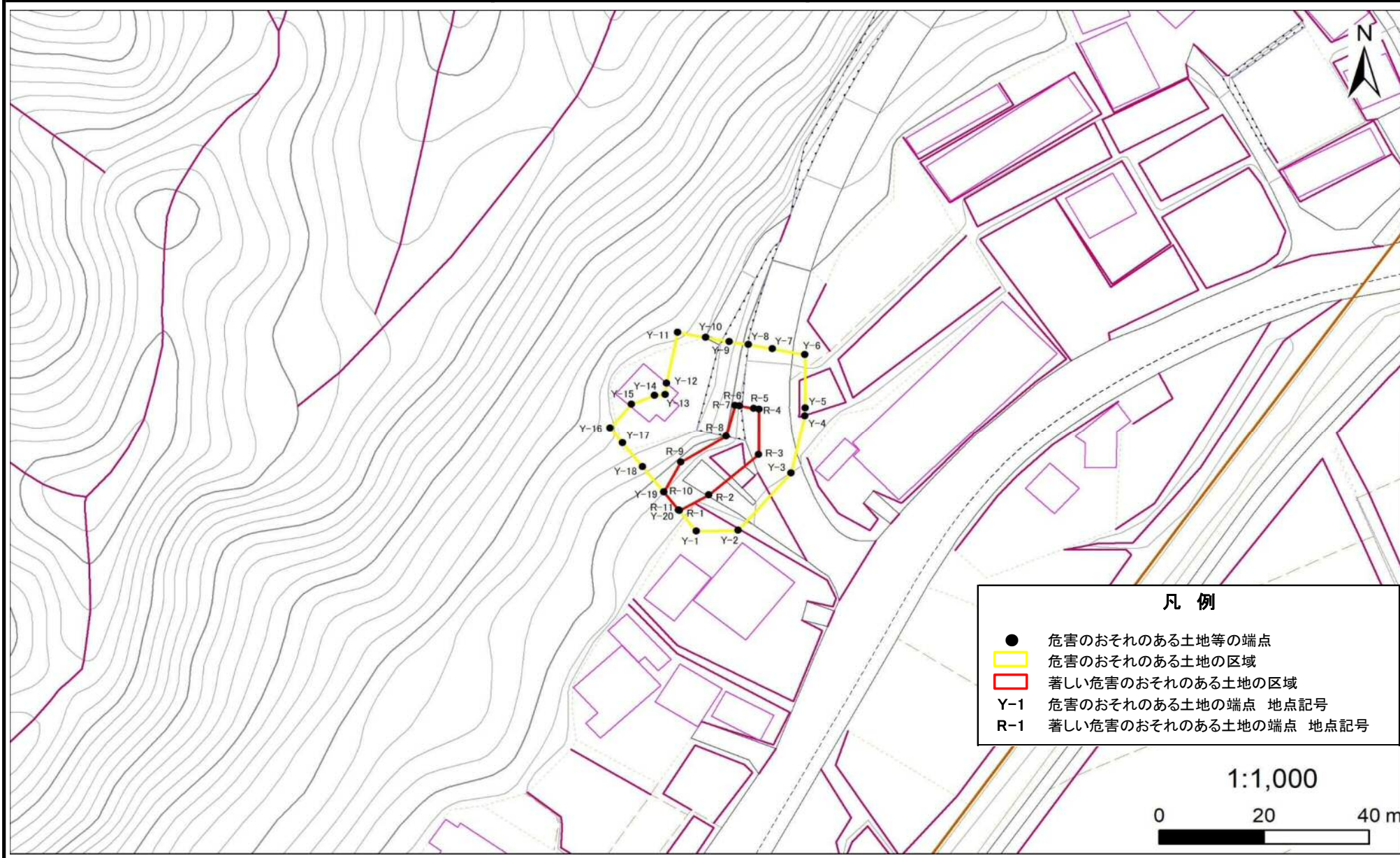
平面直角座標系: 第Ⅸ区系(測地成果2011)

急傾斜地の崩壊区域調書

様式5-4 危害のおそれのある土地等の座標位置図

調査年度 令和5年度

急傾斜地の位置 箇所番号 I-123K2210-2 箇所名 部田1 所在地 夷隅郡大多喜町部田

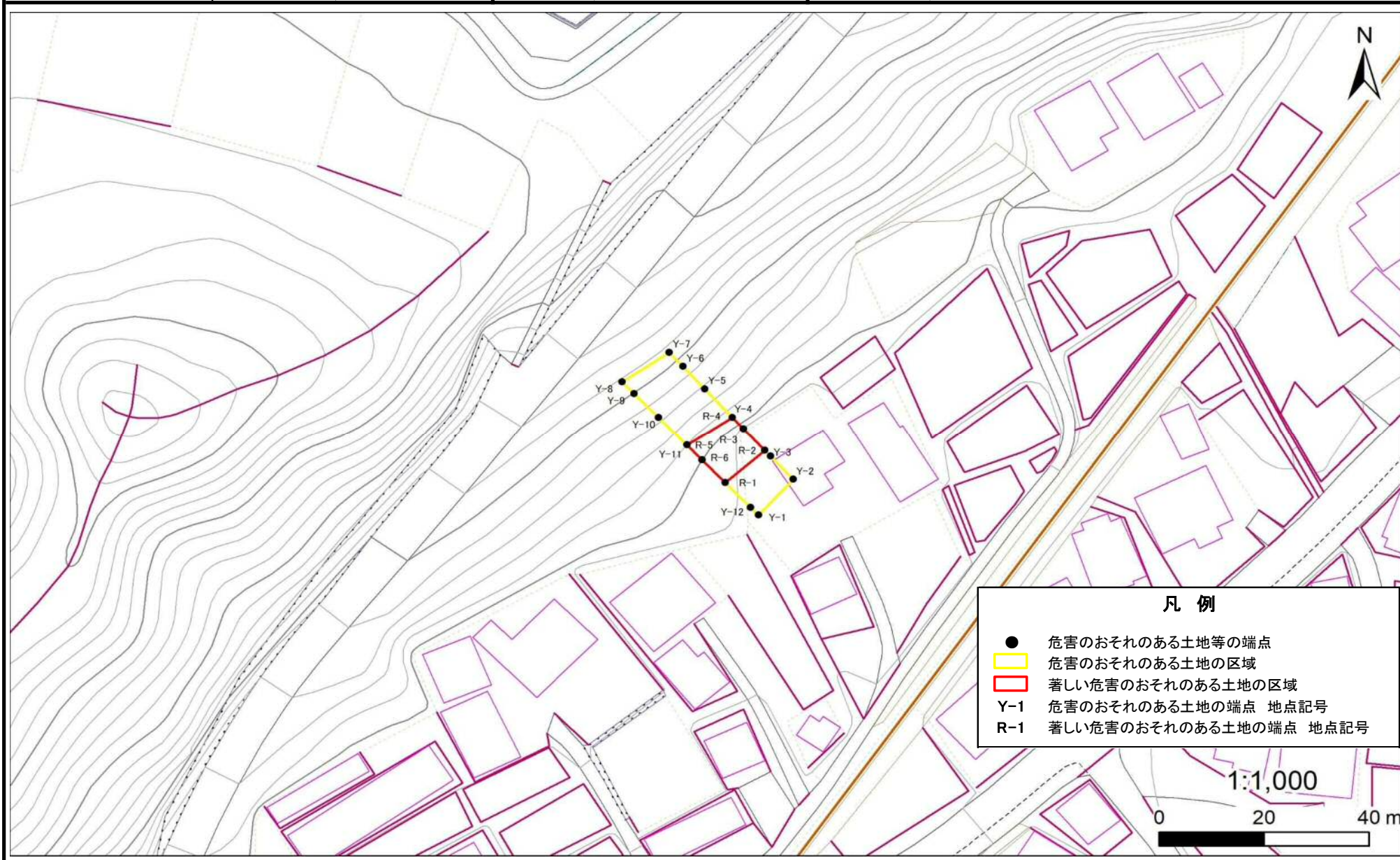


急傾斜地の崩壊区域調書

様式5-4 危害のおそれのある土地等の座標位置図

調査年度 令和5年度

急傾斜地の位置 箇所番号 I-123K2210-4 箇所名 部田1 所在地 夷隅郡大多喜町部田



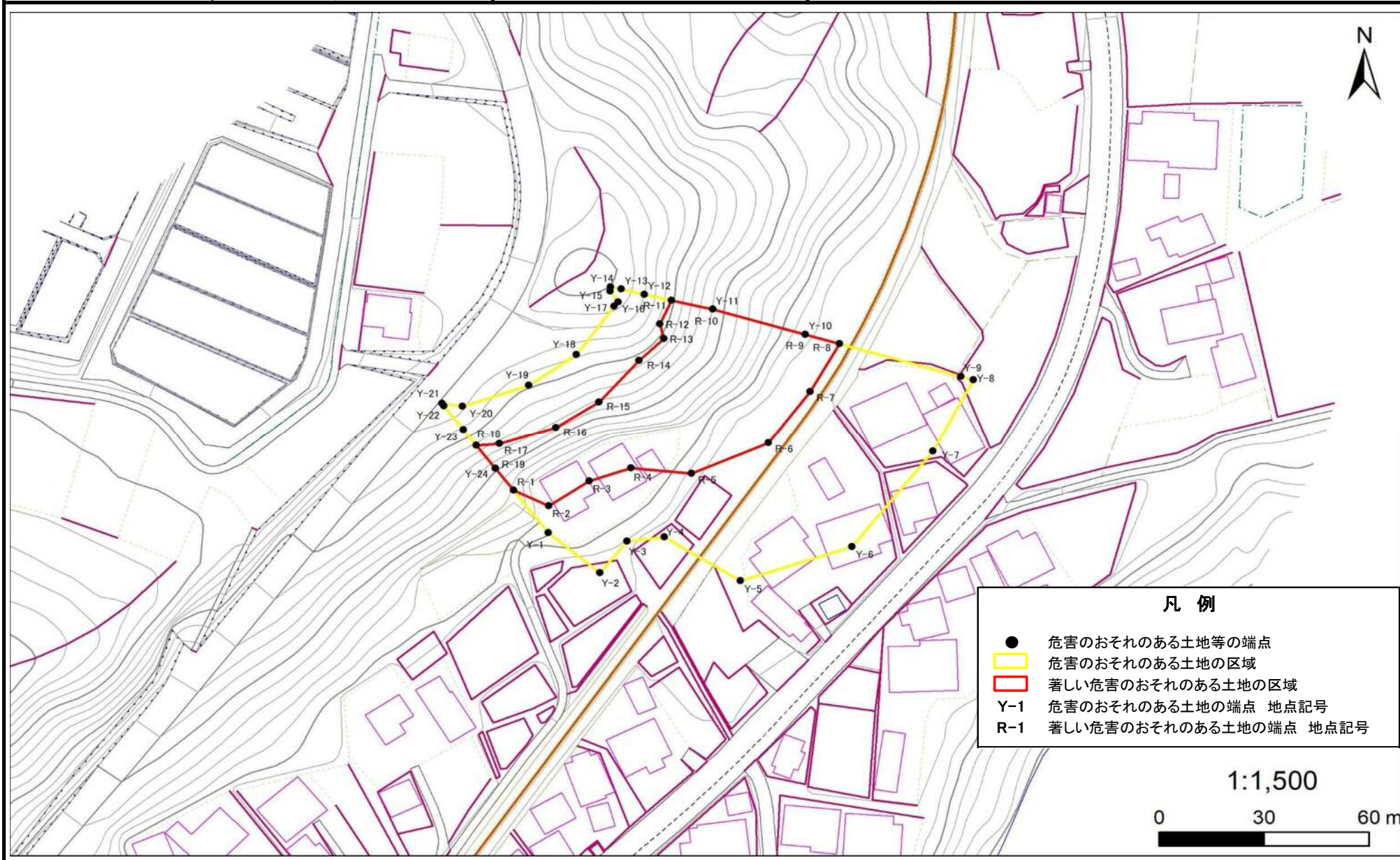
- 凡例**
- 危害のおそれのある土地等の端点
 - 危害のおそれのある土地の区域
 - 著しい危害のおそれのある土地の区域
 - Y-1 危害のおそれのある土地の端点 地点記号
 - R-1 著しい危害のおそれのある土地の端点 地点記号

急傾斜地の崩壊区域調書

様式5-4 危害のおそれのある土地等の座標位置図

調査年度 令和5年度

急傾斜地の位置	箇所番号	I-123K2210-5	箇所名	部田1	所在地	夷隅郡大多喜町部田
---------	------	--------------	-----	-----	-----	-----------



凡例	
●	危害のおそれのある土地等の端点
○	危害のおそれのある土地の区域
□	著しい危害のおそれのある土地の区域
Y-1	危害のおそれのある土地の端点 地点記号
R-1	著しい危害のおそれのある土地の端点 地点記号

