

急傾斜地の崩壊区域調書

様式5-4 危害のおそれのある土地等の座標位置図

調査年度

令和5年度

急傾斜地の位置

箇所番号

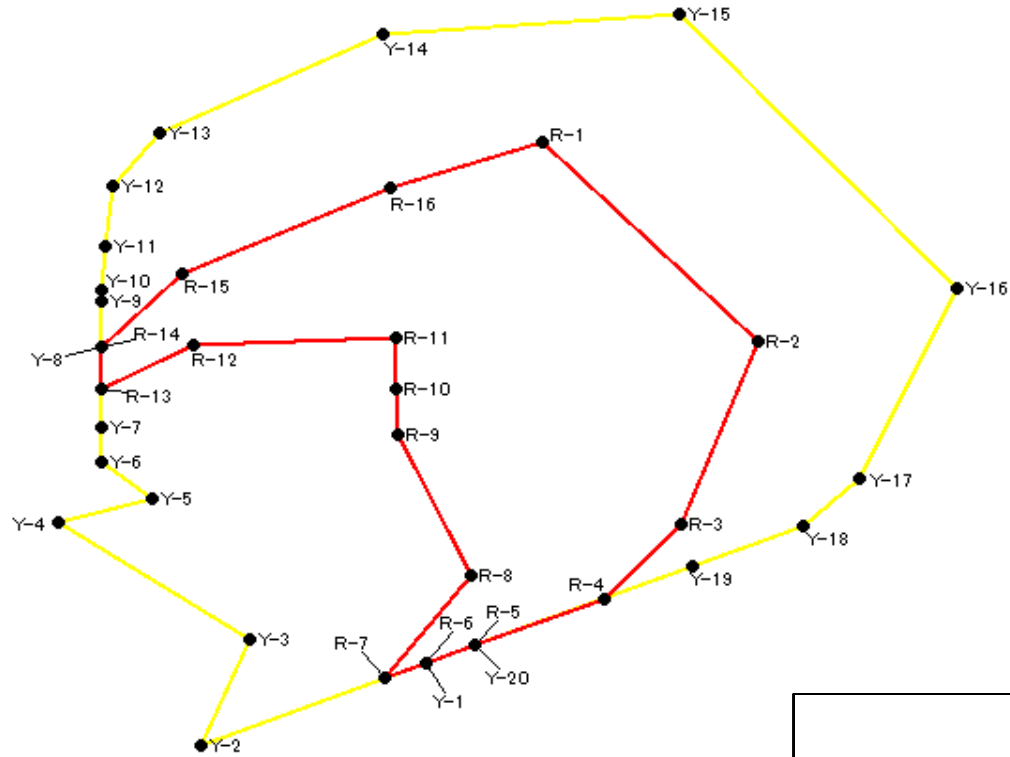
I-116K2187(-1)

箇所名

味庄16

所在地

長生郡長柄町味庄



凡例

- 危害のおそれのある土地等の端点
- 危害のおそれのある土地の区域
- 著しい危害のおそれのある土地の区域
- Y-1 危害のおそれのある土地の端点 地点記号
- R-1 著しい危害のおそれのある土地の端点 地点記号

急傾斜地の崩壊区域調書

様式5-4 危害のおそれのある土地等の座標位置図

調査年度

令和5年度

急傾斜地の位置

箇所番号

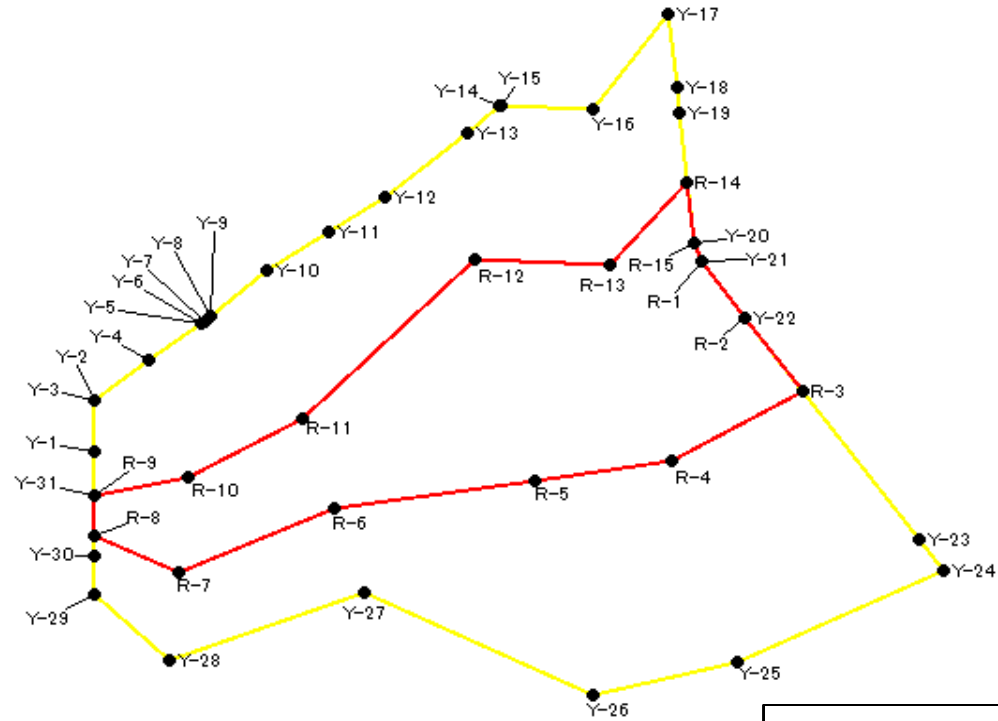
I-116K2187(-3)

箇所名

味庄16

所在地

長生郡長柄町味庄



凡例

- 危害のおそれのある土地等の端点
- 危害のおそれのある土地の区域
- 著しい危害のおそれのある土地の区域
- Y-1 危害のおそれのある土地の端点 地点記号
- R-1 著しい危害のおそれのある土地の端点 地点記号

急傾斜地の崩壊区域調書

様式5-5 危害のおそれのある土地の座標一覧

調査年度

令和5年度

急傾斜地の位置			箇所番号	箇所名	所在地
			I-116K2187(-3)	味庄16	長生郡長柄町味庄

危害のおそれのある区域の座標(土砂災害警戒区域)						著しい危害のおそれのある区域の座標(土砂災害特別警戒区域)					
地点記号	X(m)	Y(m)	地点記号	X(m)	Y(m)	地点記号	X(m)	Y(m)	地点記号	X(m)	Y(m)
Y-1	-59061.77	37449.74				R-1	-59042.63	37509.64			
Y-2	-59056.61	37449.74				R-2	-59048.39	37514.06			
Y-3	-59056.59	37449.77				R-3	-59055.76	37519.71			
Y-4	-59052.54	37455.16				R-4	-59062.78	37506.72			
Y-5	-59048.85	37460.19				R-5	-59064.78	37493.23			
Y-6	-59048.80	37460.19				R-6	-59067.51	37473.44			
Y-7	-59048.67	37460.67				R-7	-59073.96	37458.01			
Y-8	-59048.08	37461.16				R-8	-59070.31	37449.74			
Y-9	-59048.10	37461.20				R-9	-59066.27	37449.74			
Y-10	-59043.56	37466.75				R-10	-59064.42	37459.02			
Y-11	-59039.51	37472.95				R-11	-59058.40	37470.25			
Y-12	-59036.10	37478.42				R-12	-59042.34	37487.25			
Y-13	-59029.59	37486.51				R-13	-59042.84	37500.56			
Y-14	-59026.89	37489.77				R-14	-59034.55	37508.23			
Y-15	-59026.83	37489.89				R-15	-59040.78	37508.90			
Y-16	-59027.23	37499.01									
Y-17	-59017.62	37506.43									
Y-18	-59024.91	37507.21									
Y-19	-59027.57	37507.49									
Y-20	-59040.78	37508.90									
Y-21	-59042.63	37509.64									
Y-22	-59048.39	37514.06									
Y-23	-59070.76	37531.21									
Y-24	-59073.86	37533.59									
Y-25	-59083.05	37513.31									
Y-26	-59086.38	37498.99									
Y-27	-59076.05	37476.44									
Y-28	-59082.96	37457.06									
Y-29	-59076.27	37449.74									
Y-30	-59072.33	37449.74									
Y-31	-59066.27	37449.74									

急傾斜地の崩壊区域調書

様式5-4 危害のおそれのある土地等の座標位置図

調査年度

令和5年度

急傾斜地の位置

箇所番号

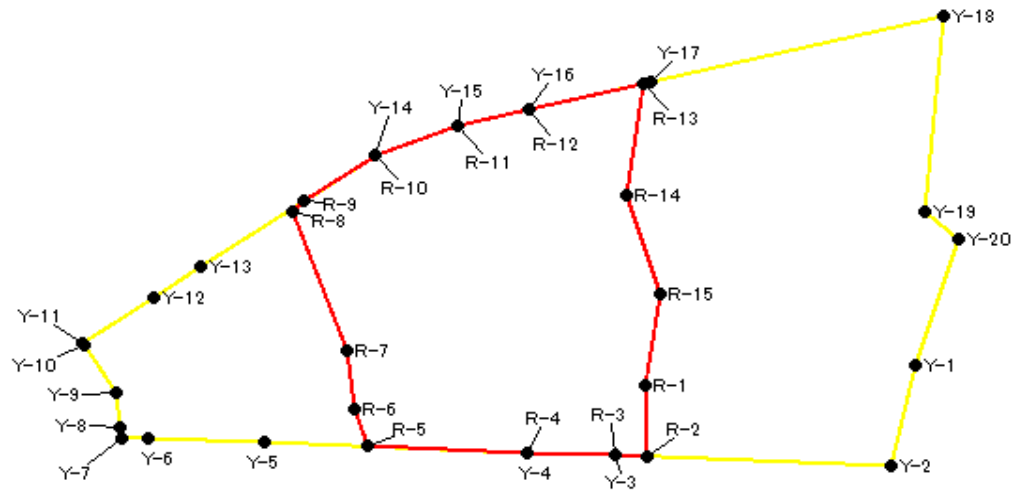
I-116K2187(-5)

箇所名

味庄16

所在地

長生郡長柄町味庄



凡例

- 危害のおそれのある土地等の端点
- 危害のおそれのある土地の区域
- 著しい危害のおそれのある土地の区域
- Y-1 危害のおそれのある土地の端点 地点記号
- R-1 著しい危害のおそれのある土地の端点 地点記号

急傾斜地の崩壊区域調書

様式5-4 危害のおそれのある土地等の座標位置図

調査年度

令和5年度

急傾斜地の位置

箇所番号

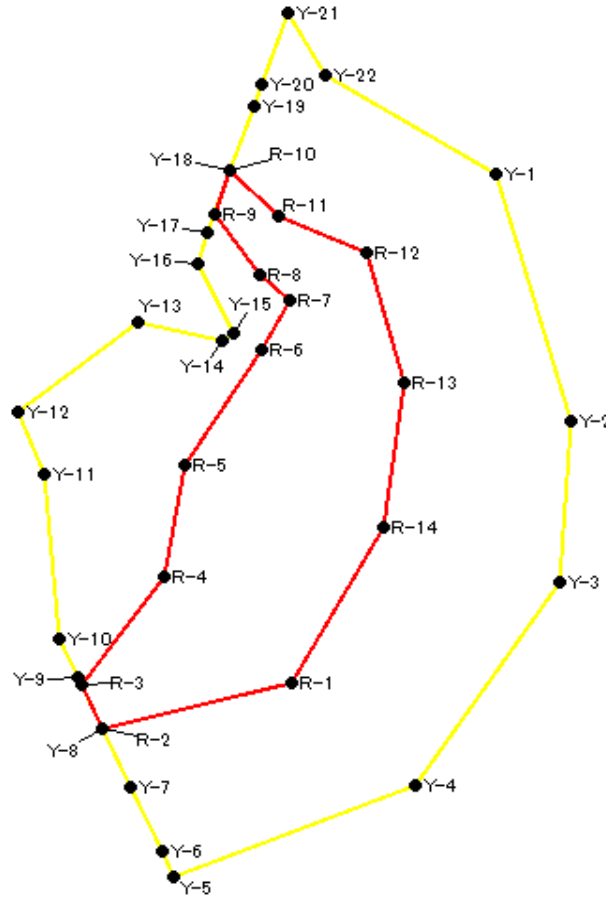
I-116K2187(-6)

箇所名

味庄16

所在地

長生郡長柄町味庄



凡例

- 危害のおそれのある土地等の端点
- 危害のおそれのある土地の区域
- 著しい危害のおそれのある土地の区域
- Y-1 危害のおそれのある土地の端点 地点記号
- R-1 著しい危害のおそれのある土地の端点 地点記号

急傾斜地の崩壊区域調書

様式5-4 危害のおそれのある土地等の座標位置図

調査年度

令和5年度

急傾斜地の位置

箇所番号

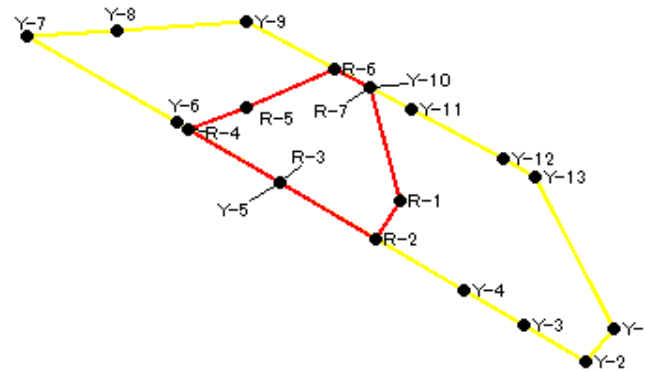
I-116K2187(-7)

箇所名

味庄16

所在地

長生郡長柄町味庄



凡例

- 危害のおそれのある土地等の端点
- ▭ 危害のおそれのある土地の区域
- ▭ 著しい危害のおそれのある土地の区域
- Y-1 危害のおそれのある土地の端点 地点記号
- R-1 著しい危害のおそれのある土地の端点 地点記号

急傾斜地の崩壊区域調書

様式5-4 危害のおそれのある土地等の座標位置図

調査年度

令和5年度

急傾斜地の位置

箇所番号

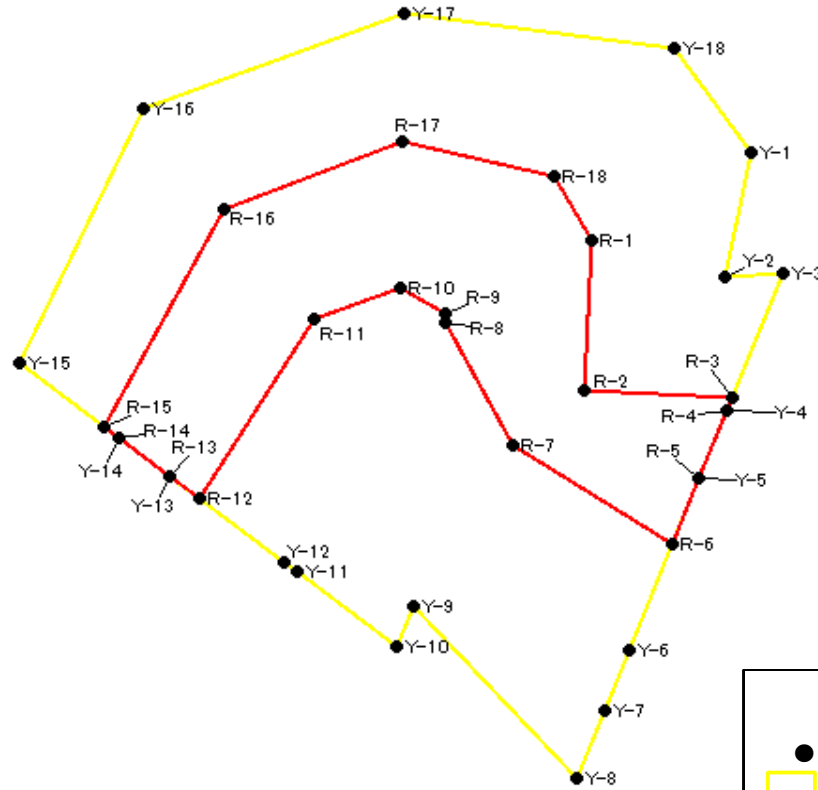
I-116K2187(-8)

箇所名

味庄16

所在地

長生郡長柄町味庄



凡例

- 危害のおそれのある土地等の端点
- 危害のおそれのある土地の区域
- 著しい危害のおそれのある土地の区域
- Y-1 危害のおそれのある土地の端点 地点記号
- R-1 著しい危害のおそれのある土地の端点 地点記号

急傾斜地の崩壊区域調書

様式5-4 危害のおそれのある土地等の座標位置図

調査年度

令和5年度

急傾斜地の位置

箇所番号

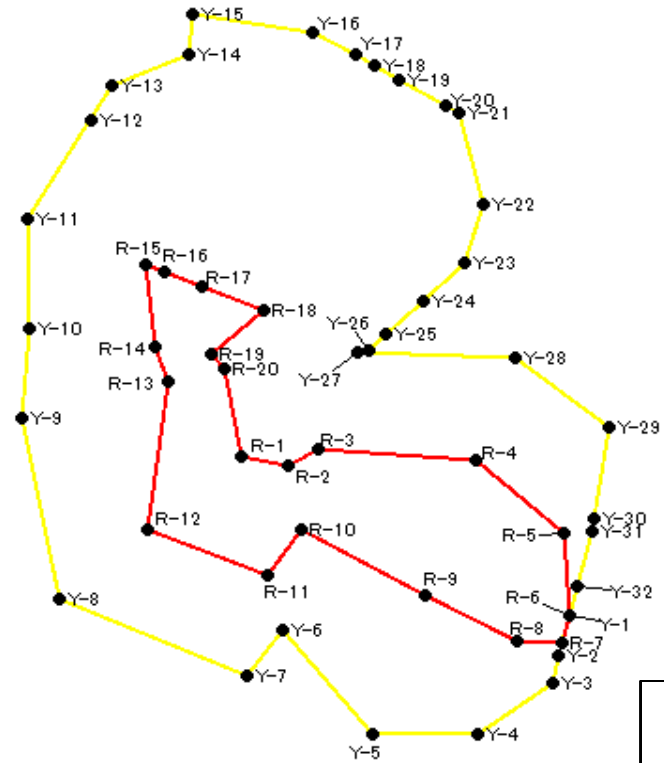
I-116K2187(-9)

箇所名

味庄16

所在地

長生郡長柄町味庄



凡例

- 危害のおそれのある土地等の端点
- 危害のおそれのある土地の区域
- 著しい危害のおそれのある土地の区域
- Y-1 危害のおそれのある土地の端点 地点記号
- R-1 著しい危害のおそれのある土地の端点 地点記号

急傾斜地の崩壊区域調書

様式5-5 危害のおそれのある土地の座標一覧

調査年度

令和5年度

急傾斜地の位置			箇所番号	箇所名	所在地
			I-116K2187(-9)	味庄16	長生郡長柄町味庄

危害のおそれのある区域の座標(土砂災害警戒区域)						著しい危害のおそれのある区域の座標(土砂災害特別警戒区域)					
地点記号	X(m)	Y(m)	地点記号	X(m)	Y(m)	地点記号	X(m)	Y(m)	地点記号	X(m)	Y(m)
Y-1	-59358.10	37612.63	Y-32	-59353.73	37613.75	R-1	-59334.90	37566.36			
Y-2	-59363.81	37611.18				R-2	-59336.38	37572.97			
Y-3	-59367.79	37610.17				R-3	-59333.88	37577.09			
Y-4	-59375.05	37599.66				R-4	-59335.45	37599.52			
Y-5	-59375.23	37584.83				R-5	-59346.14	37611.73			
Y-6	-59360.00	37572.05				R-6	-59358.10	37612.63			
Y-7	-59366.62	37567.23				R-7	-59362.02	37611.63			
Y-8	-59355.68	37540.78				R-8	-59361.56	37605.29			
Y-9	-59329.40	37535.40				R-9	-59355.06	37592.28			
Y-10	-59316.42	37536.36				R-10	-59345.55	37574.84			
Y-11	-59300.50	37536.27				R-11	-59352.17	37569.97			
Y-12	-59286.36	37545.05				R-12	-59345.56	37553.24			
Y-13	-59281.15	37548.07				R-13	-59324.17	37556.11			
Y-14	-59276.71	37558.91				R-14	-59319.06	37554.13			
Y-15	-59270.88	37559.36				R-15	-59307.06	37552.78			
Y-16	-59273.49	37576.53				R-16	-59308.17	37555.59			
Y-17	-59276.84	37582.37				R-17	-59310.24	37560.80			
Y-18	-59278.47	37585.20				R-18	-59313.73	37569.58			
Y-19	-59280.36	37588.50				R-19	-59320.26	37562.19			
Y-20	-59284.23	37595.24				R-20	-59322.19	37563.95			
Y-21	-59285.33	37597.17									
Y-22	-59298.39	37600.51									
Y-23	-59306.80	37597.83									
Y-24	-59312.53	37592.01									
Y-25	-59317.23	37586.64									
Y-26	-59319.55	37584.22									
Y-27	-59319.94	37582.78									
Y-28	-59320.76	37604.94									
Y-29	-59330.61	37618.22									
Y-30	-59344.04	37616.20									
Y-31	-59345.80	37615.76									

急傾斜地の崩壊区域調書

様式5-4 危害のおそれのある土地等の座標位置図

調査年度

令和5年度

急傾斜地の位置

箇所番号

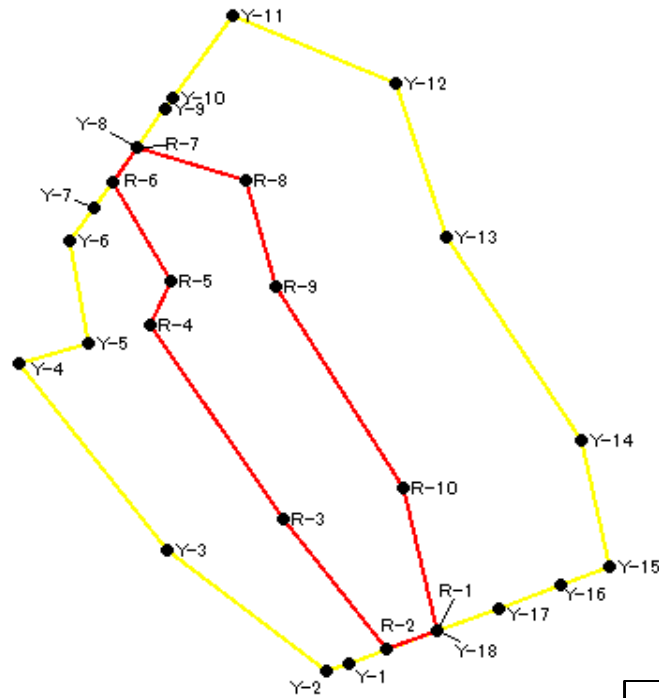
I-116K2187(-10)

箇所名

味庄16

所在地

長生郡長柄町味庄



凡例

- 危害のおそれのある土地等の端点
- 危害のおそれのある土地の区域
- 著しい危害のおそれのある土地の区域
- Y-1 危害のおそれのある土地の端点 地点記号
- R-1 著しい危害のおそれのある土地の端点 地点記号

急傾斜地の崩壊区域調書

様式5-4 危害のおそれのある土地等の座標位置図

調査年度

令和5年度

急傾斜地の位置

箇所番号

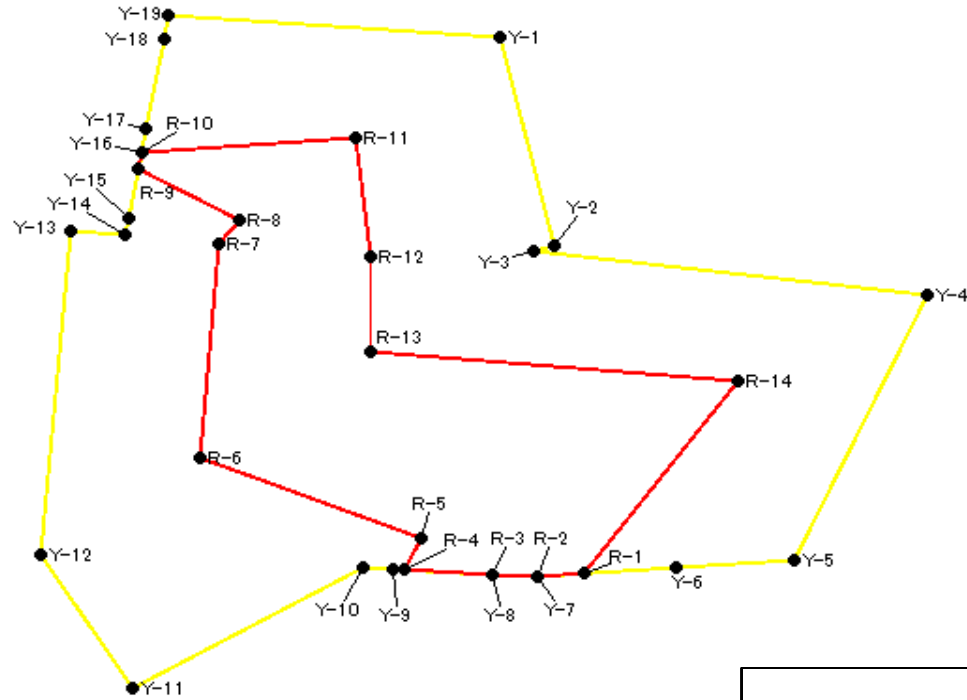
I-116K2187(-12)

箇所名

味庄16

所在地

長生郡長柄町味庄



凡例

- 危害のおそれのある土地等の端点
- 危害のおそれのある土地の区域
- 著しい危害のおそれのある土地の区域
- Y-1 危害のおそれのある土地の端点 地点記号
- R-1 著しい危害のおそれのある土地の端点 地点記号

急傾斜地の崩壊区域調書

様式5-4 危害のおそれのある土地等の座標位置図

調査年度

令和5年度

急傾斜地の位置

箇所番号

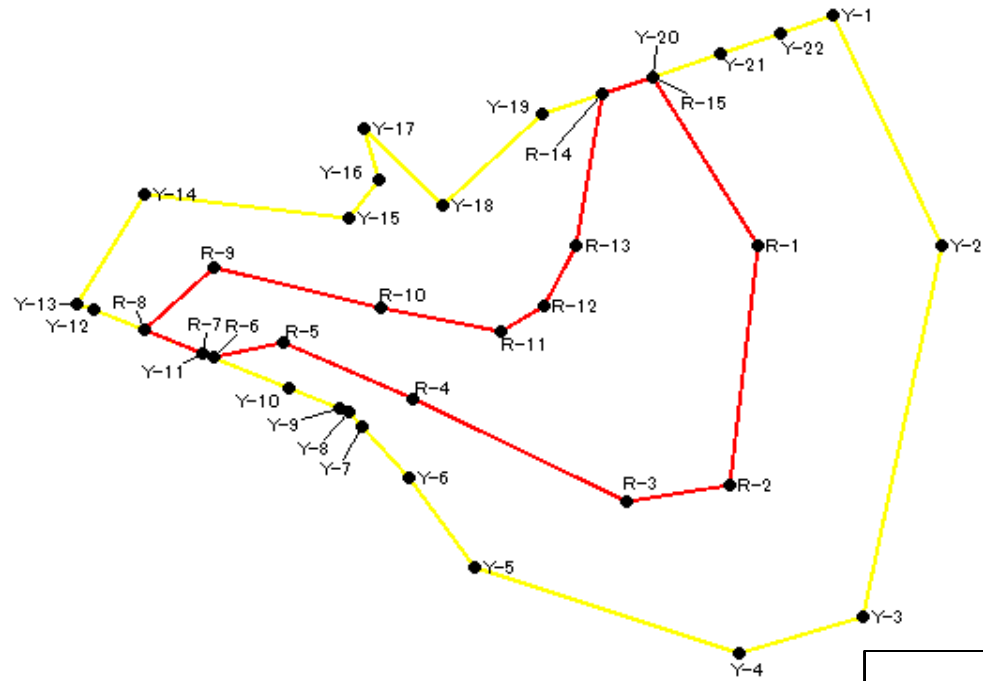
I-116K2187(-13)

箇所名

味庄16

所在地

長生郡長柄町味庄



凡例

- 危害のおそれのある土地等の端点
- 危害のおそれのある土地の区域
- 著しい危害のおそれのある土地の区域
- Y-1 危害のおそれのある土地の端点 地点記号
- R-1 著しい危害のおそれのある土地の端点 地点記号

急傾斜地の崩壊区域調書

様式5-4 危害のおそれのある土地等の座標位置図

調査年度

令和5年度

急傾斜地の位置

箇所番号

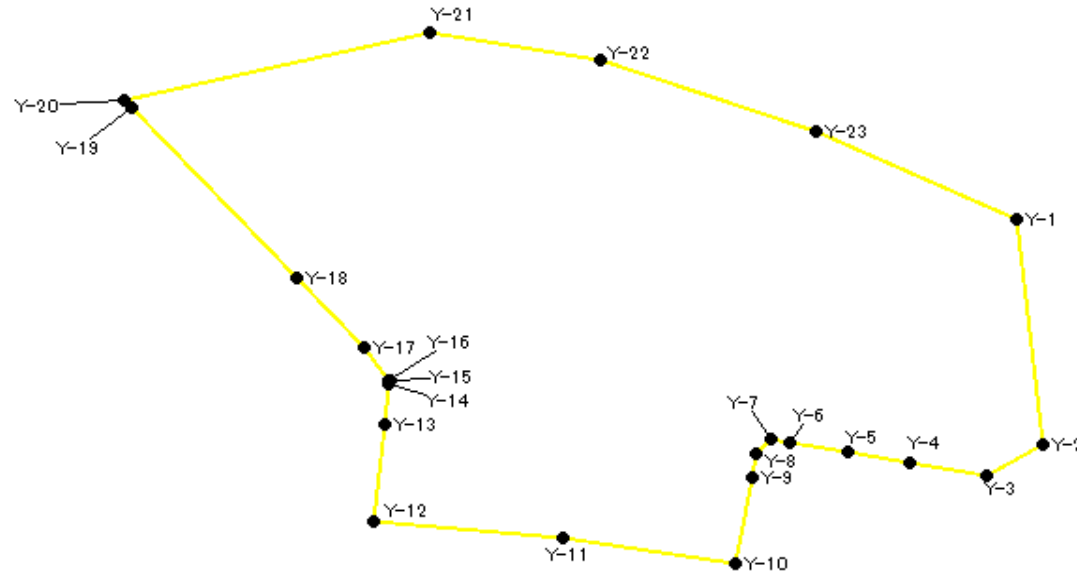
I-116K2187(-14)

箇所名

味庄16

所在地

長生郡長柄町味庄



凡例

- 危害のおそれのある土地等の端点
- 危害のおそれのある土地の区域
- 著しい危害のおそれのある土地の区域
- Y-1 危害のおそれのある土地の端点 地点記号
- R-1 著しい危害のおそれのある土地の端点 地点記号

