

急傾斜地の崩壊区域調書

様式5-4 危害のおそれのある土地等の座標位置図

調査年度

令和5年度

急傾斜地の位置

箇所番号

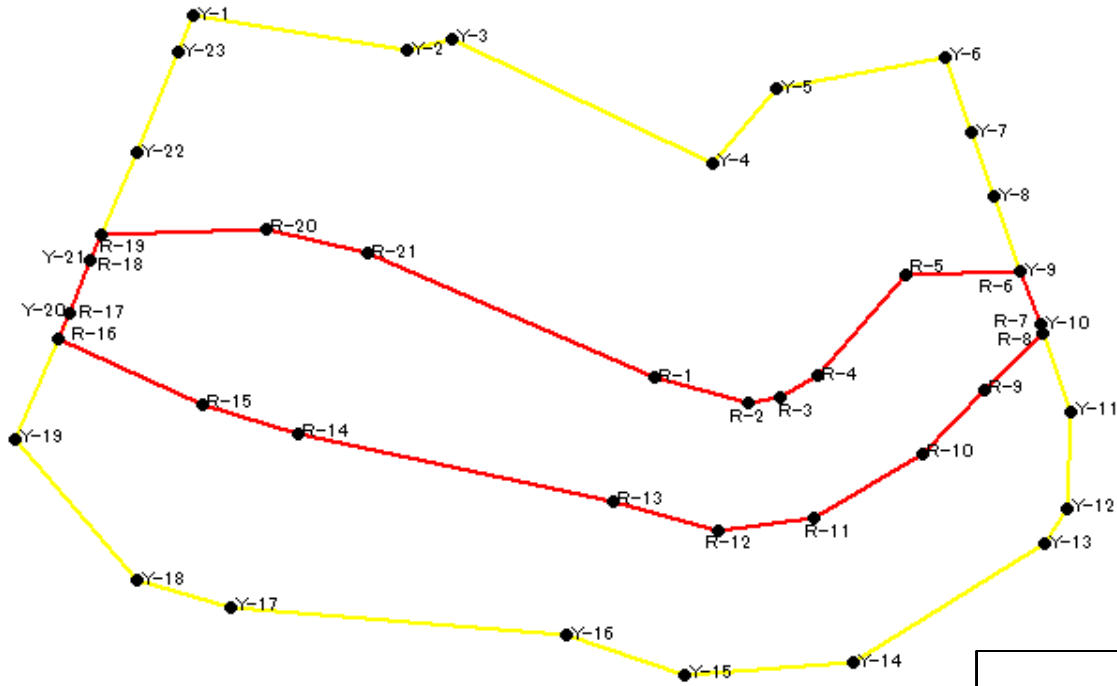
I-116K2079(-1)

箇所名

山根25

所在地

長生郡長柄町山根、船木



凡例

- 危害のおそれのある土地等の端点
- ▭ 危害のおそれのある土地の区域
- ▭ 著しい危害のおそれのある土地の区域
- Y-1 危害のおそれのある土地の端点 地点記号
- R-1 著しい危害のおそれのある土地の端点 地点記号

急傾斜地の崩壊区域調書

様式5-4 危害のおそれのある土地等の座標位置図

調査年度

令和5年度

急傾斜地の位置

箇所番号

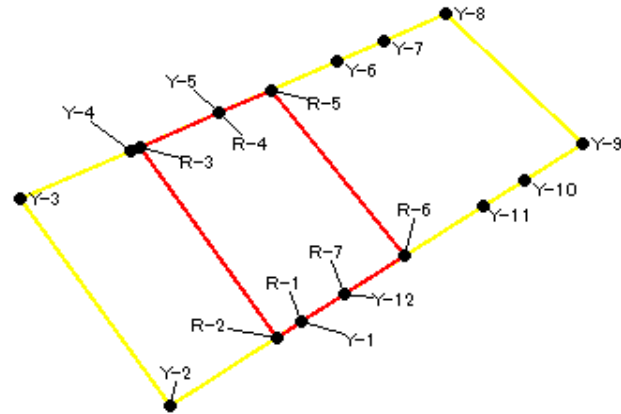
I-116K2079(-2)

箇所名

山根25

所在地

長生郡長柄町山根、船木



凡例

- 危害のおそれのある土地等の端点
- 危害のおそれのある土地の区域
- 著しい危害のおそれのある土地の区域
- Y-1 危害のおそれのある土地の端点 地点記号
- R-1 著しい危害のおそれのある土地の端点 地点記号

急傾斜地の崩壊区域調書

様式5-4 危害のおそれのある土地等の座標位置図

調査年度

令和5年度

急傾斜地の位置

箇所番号

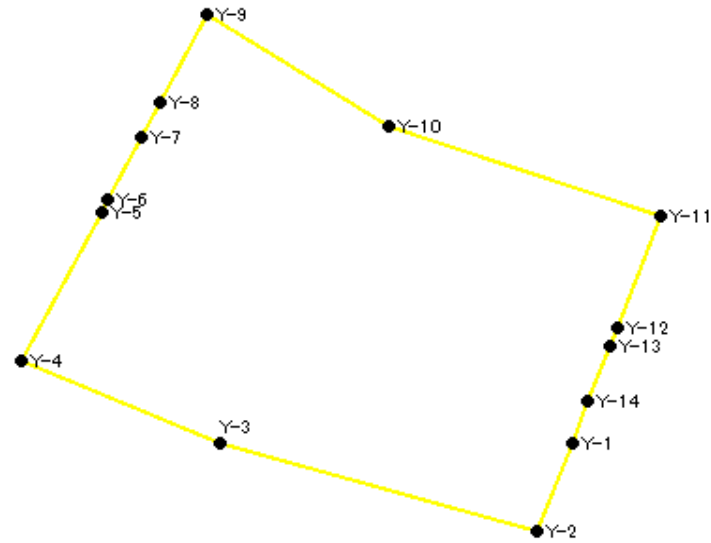
I-116K2079(-3)

箇所名

山根25

所在地

長生郡長柄町山根、船木



凡例

- 危害のおそれのある土地等の端点
- 危害のおそれのある土地の区域
- 著しい危害のおそれのある土地の区域
- Y-1 危害のおそれのある土地の端点 地点記号
- R-1 著しい危害のおそれのある土地の端点 地点記号

急傾斜地の崩壊区域調書

様式5-4 危害のおそれのある土地等の座標位置図

調査年度

令和5年度

急傾斜地の位置

箇所番号

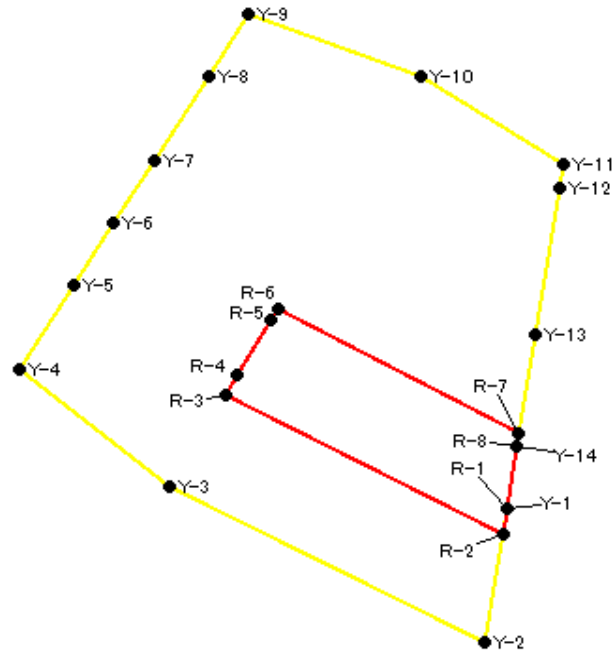
I-116K2079(-4)

箇所名

山根25

所在地

長生郡長柄町山根、船木



凡例

- 危険のおそれのある土地等の端点
- 危険のおそれのある土地の区域
- 著しい危害のおそれのある土地の区域
- Y-1 危険のおそれのある土地の端点 地点記号
- R-1 著しい危害のおそれのある土地の端点 地点記号

