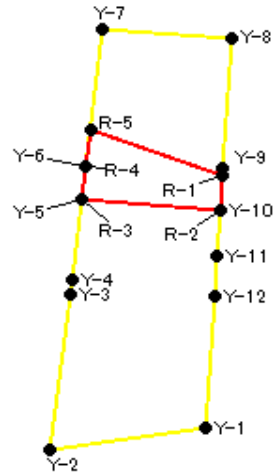


急傾斜地の崩壊区域調書

様式5-4 危害のおそれのある土地等の座標位置図

調査年度 令和5年度

急傾斜地の位置	箇所番号	I-116K2068(-1)	箇所名	千代丸10	所在地	長生郡長柄町千代丸、山根、国府里
---------	------	----------------	-----	-------	-----	------------------



凡例	
●	危害のおそれのある土地等の端点
□ (yellow)	危害のおそれのある土地の区域
□ (red)	著しい危害のおそれのある土地の区域
Y-1	危害のおそれのある土地の端点 地点記号
R-1	著しい危害のおそれのある土地の端点 地点記号

急傾斜地の崩壊区域調書

様式5-4 危害のおそれのある土地等の座標位置図

調査年度

令和5年度

急傾斜地の位置

箇所番号

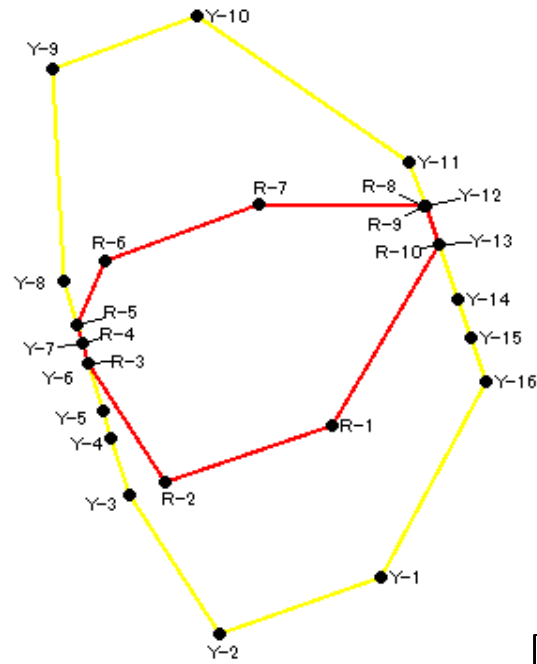
I-116K2068(-2)

箇所名

千代丸10

所在地

長生郡長柄町千代丸、山根、国府里



凡例

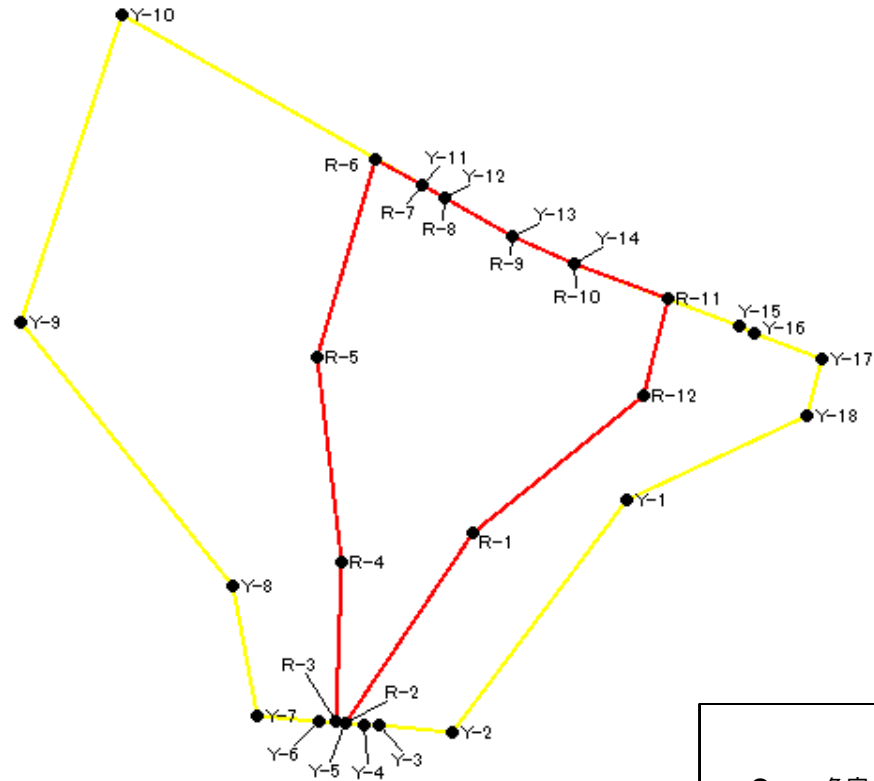
- 危害のおそれのある土地等の端点
- 危害のおそれのある土地の区域
- 著しい危害のおそれのある土地の区域
- Y-1 危害のおそれのある土地の端点 地点記号
- R-1 著しい危害のおそれのある土地の端点 地点記号

急傾斜地の崩壊区域調書

様式5-4 危害のおそれのある土地等の座標位置図

調査年度 令和5年度

急傾斜地の位置	箇所番号	I-116K2068(-3)	箇所名	千代丸10	所在地	長生郡長柄町千代丸、山根、国府里
---------	------	----------------	-----	-------	-----	------------------



凡例	
●	危害のおそれのある土地等の端点
□ (Yellow)	危害のおそれのある土地の区域
□ (Red)	著しい危害のおそれのある土地の区域
Y-1	危害のおそれのある土地の端点 地点記号
R-1	著しい危害のおそれのある土地の端点 地点記号

