

# 急傾斜地の崩壊区域調書

様式5-4 危害のおそれのある土地等の座標位置図

調査年度

令和5年度

急傾斜地の位置

箇所番号

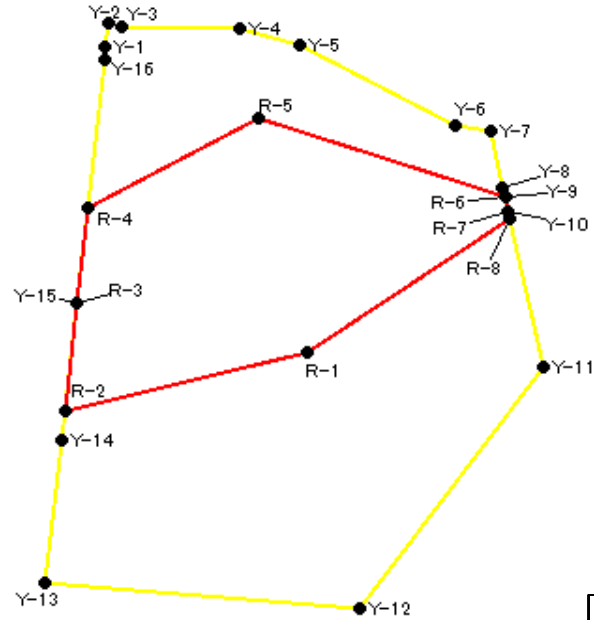
I-116K2062(-1)

箇所名

山根21

所在地

長生郡長柄町山根



## 凡例

- 危害のおそれのある土地等の端点
- 危害のおそれのある土地の区域
- 著しい危害のおそれのある土地の区域
- Y-1 危害のおそれのある土地の端点 地点記号
- R-1 著しい危害のおそれのある土地の端点 地点記号



# 急傾斜地の崩壊区域調書

様式5-4 危害のおそれのある土地等の座標位置図

調査年度

令和5年度

急傾斜地の位置

箇所番号

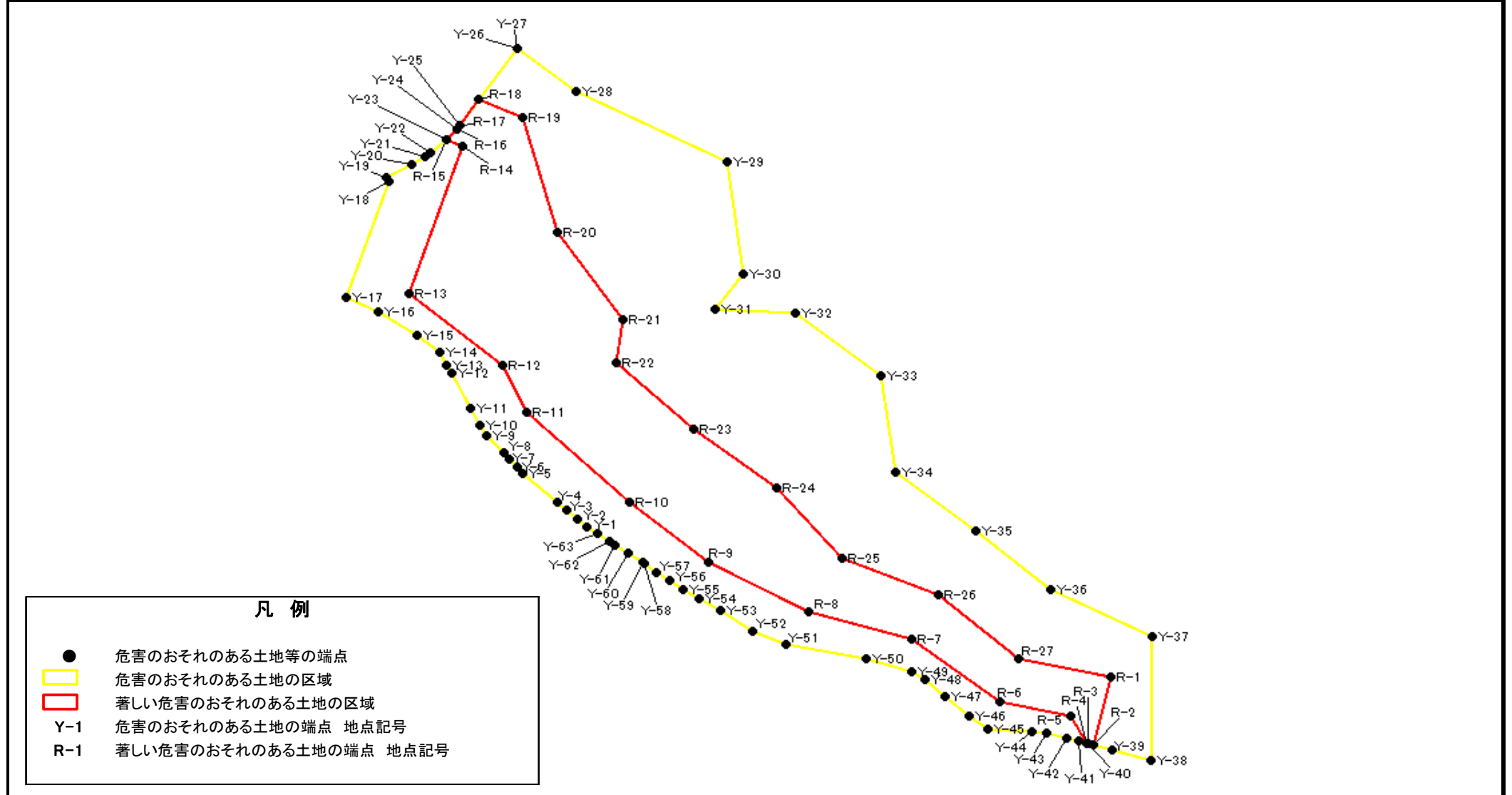
I-116K2062(-2)

箇所名

山根21

所在地

長生郡長柄町山根



# 急傾斜地の崩壊区域調書

様式5-5 危害のおそれのある土地の座標一覧

調査年度

令和5年度

急傾斜地の位置		箇所番号	I-116K2062(-2)		箇所名	山根21		所在地	長生郡長柄町山根		
危害のおそれのある区域の座標(土砂災害警戒区域)						著しい危害のおそれのある区域の座標(土砂災害特別警戒区域)					
地点記号	X(m)	Y(m)	地点記号	X(m)	Y(m)	地点記号	X(m)	Y(m)	地点記号	X(m)	Y(m)
Y-1	-61444.01	36490.65	Y-32	-61400.50	36532.02	R-1	-61474.38	36594.41			
Y-2	-61442.44	36488.87	Y-33	-61413.22	36548.95	R-2	-61488.19	36591.03			
Y-3	-61440.62	36486.82	Y-34	-61432.81	36551.76	R-3	-61487.93	36590.02			
Y-4	-61438.90	36484.86	Y-35	-61444.62	36567.78	R-4	-61487.81	36589.60			
Y-5	-61433.05	36478.08	Y-36	-61456.56	36582.42	R-5	-61482.34	36586.45			
Y-6	-61431.76	36476.90	Y-37	-61466.19	36602.60	R-6	-61479.43	36572.39			
Y-7	-61430.07	36475.37	Y-38	-61491.18	36602.40	R-7	-61466.70	36555.02			
Y-8	-61428.83	36474.24	Y-39	-61489.14	36594.65	R-8	-61461.14	36534.72			
Y-9	-61425.48	36471.01	Y-40	-61487.93	36590.02	R-9	-61451.13	36514.71			
Y-10	-61423.40	36469.46	Y-41	-61487.42	36588.09	R-10	-61438.91	36499.31			
Y-11	-61419.93	36467.77	Y-42	-61486.82	36585.81	R-11	-61420.64	36478.71			
Y-12	-61412.69	36464.02	Y-43	-61485.72	36581.63	R-12	-61411.08	36473.98			
Y-13	-61411.12	36463.02	Y-44	-61485.42	36578.93	R-13	-61396.69	36455.62			
Y-14	-61408.53	36461.63	Y-45	-61484.86	36570.00	R-14	-61366.62	36466.18			
Y-15	-61404.96	36457.26	Y-46	-61482.39	36566.32	R-15	-61365.33	36463.09			
Y-16	-61400.33	36449.52	Y-47	-61478.46	36561.76	R-16	-61363.19	36465.02			
Y-17	-61397.50	36443.11	Y-48	-61474.85	36557.80	R-17	-61362.34	36465.64			
Y-18	-61373.87	36451.63	Y-49	-61473.23	36554.92	R-18	-61357.20	36469.40			
Y-19	-61373.02	36451.14	Y-50	-61470.72	36546.15	R-19	-61360.76	36477.94			
Y-20	-61370.36	36456.00	Y-51	-61467.78	36530.11	R-20	-61384.19	36484.85			
Y-21	-61368.93	36458.63	Y-52	-61465.07	36523.56	R-21	-61401.86	36498.00			
Y-22	-61368.02	36459.77	Y-53	-61460.97	36517.09	R-22	-61410.60	36496.57			
Y-23	-61365.48	36462.96	Y-54	-61458.45	36512.92	R-23	-61424.14	36511.88			
Y-24	-61363.19	36465.02	Y-55	-61456.57	36509.84	R-24	-61436.03	36528.35			
Y-25	-61362.34	36465.64	Y-56	-61454.88	36507.05	R-25	-61450.22	36541.29			
Y-26	-61346.85	36476.95	Y-57	-61453.09	36504.54	R-26	-61457.60	36560.28			
Y-27	-61346.84	36476.96	Y-58	-61451.31	36502.05	R-27	-61470.65	36576.24			
Y-28	-61355.50	36488.51	Y-59	-61451.15	36501.81						
Y-29	-61369.80	36518.48	Y-60	-61449.19	36499.07						
Y-30	-61392.74	36521.77	Y-61	-61447.56	36496.42						
Y-31	-61399.66	36516.03	Y-62	-61446.85	36495.26						



# 急傾斜地の崩壊区域調書

様式5-4 危害のおそれのある土地等の座標位置図

調査年度

令和5年度

急傾斜地の位置

箇所番号

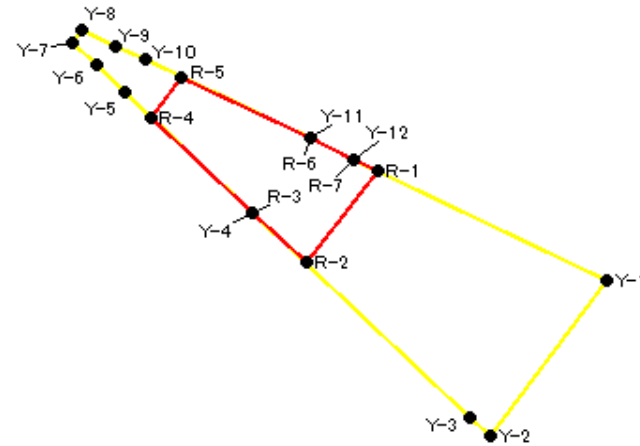
I-116K2062(-3)

箇所名

山根21

所在地

長生郡長柄町山根



## 凡例

- 危害のおそれのある土地等の端点
- 危害のおそれのある土地の区域
- 著しい危害のおそれのある土地の区域
- Y-1 危害のおそれのある土地の端点 地点記号
- R-1 著しい危害のおそれのある土地の端点 地点記号



# 急傾斜地の崩壊区域調書

様式5-4 危害のおそれのある土地等の座標位置図

調査年度

令和5年度

急傾斜地の位置

箇所番号

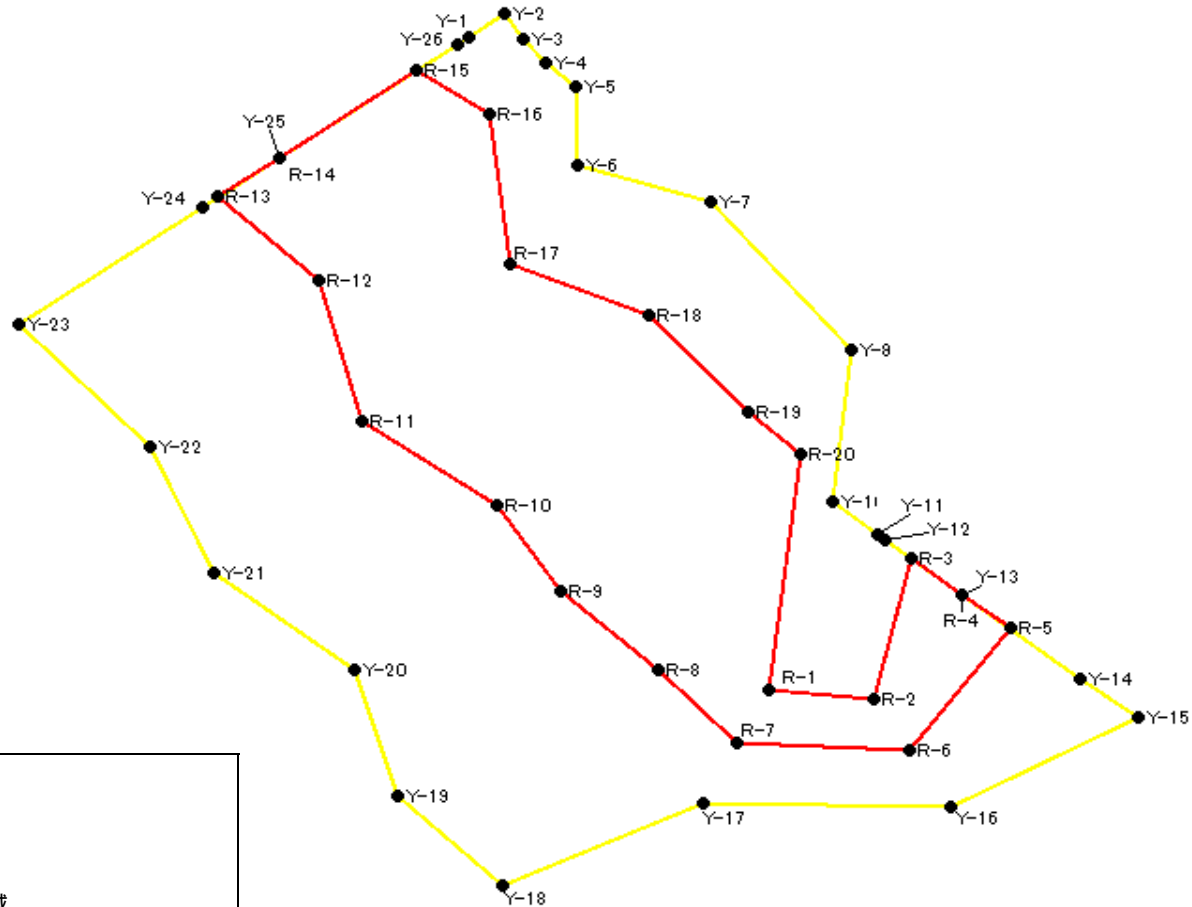
I-116K2062(-4)

箇所名

山根21

所在地

長生郡長柄町山根



## 凡例

- 危害のおそれのある土地等の端点
- 危害のおそれのある土地の区域
- 著しい危害のおそれのある土地の区域
- Y-1 危害のおそれのある土地の端点 地点記号
- R-1 著しい危害のおそれのある土地の端点 地点記号



