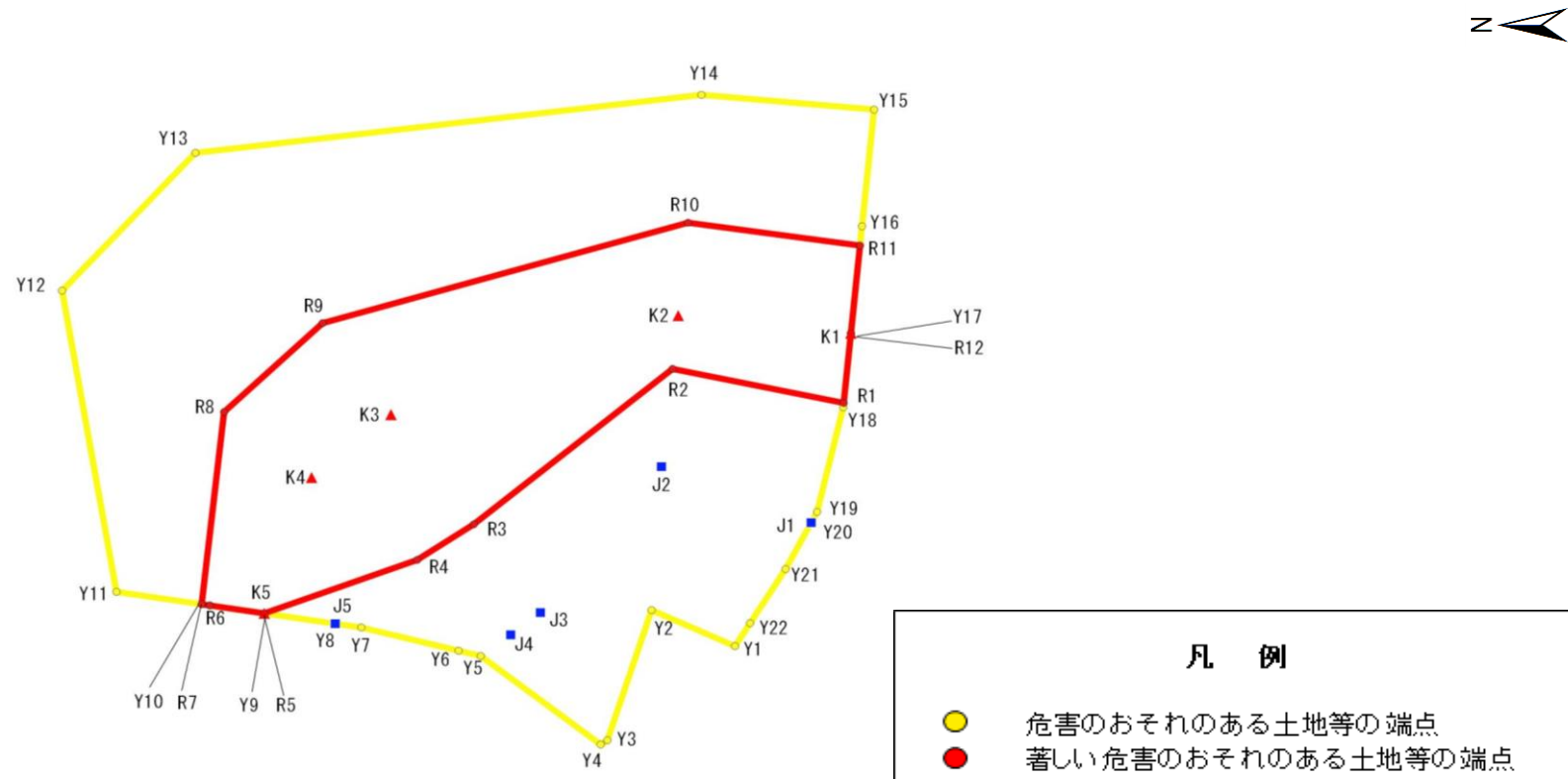


# 急傾斜地の崩壊区域調書

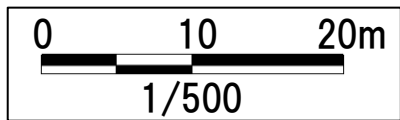
様式5-4 危害のおそれのある土地等の座標位置図①

調査年度 令和4年度

急傾斜地の位置	箇所番号	I-072K2023	箇所名	神崎本宿7	所在地	香取郡神崎町神崎本宿、並木
---------	------	------------	-----	-------	-----	---------------



- 凡 例**
- 危害のおそれのある土地等の端点
  - 著しい危害のおそれのある土地等の端点
  - 危害のおそれのある土地の区域
  - 著しい危害のおそれのある土地の区域
  - Y1** 危害のおそれのある土地 地点記号
  - R1** 著しい危害のおそれのある土地 地点記号
  - ▲ 急傾斜地下端点
  - 急傾斜地上端点

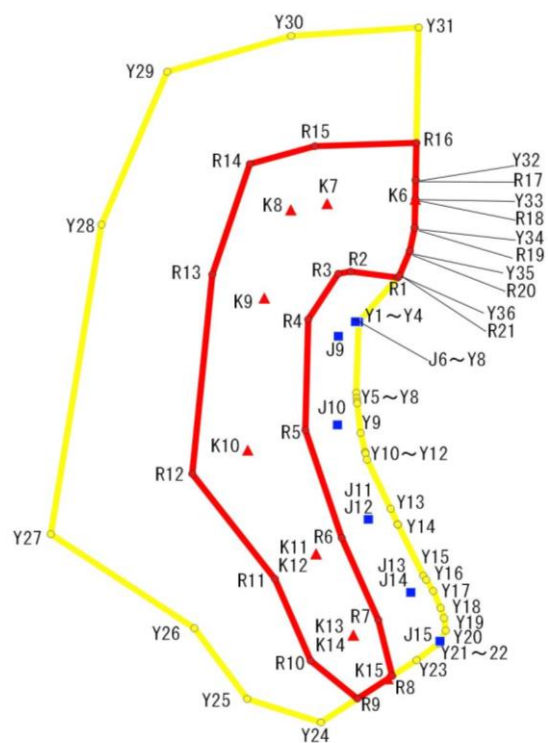


# 急傾斜地の崩壊区域調査

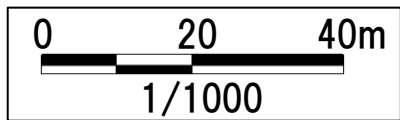
様式5-4 危害のおそれのある土地等の座標位置図②

調査年度 令和4年度

急傾斜地の位置	箇所番号	I-072K2023	箇所名	神崎本宿7	所在地	香取郡神崎町神崎本宿、並木
---------	------	------------	-----	-------	-----	---------------



凡 例	
●	危害のおそれのある土地等の端点
●	著しい危害のおそれのある土地等の端点
□	危害のおそれのある土地の区域
□	著しい危害のおそれのある土地の区域
Y1	危害のおそれのある土地 地点記号
R1	著しい危害のおそれのある土地 地点記号
▲	急傾斜地下端点
■	急傾斜地上端点



# 急傾斜地の崩壊区域調書

様式5-4 危害のおそれのある土地等の座標位置図 ③

調査年度

令和4年度

急傾斜地の位置

箇所番号

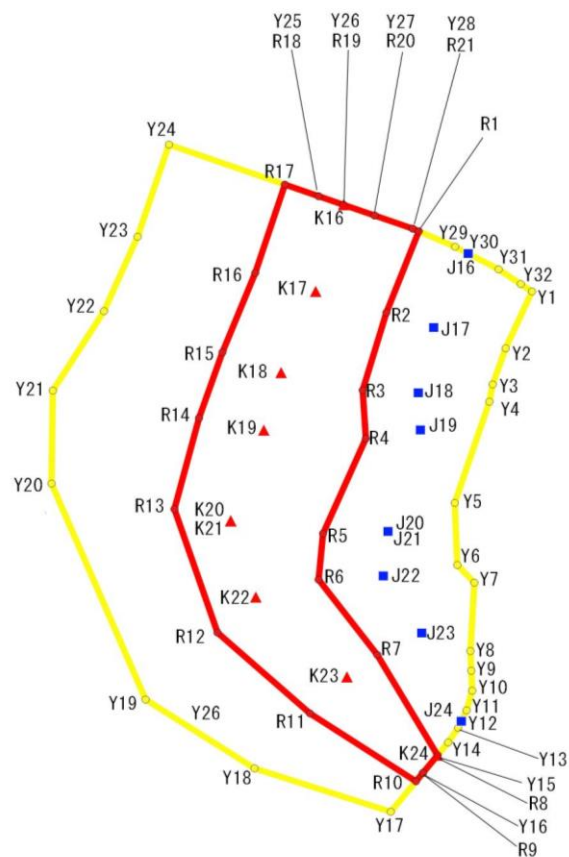
I-072K2023

箇所名

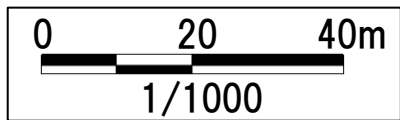
神崎本宿7

所在地

香取郡神崎町神崎本宿、並木



- 凡 例**
- 危害のおそれのある土地等の端点
  - 著しい危害のおそれのある土地等の端点
  - 危害のおそれのある土地の区域
  - 著しい危害のおそれのある土地の区域
  - Y1** 危害のおそれのある土地 地点記号
  - R1** 著しい危害のおそれのある土地 地点記号
  - ▲ 急傾斜地下端点
  - 急傾斜地上端点

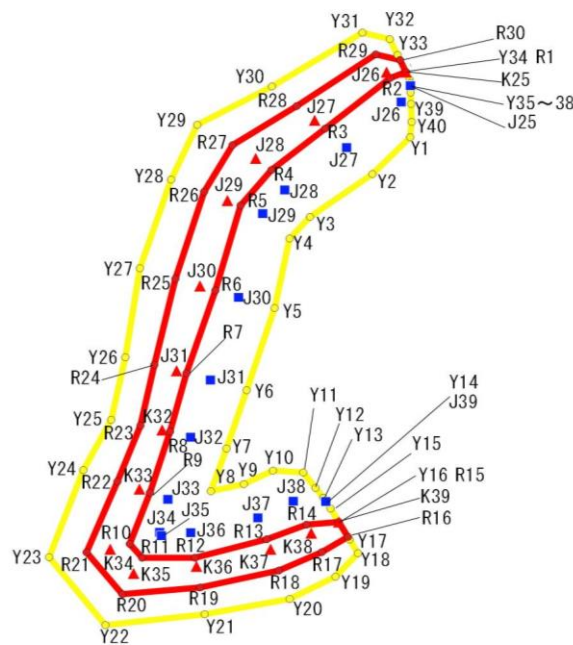


# 急傾斜地の崩壊区域調書

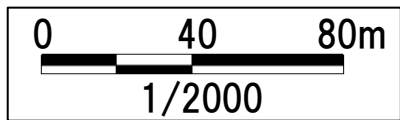
様式5-4 危害のおそれのある土地等の座標位置図④

調査年度 令和4年度

急傾斜地の位置	箇所番号	I-072K2023	箇所名	神崎本宿7	所在地	香取郡神崎町神崎本宿、並木
---------	------	------------	-----	-------	-----	---------------



<span style="color: yellow;">●</span>	危害のおそれのある土地等の端点
<span style="color: red;">●</span>	著しい危害のおそれのある土地等の端点
<span style="border: 1px solid yellow; display: inline-block; width: 10px; height: 10px;"></span>	危害のおそれのある土地の区域
<span style="border: 1px solid red; display: inline-block; width: 10px; height: 10px;"></span>	著しい危害のおそれのある土地の区域
Y1	危害のおそれのある土地 地点記号
R1	著しい危害のおそれのある土地 地点記号
<span style="color: red;">▲</span>	急傾斜地下端点
<span style="color: blue;">■</span>	急傾斜地上端点









## 急傾斜地の崩壊区域調書

様式5-5 危害のおそれのある土地等の座標一覧④

調査年度 令和4年度

急傾斜地の位置	箇所番号	I-072K2023	箇所名	神崎本宿7	所在地	香取郡神崎町神崎本宿、並木
---------	------	------------	-----	-------	-----	---------------

危害のおそれのある土地の座標					
地点記号	X(m)	Y(m)	地点記号	X(m)	Y(m)
Y1	-10794.50	51693.07	Y29	-10738.11	51696.47
Y2	-10784.50	51682.91	Y30	-10757.88	51707.04
Y3	-10767.96	51671.11	Y31	-10781.84	51721.88
Y4	-10762.57	51665.15	Y32	-10789.11	51720.09
Y5	-10758.61	51645.99	Y33	-10791.15	51715.75
Y6	-10751.20	51623.34	Y34	-10793.35	51711.04
Y7	-10745.86	51607.30	Y35	-10794.31	51709.00
Y8	-10741.72	51595.53	Y36	-10794.54	51708.01
Y9	-10750.46	51597.48	Y37	-10794.56	51707.28
Y10	-10758.16	51601.20	Y38	-10794.61	51705.38
Y11	-10766.19	51600.69	Y39	-10794.72	51702.24
Y12	-10769.42	51596.44	Y40	-10794.90	51697.29
Y13	-10771.49	51593.72			
Y14	-10772.17	51592.67			
Y15	-10773.41	51590.75			
Y16	-10775.59	51587.04			
Y17	-10778.44	51582.20			
Y18	-10780.67	51578.42			
Y19	-10774.71	51571.99			
Y20	-10762.60	51565.83			
Y21	-10740.08	51561.61			
Y22	-10713.80	51558.62			
Y23	-10698.90	51577.34			
Y24	-10707.95	51601.32			
Y25	-10715.33	51615.19			
Y26	-10719.09	51632.42			
Y27	-10722.94	51656.97			
Y28	-10731.20	51681.39			

著しい危害のおそれのある土地の座標					
地点記号	X(m)	Y(m)	地点記号	X(m)	Y(m)
R1	-10793.35	51711.04	R29	-10785.37	51715.89
R2	-10789.21	51709.38	R30	-10791.80	51714.34
R3	-10771.97	51695.43			
R4	-10757.77	51684.04			
R5	-10749.60	51674.28			
R6	-10742.91	51650.82			
R7	-10735.25	51628.01			
R8	-10730.93	51611.98			
R9	-10725.60	51595.14			
R10	-10720.26	51580.99			
R11	-10723.53	51577.18			
R12	-10737.53	51577.19			
R13	-10756.52	51582.28			
R14	-10767.04	51586.31			
R15	-10775.59	51587.04			
R16	-10778.01	51582.93			
R17	-10771.10	51578.74			
R18	-10759.71	51573.66			
R19	-10738.87	51569.00			
R20	-10718.27	51567.15			
R21	-10708.81	51578.69			
R22	-10716.98	51598.16			
R23	-10723.07	51613.60			
R24	-10726.75	51630.33			
R25	-10732.34	51654.08			
R26	-10739.93	51678.02			
R27	-10747.46	51690.88			
R28	-10764.44	51701.64			

平面直角座標系：第Ⅸ区系(測地成果2011)