

急傾斜地の崩壊区域調書

様式5-4 危害のおそれのある土地等の座標位置図

調査年度

令和4年度

急傾斜地の位置

箇所番号

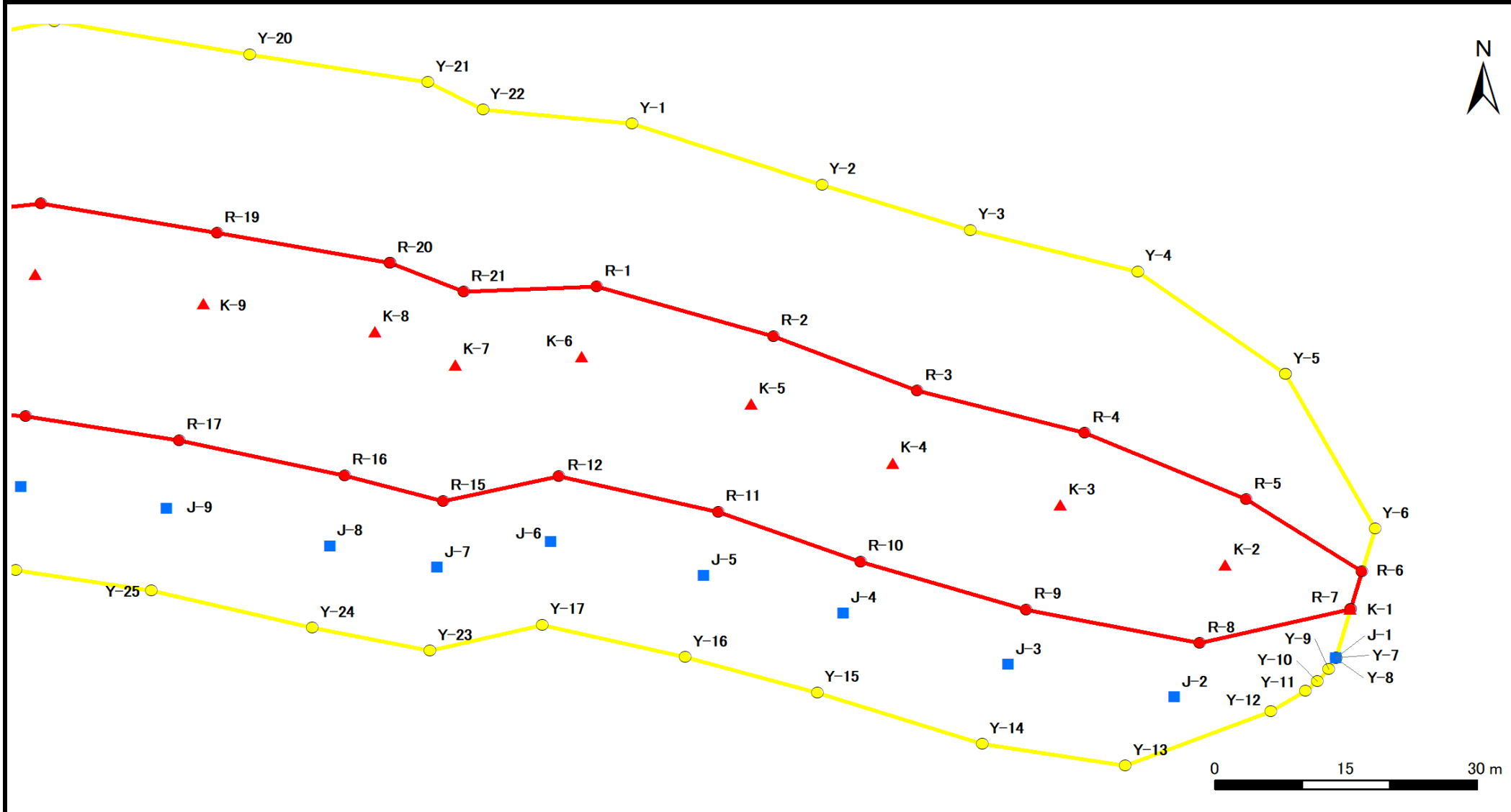
I-061K2544

箇所名

竜台1

所在地

成田市竜台



急傾斜地の崩壊区域調書

様式5-4 危害のおそれのある土地等の座標位置図

調査年度

令和4年度

急傾斜地の位置

箇所番号

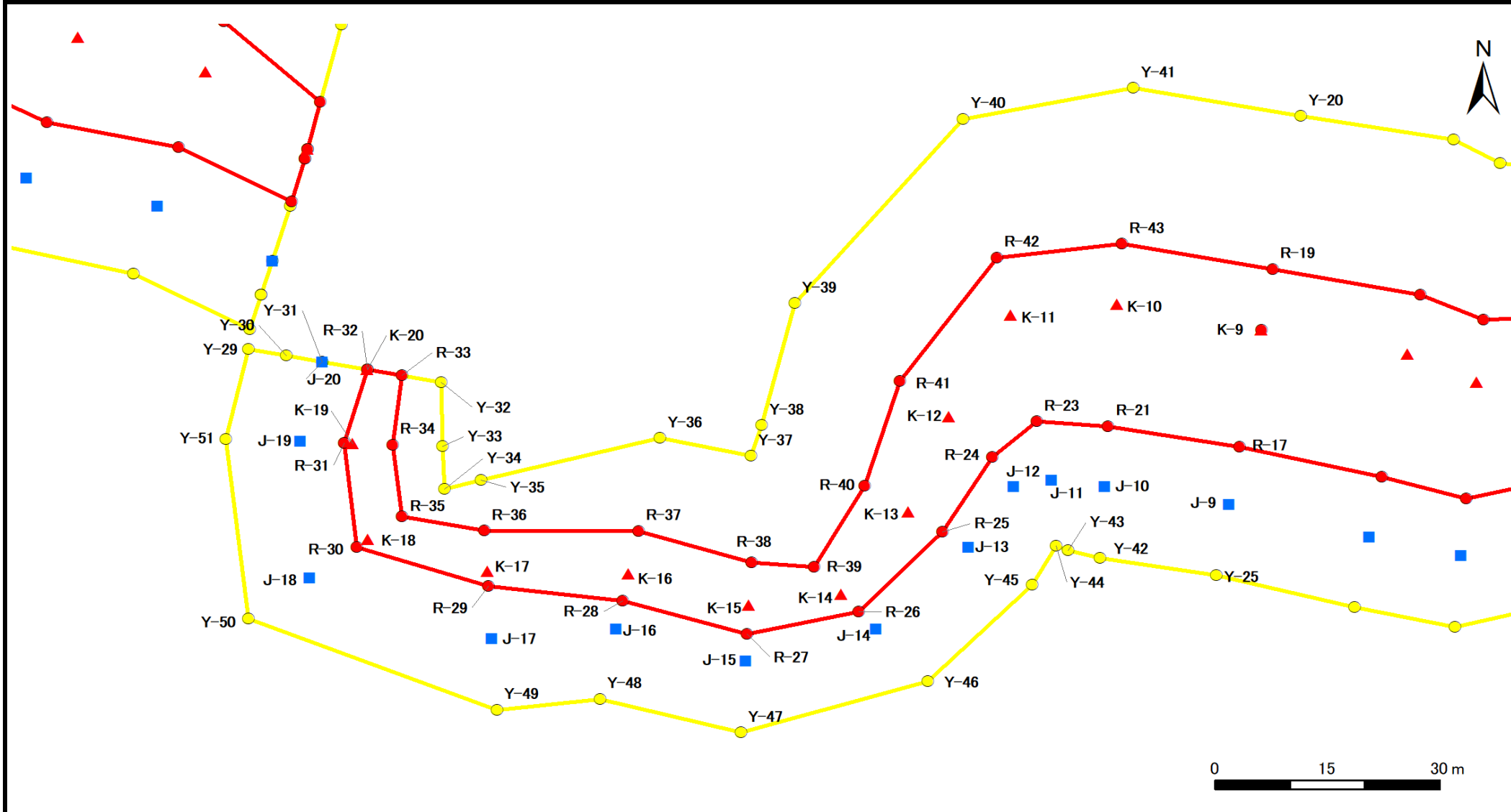
I-061K2544

箇所名

竜台1

所在地

成田市竜台



急傾斜地の崩壊区域調書

様式5-4 危害のおそれのある土地等の座標位置図

調査年度

令和4年度

急傾斜地の位置

箇所番号

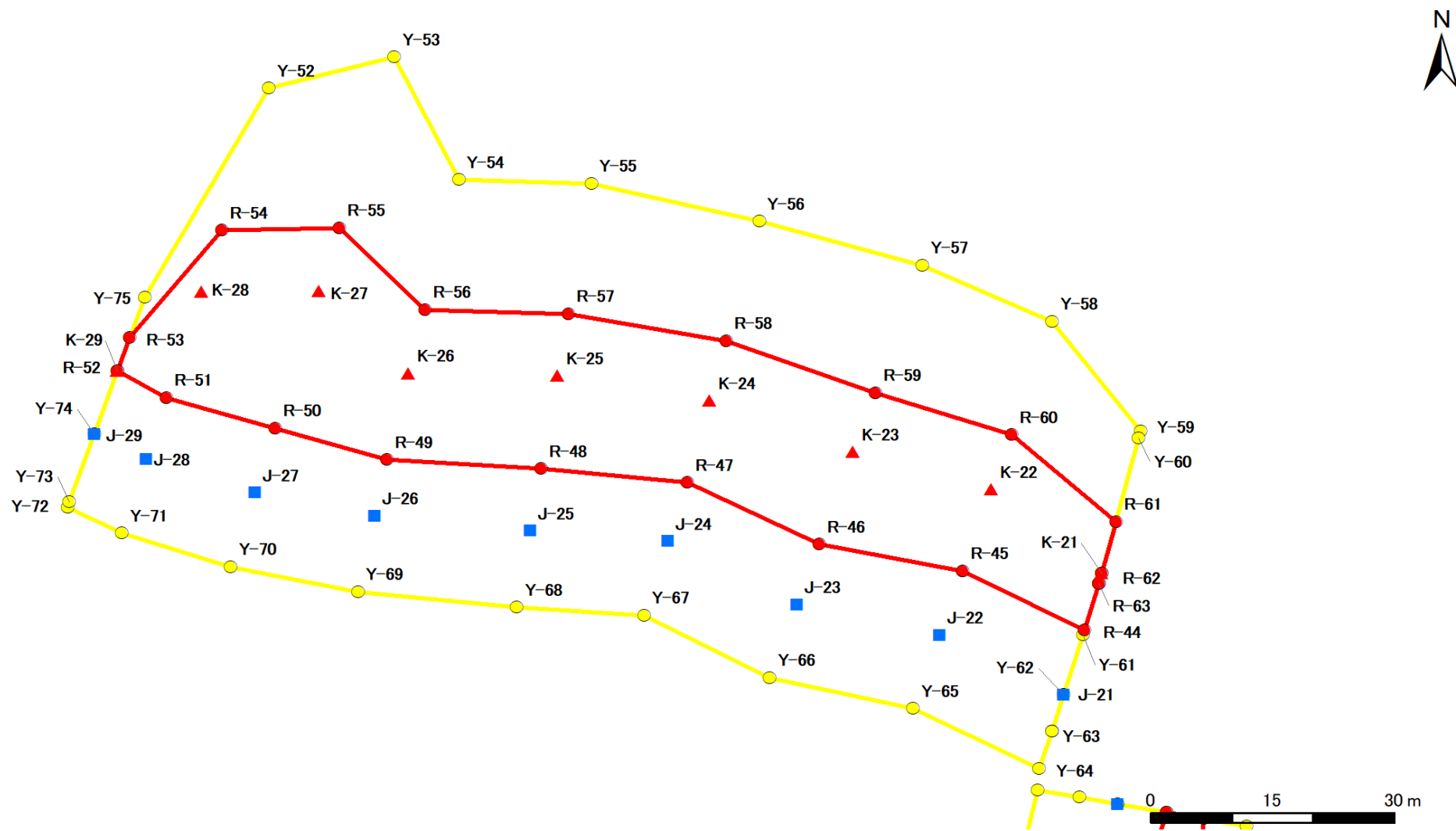
I-061K2544

箇所名

竜台1

所在地

成田市竜台



急傾斜地の崩壊区域調書

様式5-5 危害のおそれのある土地等の座標一覧

調査年度

令和4年度

急傾斜地の位置

箇所番号

I-061K2544

箇所名

竜台1

所在地

成田市竜台

危害のおそれのある区域の座標(土砂災害警戒区域)

地点記号	X(m)	Y(m)	地点記号	X(m)	Y(m)	地点記号	X(m)	Y(m)	地点記号	X(m)	Y(m)
Y-1	-15440.790	41367.044	Y-37	-15479.826	41249.717	Y-68	-15441.501	41118.315			
Y-2	-15448.053	41388.802	Y-38	-15475.568	41251.217	Y-69	-15439.519	41098.688			
Y-3	-15453.455	41405.822	Y-39	-15458.549	41255.603	Y-70	-15436.292	41083.035			
Y-4	-15458.414	41425.003	Y-40	-15432.945	41278.125	Y-71	-15432.001	41069.584			
Y-5	-15470.629	41441.951	Y-41	-15428.595	41300.864	Y-72	-15428.692	41062.868			
Y-6	-15489.098	41452.199	Y-42	-15494.045	41296.416	Y-73	-15427.944	41063.132			
Y-7	-15504.459	41447.714	Y-43	-15492.926	41292.173	Y-74	-15419.264	41066.203			
Y-8	-15504.565	41447.683	Y-44	-15492.317	41290.569	Y-75	-15401.729	41072.406			
Y-9	-15505.835	41446.836	Y-45	-15497.737	41287.363						
Y-10	-15507.264	41445.566	Y-46	-15511.142	41273.382						
Y-11	-15508.375	41444.190	Y-47	-15518.280	41248.389						
Y-12	-15510.853	41440.216	Y-48	-15513.633	41229.565						
Y-13	-15517.340	41423.545	Y-49	-15515.152	41215.788						
Y-14	-15514.750	41407.145	Y-50	-15502.482	41182.527						
Y-15	-15508.620	41388.251	Y-51	-15477.504	41179.523						
Y-16	-15504.372	41373.131	Y-52	-15374.920	41087.730						
Y-17	-15500.548	41356.756	Y-53	-15370.927	41103.172						
Y-20	-15432.525	41323.258	Y-54	-15386.675	41111.153						
Y-21	-15435.828	41343.671	Y-55	-15387.170	41127.485						
Y-22	-15439.102	41349.952	Y-56	-15392.019	41148.210						
Y-23	-15503.614	41343.877	Y-57	-15397.665	41168.338						
Y-24	-15500.892	41330.421	Y-58	-15404.849	41184.313						
Y-25	-15496.435	41311.957	Y-59	-15418.925	41195.232						
Y-29	-15464.980	41182.570	Y-60	-15419.773	41195.010						
Y-30	-15465.865	41187.665	Y-61	-15445.041	41188.131						
Y-31	-15466.691	41192.423	Y-62	-15452.683	41185.763						
Y-32	-15469.552	41208.298	Y-63	-15457.357	41184.285						
Y-33	-15478.484	41208.501	Y-64	-15462.218	41182.748						
Y-34	-15484.379	41208.789	Y-65	-15454.471	41167.164						
Y-35	-15483.134	41213.673	Y-66	-15450.518	41149.514						
Y-36	-15477.307	41237.586	Y-67	-15442.522	41133.969						

急傾斜地の崩壊区域調書

様式5-5 危害のおそれのある土地等の座標一覧

調査年度

令和4年度

急傾斜地の位置

箇所番号

I-061K2544

箇所名

竜台1

所在地

成田市竜台

著しい危険のおそれのある区域の座標(土砂災害特別警戒区域)

地点記号	X(m)	Y(m)	地点記号	X(m)	Y(m)	地点記号	X(m)	Y(m)	地点記号	X(m)	Y(m)
R-1	-15460.221	41363.020	R-35	-15488.276	41203.135						
R-2	-15466.107	41383.234	R-36	-15490.205	41214.146						
R-3	-15472.641	41399.711	R-37	-15490.259	41234.726						
R-4	-15477.662	41418.902	R-38	-15494.617	41249.885						
R-5	-15485.557	41437.438	R-39	-15495.235	41258.191						
R-6	-15494.195	41450.711	R-40	-15483.983	41264.937						
R-7	-15498.697	41449.396	R-41	-15469.365	41269.655						
R-8	-15502.698	41432.121	R-42	-15452.210	41282.637						
R-9	-15498.721	41412.226	R-43	-15450.290	41299.310						
R-10	-15492.994	41393.228	R-44	-15444.418	41188.317						
R-11	-15487.073	41376.912	R-45	-15436.846	41173.255						
R-12	-15482.806	41358.669	R-46	-15433.416	41155.605						
R-15	-15485.763	41345.369	R-47	-15425.490	41139.323						
R-16	-15482.714	41334.123	R-48	-15423.711	41121.317						
R-17	-15478.538	41315.122	R-49	-15422.594	41102.315						
R-19	-15453.814	41319.493	R-50	-15418.519	41088.510						
R-20	-15457.403	41339.277	R-51	-15414.642	41075.102						
R-21	-15460.823	41347.724	R-52	-15411.157	41069.071						
R-22	-15475.667	41297.526	R-53	-15406.879	41070.584						
R-23	-15474.989	41287.972	R-54	-15393.151	41081.934						
R-24	-15479.967	41281.982	R-55	-15392.867	41096.413						
R-25	-15490.372	41275.353	R-56	-15403.352	41107.000						
R-26	-15501.488	41264.162	R-57	-15403.882	41124.664						
R-27	-15504.567	41249.256	R-58	-15407.327	41144.146						
R-28	-15499.940	41232.588	R-59	-15414.007	41162.518						
R-29	-15497.932	41214.647	R-60	-15419.353	41179.300						
R-30	-15492.459	41197.067	R-61	-15430.548	41192.183						
R-31	-15478.025	41195.344	R-62	-15437.109	41190.461						
R-32	-15467.793	41198.454	R-63	-15438.426	41190.115						
R-33	-15468.622	41203.095									
R-34	-15478.258	41201.867									