

急傾斜地の崩壊区域調書

様式5-4 危害のおそれのある土地等の座標位置図

調査年度

令和4年度

急傾斜地の位置

箇所番号

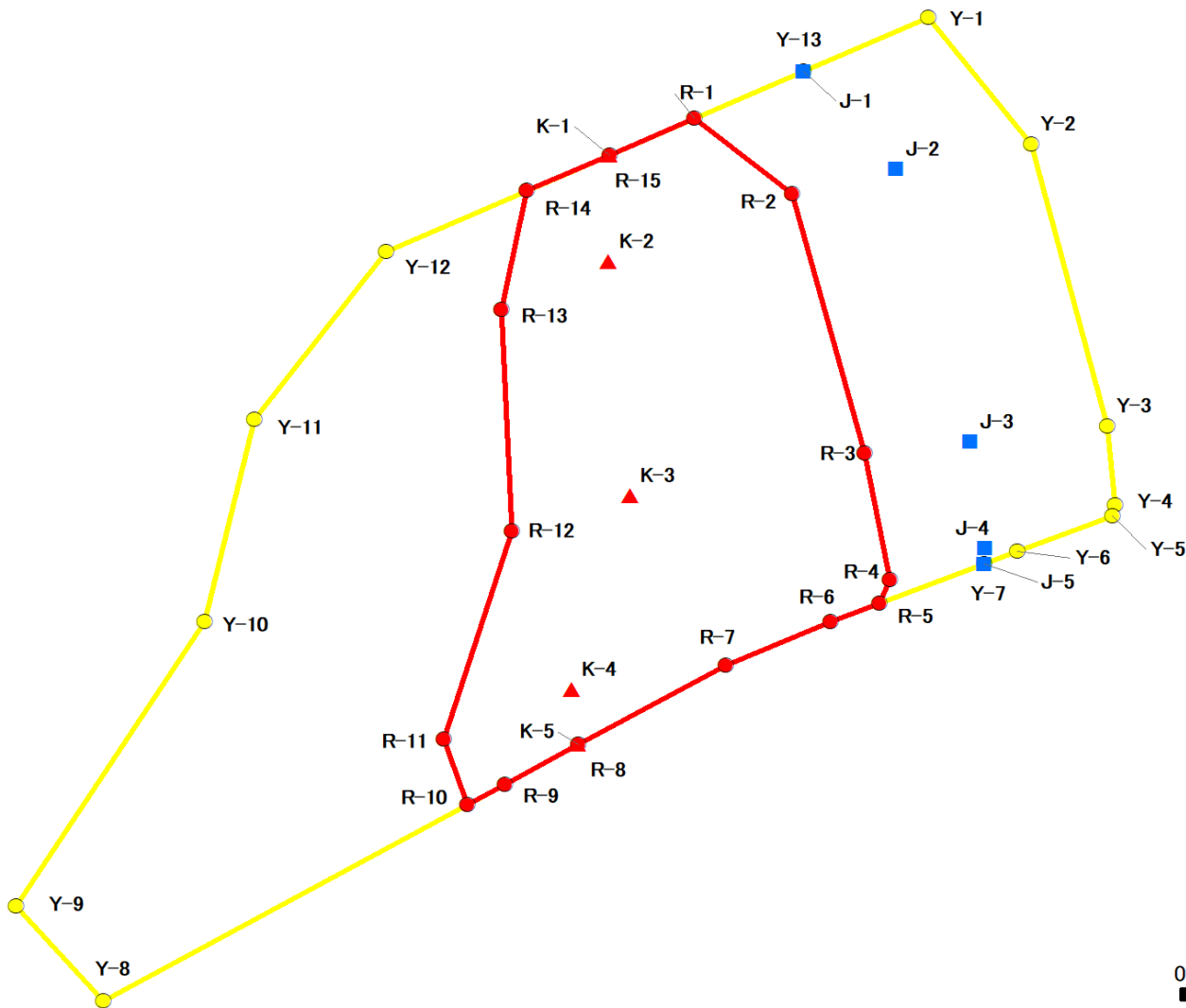
I-061K2495

箇所名

北羽鳥16

所在地

成田市北羽鳥、南羽鳥



急傾斜地の崩壊区域調書

様式5-4 危害のおそれのある土地等の座標位置図

調査年度

令和4年度

急傾斜地の位置

箇所番号

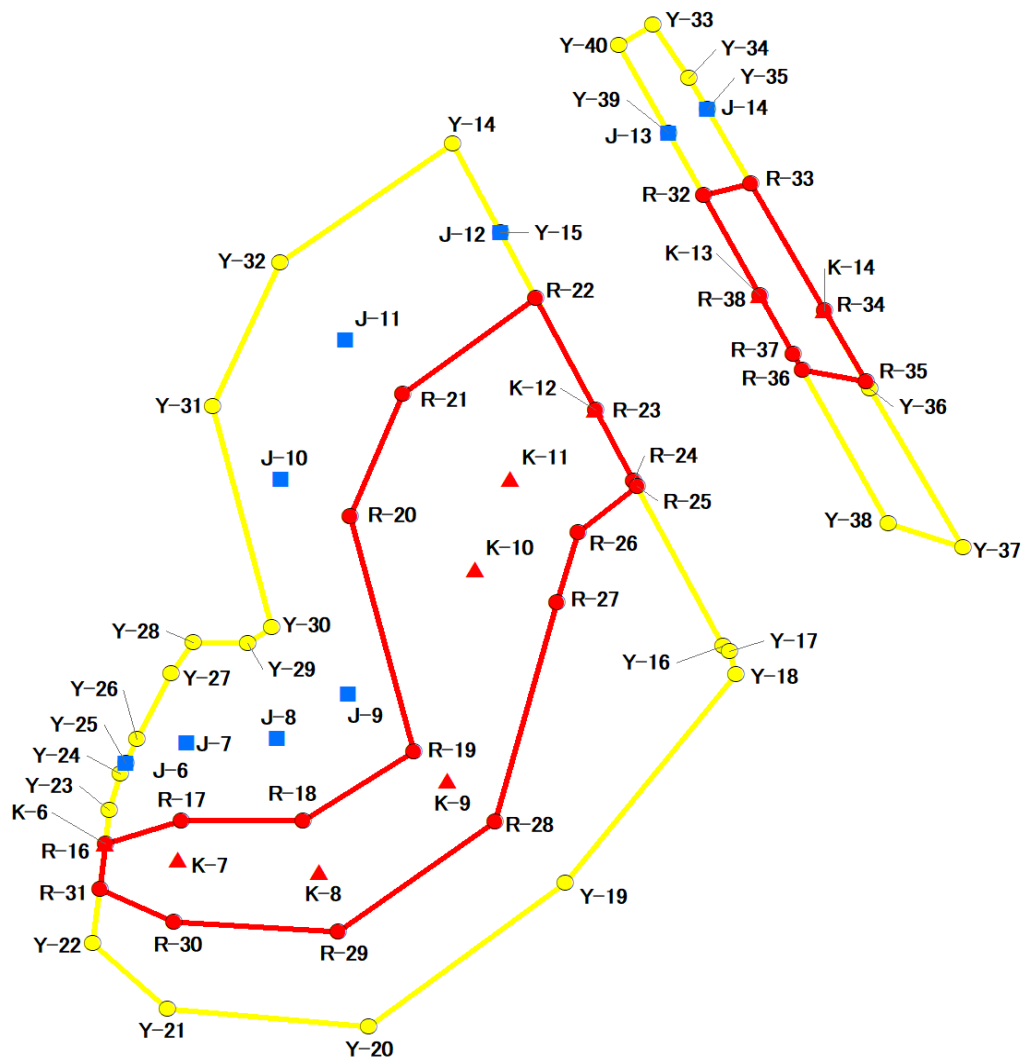
I-061K2495

箇所名

北羽鳥16

所在地

成田市北羽鳥、南羽鳥



急傾斜地の崩壊区域調書

様式5-4 危害のおそれのある土地等の座標位置図

調査年度

令和4年度

急傾斜地の位置

箇所番号

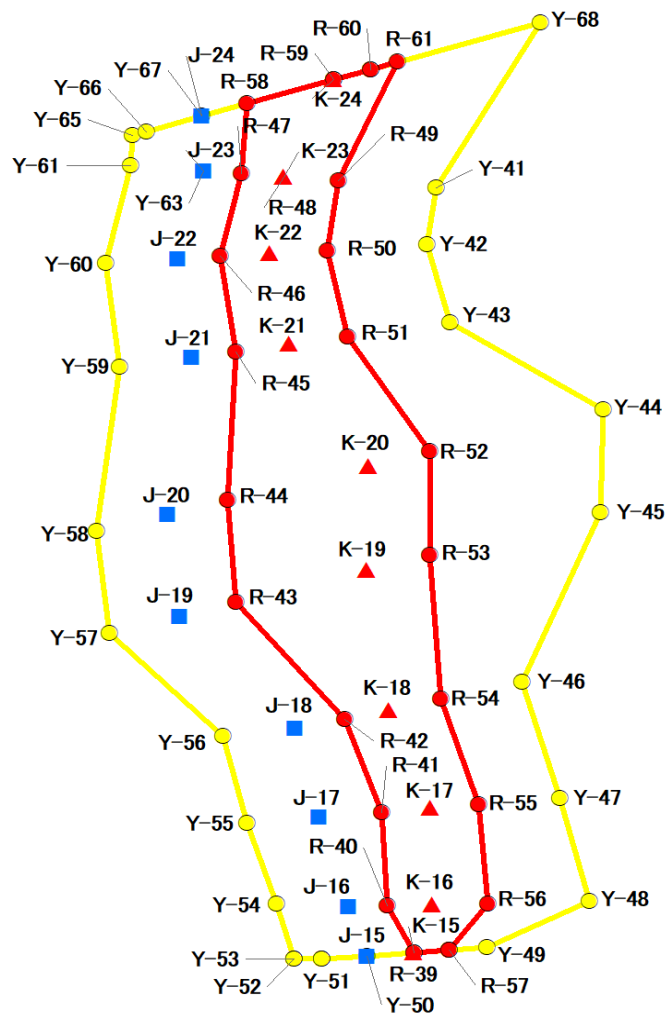
I-061K2495

箇所名

北羽鳥16

所在地

成田市北羽鳥、南羽鳥



急傾斜地の崩壊区域調書

様式5-4 危害のおそれのある土地等の座標位置図

調査年度

令和4年度

急傾斜地の位置

箇所番号

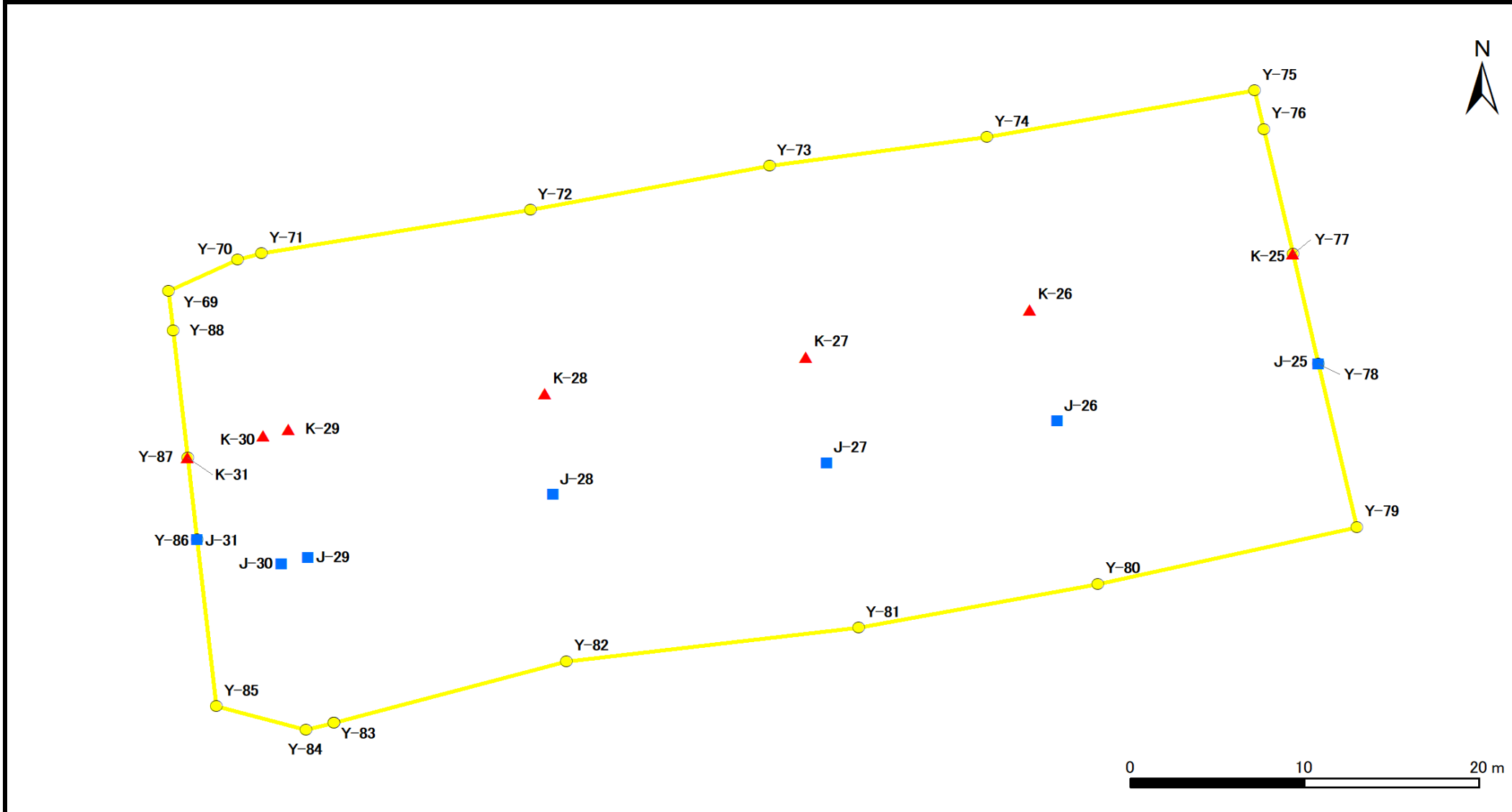
I-061K2495

箇所名

北羽鳥16

所在地

成田市北羽鳥、南羽鳥



急傾斜地の崩壊区域調書

様式5-5 危害のおそれのある土地等の座標一覧

調査年度

令和4年度

急傾斜地の位置

箇所番号

I-061K2495

箇所名

北羽鳥16

所在地

成田市北羽鳥、南羽鳥

危害のおそれのある区域の座標(土砂災害警戒区域)

地点記号	X(m)	Y(m)	地点記号	X(m)	Y(m)	地点記号	X(m)	Y(m)	地点記号	X(m)	Y(m)
Y-1	-16954.681	41588.452	Y-32	-17044.330	41696.514	Y-65	-16895.481	41720.120			
Y-2	-16964.269	41595.914	Y-33	-17020.515	41732.451	Y-66	-16894.932	41722.032			
Y-3	-16985.612	41601.430	Y-34	-17025.865	41735.919	Y-67	-16892.722	41729.732			
Y-4	-16991.558	41602.007	Y-35	-17029.028	41737.688	Y-68	-16879.345	41776.347			
Y-5	-16992.362	41601.844	Y-36	-17056.996	41753.331	Y-69	-16844.632	41626.737			
Y-6	-16995.072	41594.899	Y-37	-17072.931	41762.244	Y-70	-16842.767	41630.707			
Y-7	-16995.997	41592.528	Y-38	-17070.475	41755.106	Y-71	-16842.394	41632.080			
Y-8	-17029.059	41528.471	Y-39	-17031.349	41733.910	Y-72	-16839.788	41647.479			
Y-9	-17021.903	41522.101	Y-40	-17022.557	41729.146	Y-73	-16837.160	41661.201			
Y-10	-17000.364	41535.788	Y-41	-16903.007	41761.923	Y-74	-16835.441	41673.676			
Y-11	-16985.105	41539.437	Y-42	-16911.107	41760.658	Y-75	-16832.660	41689.027			
Y-12	-16972.381	41549.041	Y-43	-16922.259	41763.797	Y-76	-16834.969	41689.546			
Y-13	-16958.778	41579.330	Y-44	-16934.729	41784.896	Y-77	-16842.417	41691.219			
Y-14	-17032.487	41713.154	Y-45	-16949.479	41784.567	Y-78	-16848.953	41692.688			
Y-15	-17041.372	41717.743	Y-46	-16973.633	41773.800	Y-79	-16858.710	41694.880			
Y-16	-17082.779	41739.125	Y-47	-16990.289	41778.959	Y-80	-16862.092	41680.034			
Y-17	-17083.294	41739.753	Y-48	-17005.059	41783.012	Y-81	-16864.695	41666.305			
Y-18	-17085.604	41740.424	Y-49	-17011.704	41768.917	Y-82	-16866.705	41649.566			
Y-19	-17106.466	41723.957	Y-50	-17012.865	41752.359	Y-83	-16870.387	41636.210			
Y-20	-17120.920	41705.024	Y-51	-17013.297	41746.197	Y-84	-16870.792	41634.609			
Y-21	-17119.147	41685.666	Y-52	-17013.297	41742.387	Y-85	-16869.380	41629.499			
Y-22	-17112.530	41678.494	Y-53	-17013.295	41742.374	Y-86	-16859.441	41628.390			
Y-23	-17099.182	41680.085	Y-54	-17005.392	41739.933	Y-87	-16854.570	41627.846			
Y-24	-17095.598	41681.125	Y-55	-16993.852	41735.906	Y-88	-16846.974	41626.998			
Y-25	-17094.480	41681.633	Y-56	-16981.396	41732.567						
Y-26	-17092.106	41682.713	Y-57	-16966.756	41716.941						
Y-27	-17085.477	41685.983	Y-58	-16952.143	41715.237						
Y-28	-17082.436	41688.173	Y-59	-16928.643	41718.346						
Y-29	-17082.454	41693.363	Y-60	-16913.708	41716.435						
Y-30	-17080.891	41695.710	Y-61	-16899.831	41719.945						
Y-31	-17058.742	41689.981	Y-63	-16900.585	41729.916						

急傾斜地の崩壊区域調書

様式5-5 危害のおそれのある土地等の座標一覧

調査年度

令和4年度

急傾斜地の位置

箇所番号

I-061K2495

箇所名

北羽島16

所在地

成田市北羽島、南羽島

著しい危険のおそれのある区域の座標(土砂災害特別警戒区域)

地点記号	X(m)	Y(m)	地点記号	X(m)	Y(m)	地点記号	X(m)	Y(m)	地点記号	X(m)	Y(m)
R-1	-16962.325	41571.433	R-32	-17037.606	41737.299						
R-2	-16968.003	41578.536	R-33	-17036.445	41741.836						
R-3	-16987.662	41583.798	R-34	-17049.192	41748.966						
R-4	-16997.213	41585.637	R-35	-17056.255	41752.917						
R-5	-16998.993	41584.851	R-36	-17055.107	41746.780						
R-6	-17000.364	41581.339	R-37	-17053.495	41745.907						
R-7	-17003.665	41573.729	R-38	-17047.614	41742.721						
R-8	-17009.682	41563.006	R-39	-17012.403	41758.941						
R-9	-17012.688	41557.648	R-40	-17005.710	41755.246						
R-10	-17014.211	41554.934	R-41	-16992.313	41754.498						
R-11	-17009.298	41553.229	R-42	-16979.064	41749.420						
R-12	-16993.527	41558.151	R-43	-16962.296	41734.400						
R-13	-16976.785	41557.416	R-44	-16947.630	41733.289						
R-14	-16967.790	41559.264	R-45	-16926.394	41734.361						
R-15	-16965.089	41565.278	R-46	-16912.775	41732.290						
R-16	-17102.601	41679.678	R-47	-16900.984	41735.185						
R-17	-17100.259	41686.956	R-48	-16901.423	41740.983						
R-18	-17100.293	41698.771	R-49	-16901.989	41748.472						
R-19	-17093.299	41709.415	R-50	-16911.915	41746.913						
R-20	-17069.789	41703.304	R-51	-16924.236	41749.723						
R-21	-17057.551	41708.350	R-52	-16940.701	41761.006						
R-22	-17047.904	41721.116	R-53	-16955.482	41761.070						
R-23	-17059.140	41726.918	R-54	-16976.137	41762.561						
R-24	-17066.195	41730.561	R-55	-16991.213	41767.791						
R-25	-17066.793	41730.870	R-56	-17005.386	41769.063						
R-26	-17071.403	41725.247	R-57	-17012.070	41763.696						
R-27	-17078.405	41723.169	R-58	-16890.961	41735.868						
R-28	-17100.345	41717.197	R-59	-16887.510	41747.895						
R-29	-17111.408	41702.140	R-60	-16886.085	41752.861						
R-30	-17110.391	41686.264	R-61	-16884.995	41756.657						
R-31	-17107.154	41679.135									