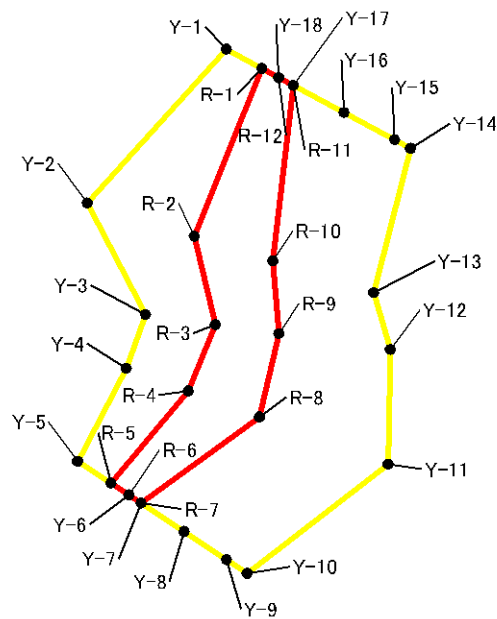


急傾斜地の崩壊区域調査

様式5-4 危害のおそれのある土地等の座標位置図

調査年度 令和4年度

急傾斜地の位置	箇所番号	I-061K2282(-1)	箇所名	西大須賀2	所在地	成田市西大須賀、滑川
---------	------	----------------	-----	-------	-----	------------



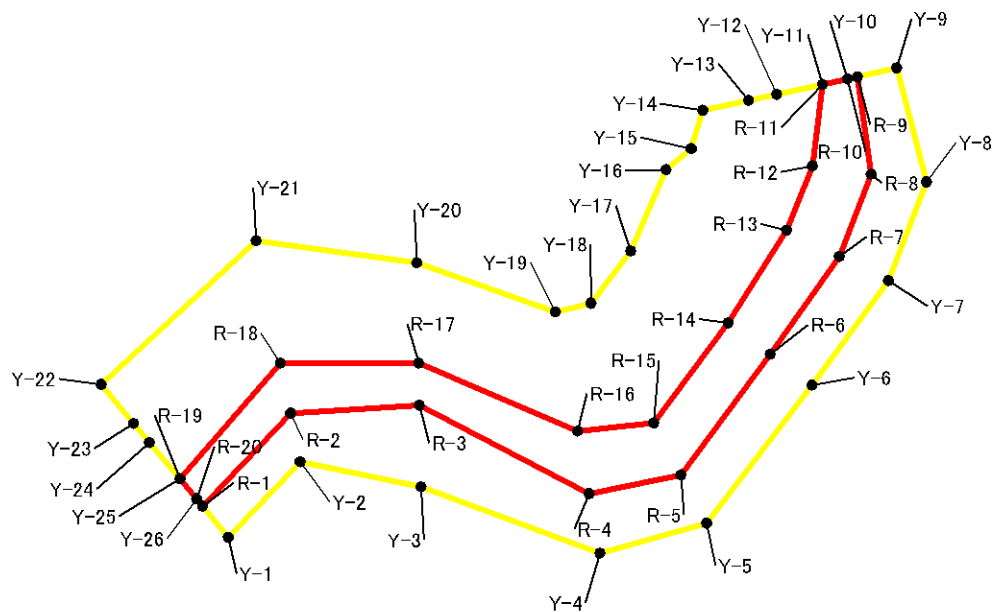
凡例	
●	危害のおそれのある土地等の端点
■ (Yellow)	危害のおそれのある土地の区域
■ (Red)	著しい危害のおそれのある土地の区域
Y-1	危害のおそれのある土地の端点 地点記号
R-1	著しい危害のおそれのある土地の端点 地点記号

急傾斜地の崩壊区域調査

様式5-4 危害のおそれのある土地等の座標位置図

調査年度 令和4年度

急傾斜地の位置	箇所番号	I-061K2282(-2)	箇所名	西大須賀2	所在地	成田市西大須賀、滑川
---------	------	----------------	-----	-------	-----	------------



凡例	
●	危害のおそれのある土地等の端点
■	危害のおそれのある土地の区域
■	著しい危害のおそれのある土地の区域
Y-1	危害のおそれのある土地の端点 地点記号
R-1	著しい危害のおそれのある土地の端点 地点記号

急傾斜地の崩壊区域調書

様式5-5 危害のおそれのある土地等の座標一覧

調査年度 令和4年度

急傾斜地の位置	箇所番号	I-061K2282(-2)	箇所名	西大須賀2	所在地	成田市西大須賀、滑川
---------	------	----------------	-----	-------	-----	------------

危害のおそれのある土地の座標					
地点記号	X(m)	Y(m)	地点記号	X(m)	Y(m)
Y-1	-15300.26	45238.36			
Y-2	-15290.33	45247.91			
Y-3	-15293.62	45263.84			
Y-4	-15302.37	45287.44			
Y-5	-15298.43	45301.50			
Y-6	-15280.19	45315.45			
Y-7	-15266.41	45325.50			
Y-8	-15253.37	45330.54			
Y-9	-15238.31	45326.60			
Y-10	-15239.72	45320.14			
Y-11	-15240.44	45316.83			
Y-12	-15241.76	45310.77			
Y-13	-15242.57	45307.04			
Y-14	-15243.89	45301.00			
Y-15	-15248.95	45299.45			
Y-16	-15251.74	45296.16			
Y-17	-15262.45	45291.50			
Y-18	-15269.38	45286.26			
Y-19	-15270.51	45281.55			
Y-20	-15264.02	45263.26			
Y-21	-15261.11	45242.04			
Y-22	-15280.10	45221.61			
Y-23	-15285.23	45225.88			
Y-24	-15287.79	45228.00			
Y-25	-15292.56	45231.97			
Y-26	-15295.23	45234.18			

著しい危害のおそれのある土地の座標					
地点記号	X(m)	Y(m)	地点記号	X(m)	Y(m)
R-1	-15296.20	45234.99			
R-2	-15283.93	45246.62			
R-3	-15282.89	45263.63			
R-4	-15294.54	45285.99			
R-5	-15292.08	45298.16			
R-6	-15276.10	45309.92			
R-7	-15263.20	45319.08			
R-8	-15252.33	45323.24			
R-9	-15239.43	45321.45			
R-10	-15239.72	45320.14			
R-11	-15240.44	45316.83			
R-12	-15251.23	45315.50			
R-13	-15259.71	45312.10			
R-14	-15271.96	45304.33			
R-15	-15285.16	45294.54			
R-16	-15286.25	45284.46			
R-17	-15277.26	45263.52			
R-18	-15277.29	45245.29			
R-19	-15292.56	45231.97			
R-20	-15295.23	45234.18			

平面直角座標系:第Ⅱ区系(測地成果2011)

急傾斜地の崩壊区域調査

様式5-4 危害のおそれのある土地等の座標位置図

調査年度

令和4年度

急傾斜地の位置

箇所番号

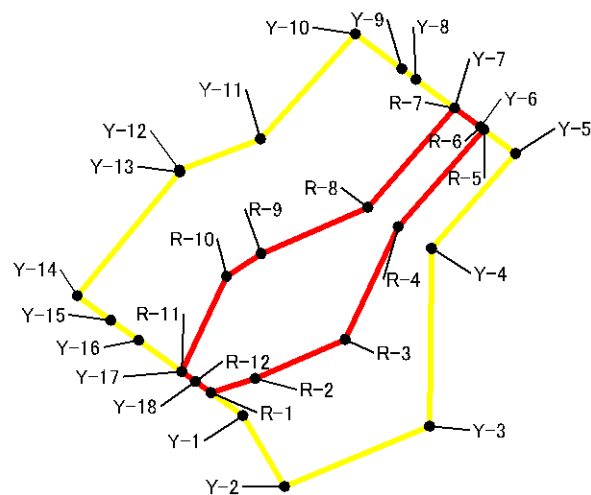
I-061K2282(-3)

箇所名

西大須賀2

所在地

成田市西大須賀、滑川



凡例

- 危害のおそれのある土地等の端点
- 危害のおそれのある土地の区域
- 著しい危害のおそれのある土地の区域
- Y-1 危害のおそれのある土地の端点 地点記号
- R-1 著しい危害のおそれのある土地の端点 地点記号

急傾斜地の崩壊区域調書

様式5-5 危害のおそれのある土地等の座標一覧

調査年度 令和4年度

急傾斜地の位置 箇所番号 I-061K2282(-3) 箇所名 西大須賀2 所在地 成田市西大須賀、滑川

危害のおそれのある土地の座標					
地点記号	X(m)	Y(m)	地点記号	X(m)	Y(m)
Y-1	-15220.70	45320.99			
Y-2	-15230.04	45326.49			
Y-3	-15222.10	45345.62			
Y-4	-15198.59	45345.87			
Y-5	-15186.07	45356.93			
Y-6	-15182.61	45352.29			
Y-7	-15180.09	45348.92			
Y-8	-15176.27	45343.79			
Y-9	-15174.87	45341.92			
Y-10	-15170.29	45335.78			
Y-11	-15184.15	45323.30			
Y-12	-15188.27	45312.60			
Y-13	-15188.50	45312.65			
Y-14	-15204.87	45299.12			
Y-15	-15208.11	45303.59			
Y-16	-15210.73	45307.22			
Y-17	-15214.84	45312.89			
Y-18	-15216.17	45314.73			

著しい危害のおそれのある土地の座標					
地点記号	X(m)	Y(m)	地点記号	X(m)	Y(m)
R-1	-15217.63	45316.76			
R-2	-15215.79	45322.60			
R-3	-15210.65	45334.45			
R-4	-15195.77	45341.47			
R-5	-15182.93	45352.73			
R-6	-15182.61	45352.29			
R-7	-15180.09	45348.92			
R-8	-15193.20	45337.45			
R-9	-15199.31	45323.37			
R-10	-15202.27	45318.81			
R-11	-15214.84	45312.89			
R-12	-15216.17	45314.73			

平面直角座標系:第Ⅲ系(測地成果2011)

急傾斜地の崩壊区域調査

様式5-4 危害のおそれのある土地等の座標位置図

調査年度

令和4年度

急傾斜地の位置

箇所番号

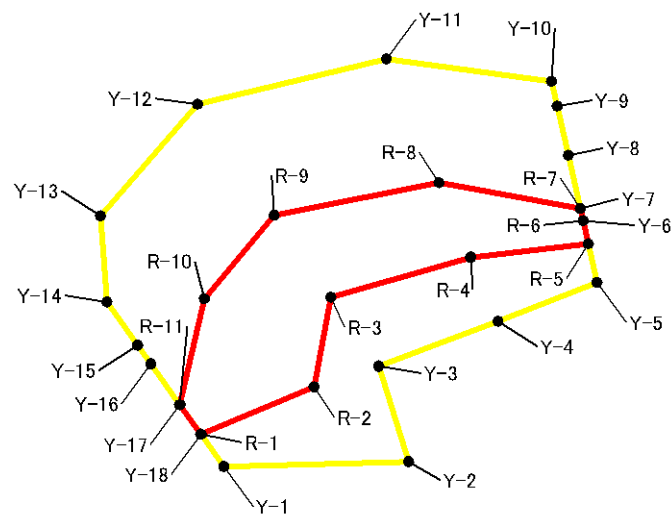
I-061K2282(-5)

箇所名

西大須賀2

所在地

成田市西大須賀、滑川



凡例

- 危害のおそれのある土地等の端点
- 危害のおそれのある土地の区域
- 著しい危害のおそれのある土地の区域
- Y-1 危害のおそれのある土地の端点 地点記号
- R-1 著しい危害のおそれのある土地の端点 地点記号

急傾斜地の崩壊区域調書

様式5-5 危害のおそれのある土地等の座標一覧

調査年度	令和4年度
所在地	
成田市西大須賀、滑川	

急傾斜地の位置	箇所番号	I-061K2282(-5)	箇所名	西大須賀2	所在地	成田市西大須賀、滑川
---------	------	----------------	-----	-------	-----	------------

危害のおそれのある土地の座標					
地点記号	X(m)	Y(m)	地点記号	X(m)	Y(m)
Y-1	-15125.40	45339.02			
Y-2	-15124.79	45363.40			
Y-3	-15112.17	45359.46			
Y-4	-15106.26	45375.23			
Y-5	-15101.13	45388.28			
Y-6	-15092.97	45386.43			
Y-7	-15091.38	45386.07			
Y-8	-15084.36	45384.49			
Y-9	-15077.89	45383.02			
Y-10	-15074.60	45382.28			
Y-11	-15071.67	45360.48			
Y-12	-15077.63	45335.57			
Y-13	-15092.34	45322.76			
Y-14	-15103.71	45323.63			
Y-15	-15109.41	45327.68			
Y-16	-15111.86	45329.42			
Y-17	-15117.25	45333.24			
Y-18	-15121.16	45336.02			

著しい危害のおそれのある土地の座標					
地点記号	X(m)	Y(m)	地点記号	X(m)	Y(m)
R-1	-15121.13	45336.00			
R-2	-15114.88	45350.99			
R-3	-15103.08	45353.18			
R-4	-15097.81	45371.63			
R-5	-15096.02	45387.13			
R-6	-15092.97	45386.43			
R-7	-15091.38	45386.07			
R-8	-15087.94	45367.42			
R-9	-15092.25	45345.69			
R-10	-15103.26	45336.44			
R-11	-15117.25	45333.24			

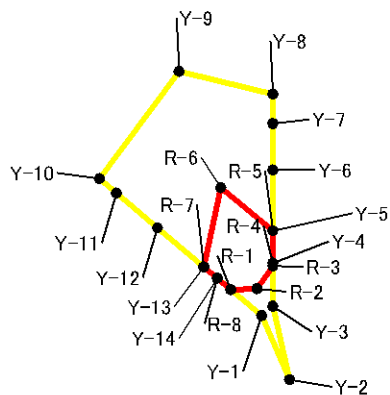
平面直角座標系: 第Ⅱ系(測地成果2011)

急傾斜地の崩壊区域調査

様式5-4 危害のおそれのある土地等の座標位置図

調査年度 令和4年度

急傾斜地の位置	箇所番号	I-061K2282(-6)	箇所名	西大須賀2	所在地	成田市西大須賀、滑川
---------	------	----------------	-----	-------	-----	------------



凡例	
●	危害のおそれのある土地等の端点
■ (yellow)	危害のおそれのある土地の区域
■ (red)	著しい危害のおそれのある土地の区域
Y-1	危害のおそれのある土地の端点 地点記号
R-1	著しい危害のおそれのある土地の端点 地点記号

急傾斜地の崩壊区域調書

様式5-5 危害のおそれのある土地等の座標一覧

調査年度	令和4年度
------	-------

急傾斜地の位置	箇所番号	I-061K2282(-6)	箇所名	西大須賀2	所在地	成田市西大須賀、滑川
---------	------	----------------	-----	-------	-----	------------

危害のおそれのある土地の座標					
地点記号	X(m)	Y(m)	地点記号	X(m)	Y(m)
Y-1	-15060.05	45434.22			
Y-2	-15068.49	45437.89			
Y-3	-15058.82	45435.70			
Y-4	-15053.08	45435.70			
Y-5	-15048.82	45435.70			
Y-6	-15040.82	45435.70			
Y-7	-15034.67	45435.70			
Y-8	-15030.82	45435.70			
Y-9	-15027.82	45423.34			
Y-10	-15041.98	45412.82			
Y-11	-15043.86	45415.05			
Y-12	-15048.43	45420.46			
Y-13	-15053.60	45426.58			
Y-14	-15055.08	45428.34			

著しい危害のおそれのある土地の座標					
地点記号	X(m)	Y(m)	地点記号	X(m)	Y(m)
R-1	-15056.61	45430.14			
R-2	-15056.48	45433.60			
R-3	-15053.49	45435.70			
R-4	-15053.08	45435.70			
R-5	-15048.82	45435.70			
R-6	-15043.14	45428.82			
R-7	-15053.60	45426.58			
R-8	-15055.08	45428.34			

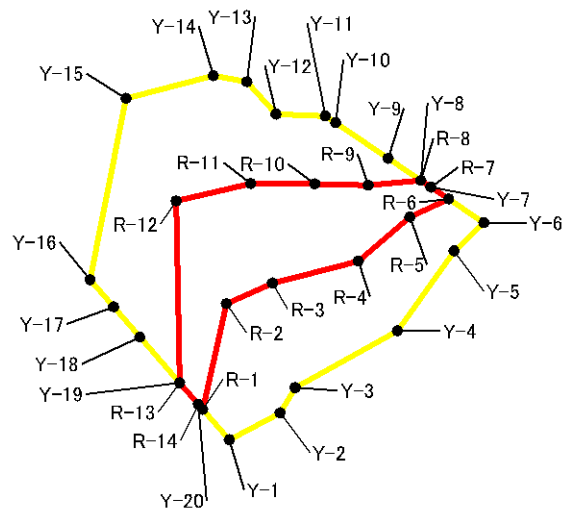
平面直角座標系:第Ⅸ系(測地成果2011)

急傾斜地の崩壊区域調査

様式5-4 危害のおそれのある土地等の座標位置図

調査年度 令和4年度

急傾斜地の位置	箇所番号	I-061K2282(-7)	箇所名	西大須賀2	所在地	成田市西大須賀、滑川
---------	------	----------------	-----	-------	-----	------------



凡例	
●	危害のおそれのある土地等の端点
■ (yellow)	危害のおそれのある土地の区域
■ (red)	著しい危害のおそれのある土地の区域
Y-1	危害のおそれのある土地の端点 地点記号
R-1	著しい危害のおそれのある土地の端点 地点記号

急傾斜地の崩壊区域調書

様式5-5 危害のおそれのある土地等の座標一覧

調査年度	令和4年度
所在地	
成田市西大須賀、滑川	

急傾斜地の位置	箇所番号	I-061K2282(-7)	箇所名	西大須賀2	所在地	成田市西大須賀、滑川
---------	------	----------------	-----	-------	-----	------------

危害のおそれのある土地の座標					
地点記号	X(m)	Y(m)	地点記号	X(m)	Y(m)
Y-1	-15069.75	45453.19			
Y-2	-15066.16	45459.92			
Y-3	-15062.84	45461.88			
Y-4	-15055.36	45475.38			
Y-5	-15044.84	45482.87			
Y-6	-15041.10	45486.76			
Y-7	-15036.43	45479.81			
Y-8	-15035.52	45478.46			
Y-9	-15032.62	45474.15			
Y-10	-15027.93	45467.19			
Y-11	-15027.04	45465.85			
Y-12	-15026.82	45459.39			
Y-13	-15022.53	45455.51			
Y-14	-15021.70	45451.08			
Y-15	-15024.71	45439.51			
Y-16	-15048.61	45434.83			
Y-17	-15052.20	45437.95			
Y-18	-15056.16	45441.39			
Y-19	-15062.20	45446.64			
Y-20	-15065.02	45449.08			

著しい危害のおそれのある土地の座標					
地点記号	X(m)	Y(m)	地点記号	X(m)	Y(m)
R-1	-15065.73	45449.70			
R-2	-15051.78	45452.83			
R-3	-15049.08	45458.92			
R-4	-15046.13	45470.20			
R-5	-15040.36	45477.03			
R-6	-15037.99	45482.14			
R-7	-15036.43	45479.81			
R-8	-15035.52	45478.46			
R-9	-15036.14	45471.54			
R-10	-15035.97	45464.44			
R-11	-15035.96	45456.02			
R-12	-15038.25	45446.17			
R-13	-15062.20	45446.64			
R-14	-15065.02	45449.08			

平面直角座標系: 第Ⅰ系(測地成果2011)

急傾斜地の崩壊区域調査

様式5-4 危害のおそれのある土地等の座標位置図

調査年度

令和4年度

急傾斜地の位置

箇所番号

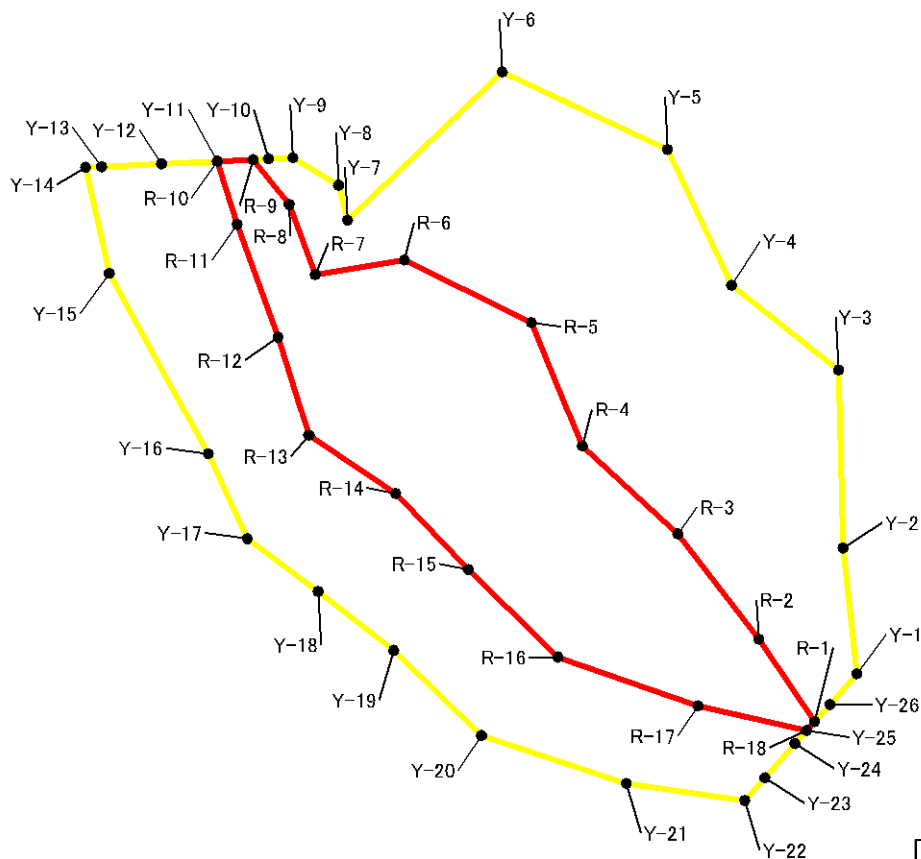
I-061K2282(-8)

箇所名

西大須賀2

所在地

成田市西大須賀、滑川



凡例

- 危害のおそれのある土地等の端点
- 危害のおそれのある土地の区域
- 著しい危害のおそれのある土地の区域
- Y-1 危害のおそれのある土地の端点 地点記号
- R-1 著しい危害のおそれのある土地の端点 地点記号

急傾斜地の崩壊区域調書

様式5-5 危害のおそれのある土地等の座標一覧

調査年度	令和4年度
所在地	
成田市西大須賀、滑川	

急傾斜地の位置	箇所番号	I-061K2282(-8)	箇所名	西大須賀2	所在地	成田市西大須賀、滑川
---------	------	----------------	-----	-------	-----	------------

危害のおそれのある土地の座標					
地点記号	X(m)	Y(m)	地点記号	X(m)	Y(m)
Y-1	-14979.46	45501.73			
Y-2	-14962.80	45499.88			
Y-3	-14939.21	45499.28			
Y-4	-14928.02	45485.19			
Y-5	-14910.13	45476.76			
Y-6	-14899.90	45454.91			
Y-7	-14919.40	45434.51			
Y-8	-14914.85	45433.34			
Y-9	-14911.20	45427.33			
Y-10	-14911.35	45424.10			
Y-11	-14911.67	45417.34			
Y-12	-14912.01	45409.95			
Y-13	-14912.38	45402.11			
Y-14	-14912.48	45399.96			
Y-15	-14926.46	45403.10			
Y-16	-14950.39	45416.17			
Y-17	-14961.60	45421.31			
Y-18	-14968.59	45430.65			
Y-19	-14976.35	45440.64			
Y-20	-14987.63	45452.20			
Y-21	-14993.94	45471.31			
Y-22	-14996.17	45486.96			
Y-23	-14993.18	45489.61			
Y-24	-14988.68	45493.58			
Y-25	-14986.96	45495.11			
Y-26	-14983.53	45498.14			

著しい危害のおそれのある土地の座標					
地点記号	X(m)	Y(m)	地点記号	X(m)	Y(m)
R-1	-14985.77	45496.16			
R-2	-14974.88	45488.80			
R-3	-14960.99	45478.11			
R-4	-14949.34	45465.53			
R-5	-14932.92	45458.78			
R-6	-14924.66	45442.01			
R-7	-14926.62	45430.24			
R-8	-14917.34	45426.85			
R-9	-14911.44	45422.09			
R-10	-14911.67	45417.34			
R-11	-14919.99	45419.95			
R-12	-14934.84	45425.37			
R-13	-14947.92	45429.44			
R-14	-14955.63	45440.87			
R-15	-14965.67	45450.48			
R-16	-14977.27	45462.28			
R-17	-14983.67	45480.74			
R-18	-14986.96	45495.11			

平面直角座標系:第Ⅱ系(測地成果2011)

急傾斜地の崩壊区域調査

様式5-4 危害のおそれのある土地等の座標位置図

調査年度

令和4年度

急傾斜地の位置

箇所番号

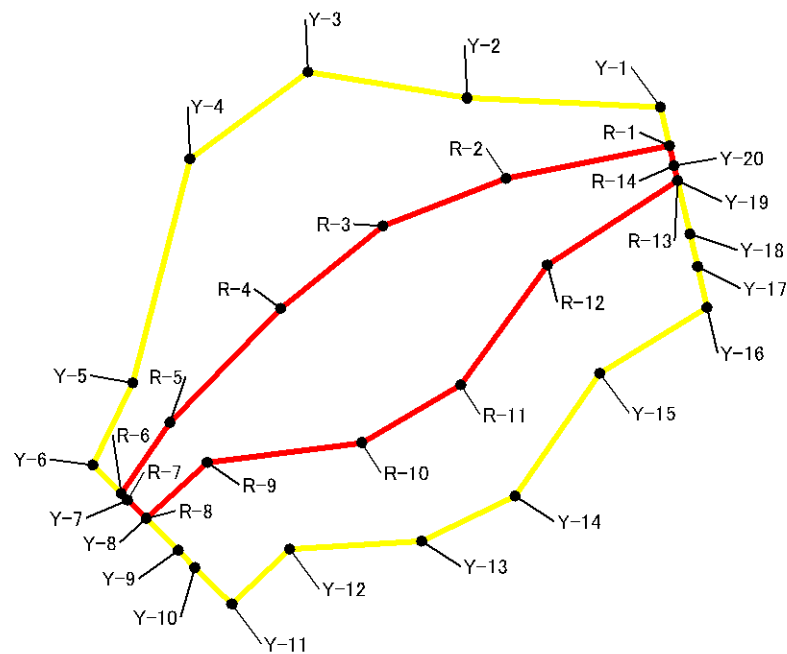
I-061K2282(-9)

箇所名

西大須賀2

所在地

成田市西大須賀、滑川



凡例

- 危害のおそれのある土地等の端点
- 危害のおそれのある土地の区域
- 著しい危害のおそれのある土地の区域
- Y-1 危害のおそれのある土地の端点 地点記号
- R-1 著しい危害のおそれのある土地の端点 地点記号

急傾斜地の崩壊区域調書

様式5-5 危害のおそれのある土地等の座標一覧

調査年度	令和4年度
------	-------

急傾斜地の位置	箇所番号	I-061K2282(-9)	箇所名	西大須賀2	所在地	成田市西大須賀、滑川
---------	------	----------------	-----	-------	-----	------------

危害のおそれのある土地の座標					
地点記号	X(m)	Y(m)	地点記号	X(m)	Y(m)
Y-1	-14877.24	45409.87			
Y-2	-14876.01	45384.35			
Y-3	-14872.59	45363.36			
Y-4	-14884.09	45347.82			
Y-5	-14913.68	45340.22			
Y-6	-14924.51	45334.93			
Y-7	-14929.15	45339.57			
Y-8	-14931.58	45342.00			
Y-9	-14935.82	45346.25			
Y-10	-14938.04	45348.46			
Y-11	-14942.89	45353.32			
Y-12	-14935.65	45360.94			
Y-13	-14934.57	45378.32			
Y-14	-14928.64	45390.68			
Y-15	-14912.40	45401.84			
Y-16	-14903.73	45416.02			
Y-17	-14898.32	45414.76			
Y-18	-14893.99	45413.76			
Y-19	-14886.98	45412.13			
Y-20	-14884.99	45411.67			

著しい危害のおそれのある土地の座標					
地点記号	X(m)	Y(m)	地点記号	X(m)	Y(m)
R-1	-14882.34	45411.05			
R-2	-14886.65	45389.46			
R-3	-14892.93	45373.27			
R-4	-14903.86	45359.77			
R-5	-14918.91	45345.15			
R-6	-14928.26	45338.69			
R-7	-14929.15	45339.57			
R-8	-14931.58	45342.00			
R-9	-14924.17	45350.11			
R-10	-14921.59	45370.48			
R-11	-14913.94	45383.52			
R-12	-14898.08	45394.96			
R-13	-14886.98	45412.13			
R-14	-14884.99	45411.67			

平面直角座標系：第Ⅰ系(測地成果2011)