

急傾斜地の崩壊区域調査

様式5-4 危害のおそれのある土地等の座標位置図

調査年度

令和4年度

急傾斜地の位置

箇所番号

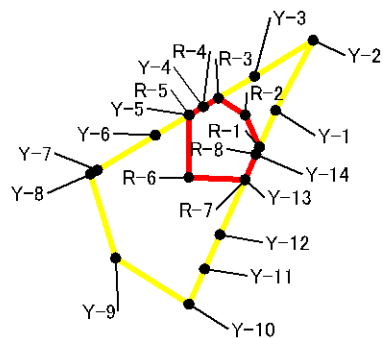
I-061K2054(-5)

箇所名

猿山3

所在地

成田市猿山



凡例

- 危害のおそれのある土地等の端点
- 危害のおそれのある土地の区域
- 著しい危害のおそれのある土地の区域
- Y-1 危害のおそれのある土地の端点 地点記号
- R-1 著しい危害のおそれのある土地の端点 地点記号

急傾斜地の崩壊区域調査

様式5-4 危害のおそれのある土地等の座標位置図

調査年度

令和4年度

急傾斜地の位置

箇所番号

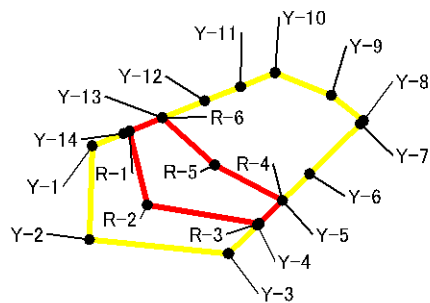
I-061K2054(-6)

箇所名

猿山3

所在地

成田市猿山



凡例

- 危害のおそれのある土地等の端点
- 危害のおそれのある土地の区域
- 著しい危害のおそれのある土地の区域
- Y-1 危害のおそれのある土地の端点 地点記号
- R-1 著しい危害のおそれのある土地の端点 地点記号

急傾斜地の崩壊区域調査

様式5-4 危害のおそれのある土地等の座標位置図

調査年度

令和4年度

急傾斜地の位置

箇所番号

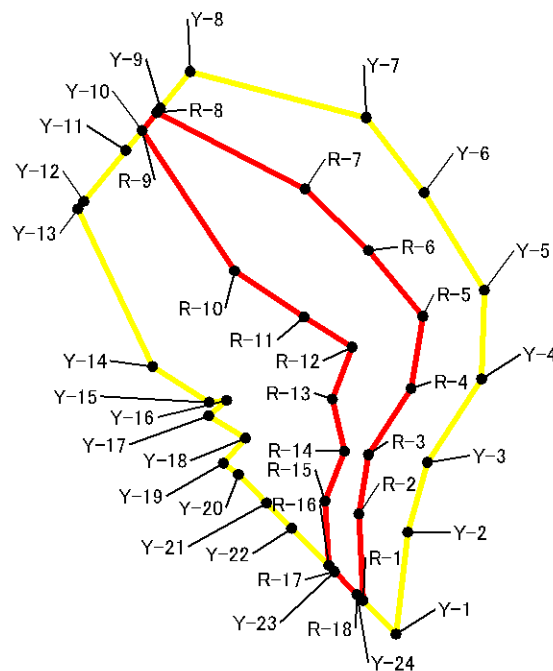
I-061K2054(-7)

箇所名

猿山3

所在地

成田市猿山



凡例

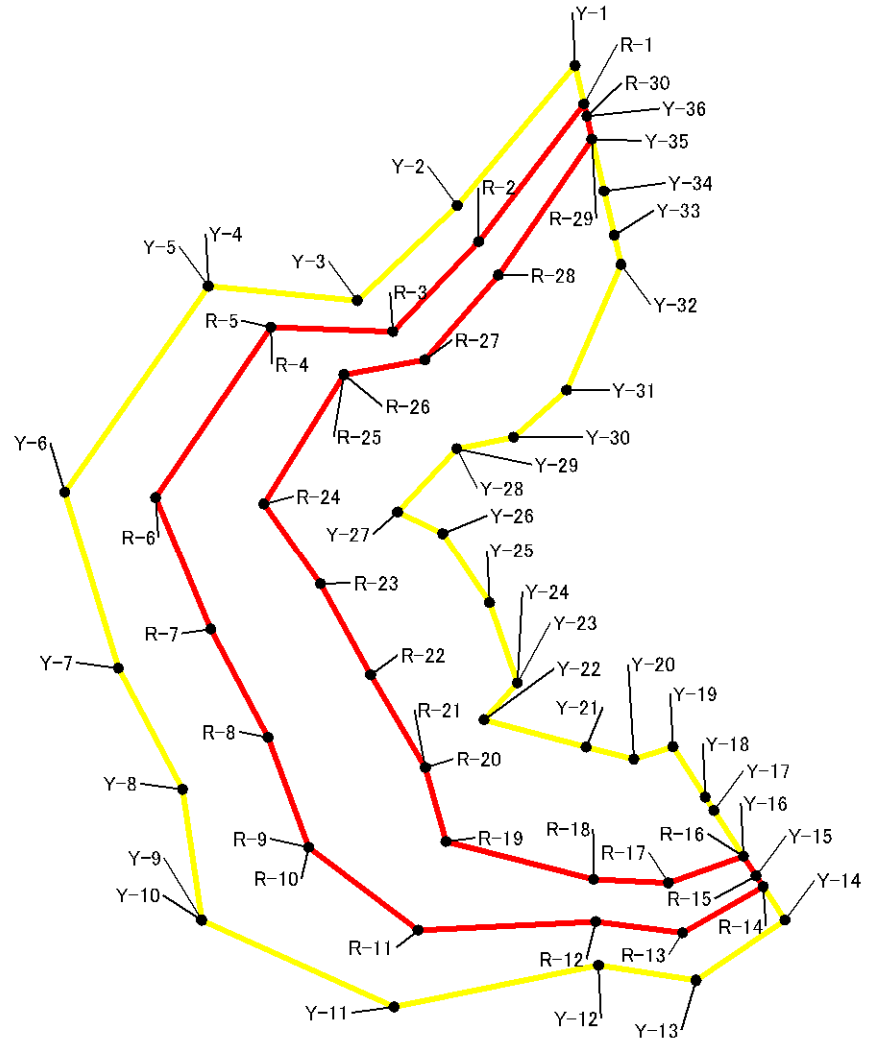
- 危害のおそれのある土地等の端点
- 危害のおそれのある土地の区域
- 著しい危害のおそれのある土地の区域
- Y-1 危害のおそれのある土地の端点 地点記号
- R-1 著しい危害のおそれのある土地の端点 地点記号

急傾斜地の崩壊区域調査

様式5-4 危害のおそれのある土地等の座標位置図

調査年度	令和4年度
------	-------

急傾斜地の位置	箇所番号	I-061K2054(-8)	箇所名	猿山3	所在地	成田市猿山
---------	------	----------------	-----	-----	-----	-------



- | 凡例 | |
|------------|------------------------|
| ● | 危害のおそれのある土地等の端点 |
| ■ (yellow) | 危害のおそれのある土地の区域 |
| ■ (red) | 著しい危害のおそれのある土地の区域 |
| Y-1 | 危害のおそれのある土地の端点 地点記号 |
| R-1 | 著しい危害のおそれのある土地の端点 地点記号 |

急傾斜地の崩壊区域調書

様式5-5 危害のおそれのある土地等の座標一覧

調査年度 令和4年度

急傾斜地の位置	箇所番号	I-061K2054(-8)	箇所名	猿山3	所在地	成田市猿山
---------	------	----------------	-----	-----	-----	-------

危害のおそれのある土地の座標					
地点記号	X(m)	Y(m)	地点記号	X(m)	Y(m)
Y-1	-13654.00	46635.38	Y-29	-13704.66	46619.75
Y-2	-13672.51	46619.79	Y-30	-13703.14	46627.24
Y-3	-13685.07	46606.63	Y-31	-13696.94	46634.27
Y-4	-13683.18	46586.96	Y-32	-13680.32	46641.43
Y-5	-13683.19	46586.95	Y-33	-13676.44	46640.54
Y-6	-13710.43	46568.02	Y-34	-13670.57	46639.19
Y-7	-13733.74	46575.07	Y-35	-13663.75	46637.62
Y-8	-13749.73	46583.54	Y-36	-13660.67	46636.91
Y-9	-13766.97	46586.10			
Y-10	-13766.97	46586.10			
Y-11	-13778.37	46611.50			
Y-12	-13772.93	46638.45			
Y-13	-13774.90	46651.33			
Y-14	-13766.94	46663.03			
Y-15	-13761.12	46659.27			
Y-16	-13758.55	46657.60			
Y-17	-13752.51	46653.69			
Y-18	-13750.74	46652.54			
Y-19	-13744.11	46648.25			
Y-20	-13745.73	46643.11			
Y-21	-13744.17	46636.84			
Y-22	-13740.58	46623.34			
Y-23	-13735.70	46627.75			
Y-24	-13735.70	46627.74			
Y-25	-13725.13	46624.06			
Y-26	-13715.87	46617.89			
Y-27	-13713.07	46611.93			
Y-28	-13704.66	46619.74			

著しい危害のおそれのある土地の座標					
地点記号	X(m)	Y(m)	地点記号	X(m)	Y(m)
R-1	-13659.09	46636.55	R-29	-13663.75	46637.62
R-2	-13677.28	46622.62	R-30	-13660.67	46636.91
R-3	-13689.16	46611.29			
R-4	-13688.56	46595.17			
R-5	-13688.56	46595.16			
R-6	-13711.15	46579.98			
R-7	-13728.65	46587.27			
R-8	-13742.89	46594.81			
R-9	-13757.39	46600.19			
R-10	-13757.40	46600.19			
R-11	-13768.29	46614.66			
R-12	-13767.18	46638.13			
R-13	-13768.62	46649.56			
R-14	-13762.55	46660.19			
R-15	-13761.12	46659.27			
R-16	-13758.55	46657.60			
R-17	-13762.02	46647.70			
R-18	-13761.56	46637.81			
R-19	-13756.63	46618.31			
R-20	-13746.83	46615.60			
R-21	-13746.83	46615.59			
R-22	-13734.64	46608.39			
R-23	-13722.61	46601.74			
R-24	-13712.01	46594.26			
R-25	-13694.91	46604.85			
R-26	-13694.91	46604.86			
R-27	-13692.89	46615.55			
R-28	-13681.72	46625.25			

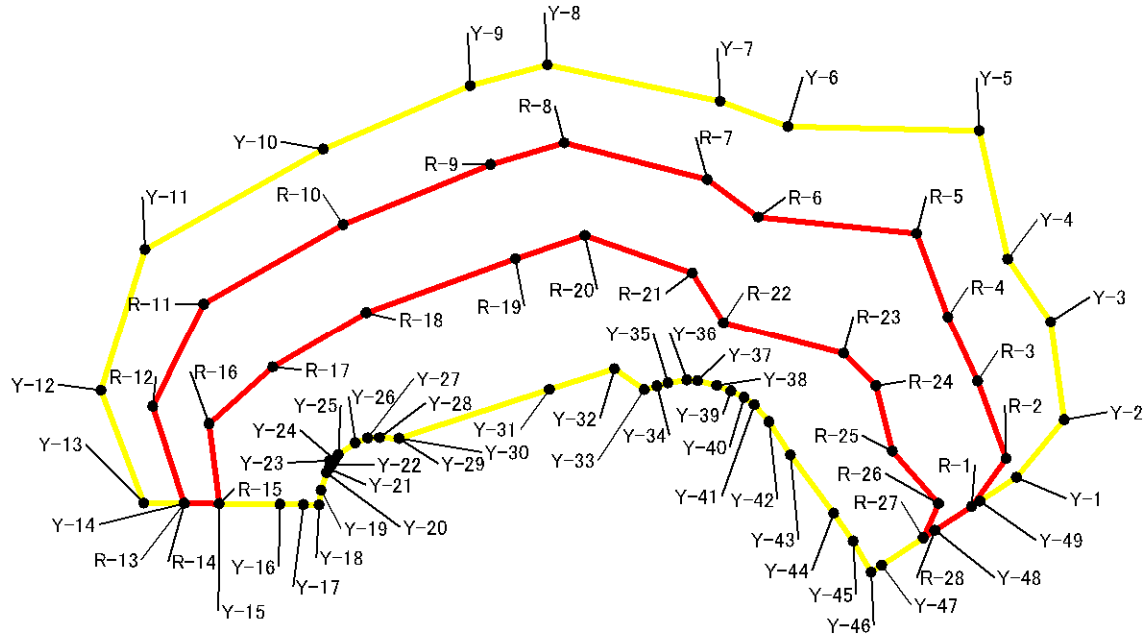
平面直角座標系:第Ⅱ系(測地成果2011)

急傾斜地の崩壊区域調査

様式5-4 危害のおそれのある土地等の座標位置図

調査年度 令和4年度

急傾斜地の位置	箇所番号	I-061K2054(-9)	箇所名	猿山3	所在地	成田市猿山
---------	------	----------------	-----	-----	-----	-------



凡例	
●	危害のおそれのある土地等の端点
■ (yellow)	危害のおそれのある土地の区域
■ (red)	著しい危害のおそれのある土地の区域
Y-1	危害のおそれのある土地の端点 地点記号
R-1	著しい危害のおそれのある土地の端点 地点記号

急傾斜地の崩壊区域調書

様式5-5 危害のおそれのある土地等の座標一覧

調査年度 令和4年度

急傾斜地の位置	箇所番号	I-061K2054(-9)	箇所名	猿山3	所在地	成田市猿山
---------	------	----------------	-----	-----	-----	-------

危害のおそれのある土地の座標					
地点記号	X(m)	Y(m)	地点記号	X(m)	Y(m)
Y-1	-13819.78	46749.33	Y-29	-13814.64	46667.81
Y-2	-13812.20	46755.66	Y-30	-13814.62	46667.85
Y-3	-13799.15	46753.86	Y-31	-13808.17	46687.71
Y-4	-13790.86	46748.20	Y-32	-13805.45	46696.26
Y-5	-13773.88	46744.40	Y-33	-13808.21	46700.19
Y-6	-13773.33	46719.16	Y-34	-13807.74	46701.89
Y-7	-13769.97	46710.19	Y-35	-13807.34	46703.33
Y-8	-13765.22	46687.38	Y-36	-13806.97	46705.83
Y-9	-13767.93	46677.19	Y-37	-13807.02	46707.25
Y-10	-13776.32	46657.79	Y-38	-13807.67	46709.78
Y-11	-13789.60	46634.27	Y-39	-13808.39	46711.66
Y-12	-13808.31	46628.40	Y-40	-13809.25	46713.40
Y-13	-13823.15	46634.09	Y-41	-13810.20	46714.74
Y-14	-13823.21	46639.47	Y-42	-13812.45	46716.64
Y-15	-13823.26	46644.09	Y-43	-13816.81	46719.50
Y-16	-13823.35	46652.09	Y-44	-13824.54	46725.20
Y-17	-13823.39	46655.16	Y-45	-13828.22	46727.80
Y-18	-13823.41	46657.26	Y-46	-13832.25	46730.14
Y-19	-13821.49	46657.51	Y-47	-13831.33	46731.55
Y-20	-13819.17	46658.24	Y-48	-13826.75	46738.60
Y-21	-13818.64	46658.58	Y-49	-13822.90	46744.51
Y-22	-13818.10	46658.93			
Y-23	-13817.57	46658.62			
Y-24	-13817.45	46659.34			
Y-25	-13816.77	46659.79			
Y-26	-13815.20	46662.05			
Y-27	-13814.57	46663.69			
Y-28	-13814.51	46665.26			

著しい危害のおそれのある土地の座標					
地点記号	X(m)	Y(m)	地点記号	X(m)	Y(m)
R-1	-13823.63	46743.40			
R-2	-13817.29	46748.00			
R-3	-13807.07	46744.22			
R-4	-13798.54	46740.26			
R-5	-13787.46	46736.16			
R-6	-13785.33	46715.24			
R-7	-13780.37	46708.52			
R-8	-13775.51	46689.65			
R-9	-13778.36	46679.92			
R-10	-13786.28	46660.41			
R-11	-13796.79	46642.03			
R-12	-13810.42	46635.29			
R-13	-13823.21	46639.43			
R-14	-13823.21	46639.47			
R-15	-13823.26	46644.09			
R-16	-13812.70	46642.73			
R-17	-13805.20	46651.10			
R-18	-13797.98	46663.48			
R-19	-13790.80	46683.17			
R-20	-13787.74	46692.35			
R-21	-13792.74	46706.54			
R-22	-13799.30	46710.68			
R-23	-13803.37	46726.50			
R-24	-13807.70	46730.79			
R-25	-13816.31	46732.96			
R-26	-13823.24	46739.05			
R-27	-13827.75	46737.06			
R-28	-13826.75	46738.60			

平面直角座標系:第Ⅱ区系(測地成果2011)