

急傾斜地の崩壊区域調査

様式5-4 危害のおそれのある土地等の座標位置図

調査年度

令和4年度

急傾斜地の位置

箇所番号

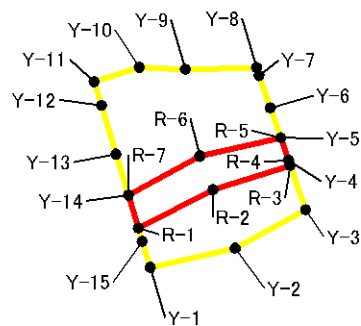
I-061K2046(-1)

箇所名

猿山1

所在地

成田市猿山



凡例

- 危害のおそれのある土地等の端点
- 危害のおそれのある土地の区域
- 著しい危害のおそれのある土地の区域
- Y-1 危害のおそれのある土地の端点 地点記号
- R-1 著しい危害のおそれのある土地の端点 地点記号

急傾斜地の崩壊区域調査書

様式5-4 危害のおそれのある土地等の座標位置図

調査年度

令和4年度

急傾斜地の位置

箇所番号

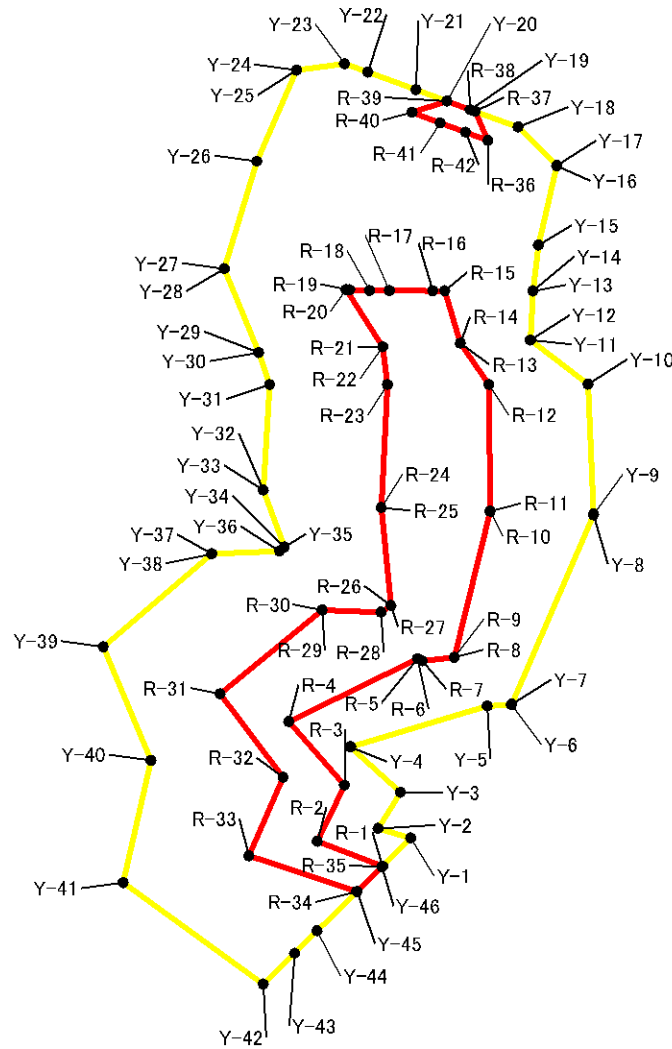
I-061K2046(-2)

箇所名

猿山1

所在地

成田市猿山



- 凡 例**
- 危害のおそれのある土地等の端点
 - 危害のおそれのある土地の区域
 - 著しい危害のおそれのある土地の区域
 - Y-1 危害のおそれのある土地の端点 地点記号
 - R-1 著しい危害のおそれのある土地の端点 地点記号

急傾斜地の崩壊区域調書

様式5-5 危害のおそれのある土地等の座標一覧

調査年度 令和4年度

急傾斜地の位置	箇所番号	I-061K2046(-2)	箇所名	猿山1	所在地	成田市猿山
---------	------	----------------	-----	-----	-----	-------

危害のおそれのある土地の座標					
地点記号	X(m)	Y(m)	地点記号	X(m)	Y(m)
Y-1	-14198.04	46852.28	Y-29	-14133.93	46832.20
Y-2	-14196.77	46847.98	Y-30	-14133.94	46832.20
Y-3	-14192.00	46850.93	Y-31	-14138.19	46833.68
Y-4	-14185.97	46844.34	Y-32	-14152.12	46832.79
Y-5	-14180.62	46862.42	Y-33	-14152.12	46832.80
Y-6	-14180.42	46865.64	Y-34	-14159.60	46835.61
Y-7	-14180.41	46865.64	Y-35	-14159.60	46835.60
Y-8	-14155.31	46876.40	Y-36	-14160.15	46834.98
Y-9	-14155.31	46876.40	Y-37	-14160.52	46825.98
Y-10	-14138.16	46875.68	Y-38	-14160.52	46825.97
Y-11	-14132.31	46868.06	Y-39	-14172.78	46811.71
Y-12	-14132.30	46868.06	Y-40	-14187.78	46818.00
Y-13	-14125.80	46868.44	Y-41	-14203.88	46814.32
Y-14	-14125.80	46868.44	Y-42	-14217.32	46832.82
Y-15	-14119.77	46869.15	Y-43	-14213.24	46836.95
Y-16	-14109.30	46871.57	Y-44	-14210.29	46839.92
Y-17	-14109.29	46871.57	Y-45	-14205.08	46845.18
Y-18	-14104.20	46866.46	Y-46	-14201.81	46848.48
Y-19	-14101.90	46860.18			
Y-20	-14100.76	46857.07			
Y-21	-14099.24	46852.95			
Y-22	-14096.92	46846.63			
Y-23	-14095.79	46843.56			
Y-24	-14096.65	46837.23			
Y-25	-14096.65	46837.22			
Y-26	-14108.70	46831.96			
Y-27	-14122.91	46827.67			
Y-28	-14122.92	46827.67			

著しい危害のおそれのある土地の座標					
地点記号	X(m)	Y(m)	地点記号	X(m)	Y(m)
R-1	-14201.73	46848.55	R-29	-14167.94	46840.59
R-2	-14198.47	46839.96	R-30	-14167.94	46840.58
R-3	-14191.06	46843.58	R-31	-14179.00	46827.08
R-4	-14182.69	46836.22	R-32	-14190.01	46835.43
R-5	-14174.34	46853.18	R-33	-14200.38	46830.90
R-6	-14174.33	46853.19	R-34	-14205.08	46845.18
R-7	-14174.62	46853.82	R-35	-14201.81	46848.48
R-8	-14174.17	46858.04	R-36	-14105.95	46862.50
R-9	-14174.17	46858.04	R-37	-14102.12	46860.80
R-10	-14154.90	46862.78	R-38	-14101.90	46860.18
R-11	-14154.89	46862.78	R-39	-14100.76	46857.07
R-12	-14138.17	46862.61	R-40	-14102.25	46852.45
R-13	-14132.73	46858.86	R-41	-14103.63	46856.18
R-14	-14132.72	46858.86	R-42	-14104.86	46859.54
R-15	-14125.77	46856.79			
R-16	-14125.77	46855.22			
R-17	-14125.75	46849.44			
R-18	-14125.75	46846.82			
R-19	-14125.64	46844.18			
R-20	-14125.59	46843.76			
R-21	-14133.19	46848.57			
R-22	-14133.19	46848.57			
R-23	-14138.18	46849.21			
R-24	-14154.45	46848.40			
R-25	-14154.46	46848.40			
R-26	-14167.37	46849.68			
R-27	-14167.38	46849.68			
R-28	-14168.23	46848.35			

平面直角座標系:第Ⅱ区系(測地成果2011)

急傾斜地の崩壊区域調査

様式5-4 危害のおそれのある土地等の座標位置図

調査年度

令和4年度

急傾斜地の位置

箇所番号

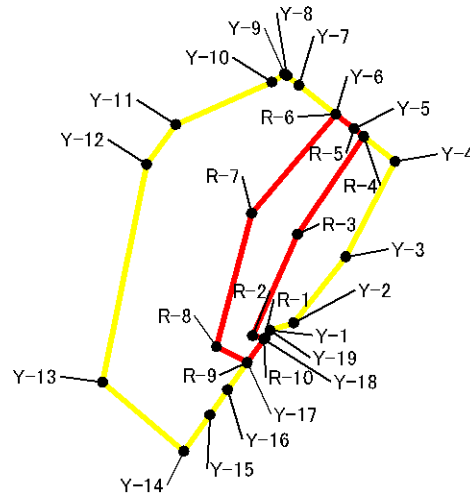
I-061K2046(-3)

箇所名

猿山1

所在地

成田市猿山



凡例

- 危害のおそれのある土地等の端点
- 危害のおそれのある土地の区域
- 著しい危害のおそれのある土地の区域
- Y-1 危害のおそれのある土地の端点 地点記号
- R-1 著しい危害のおそれのある土地の端点 地点記号

