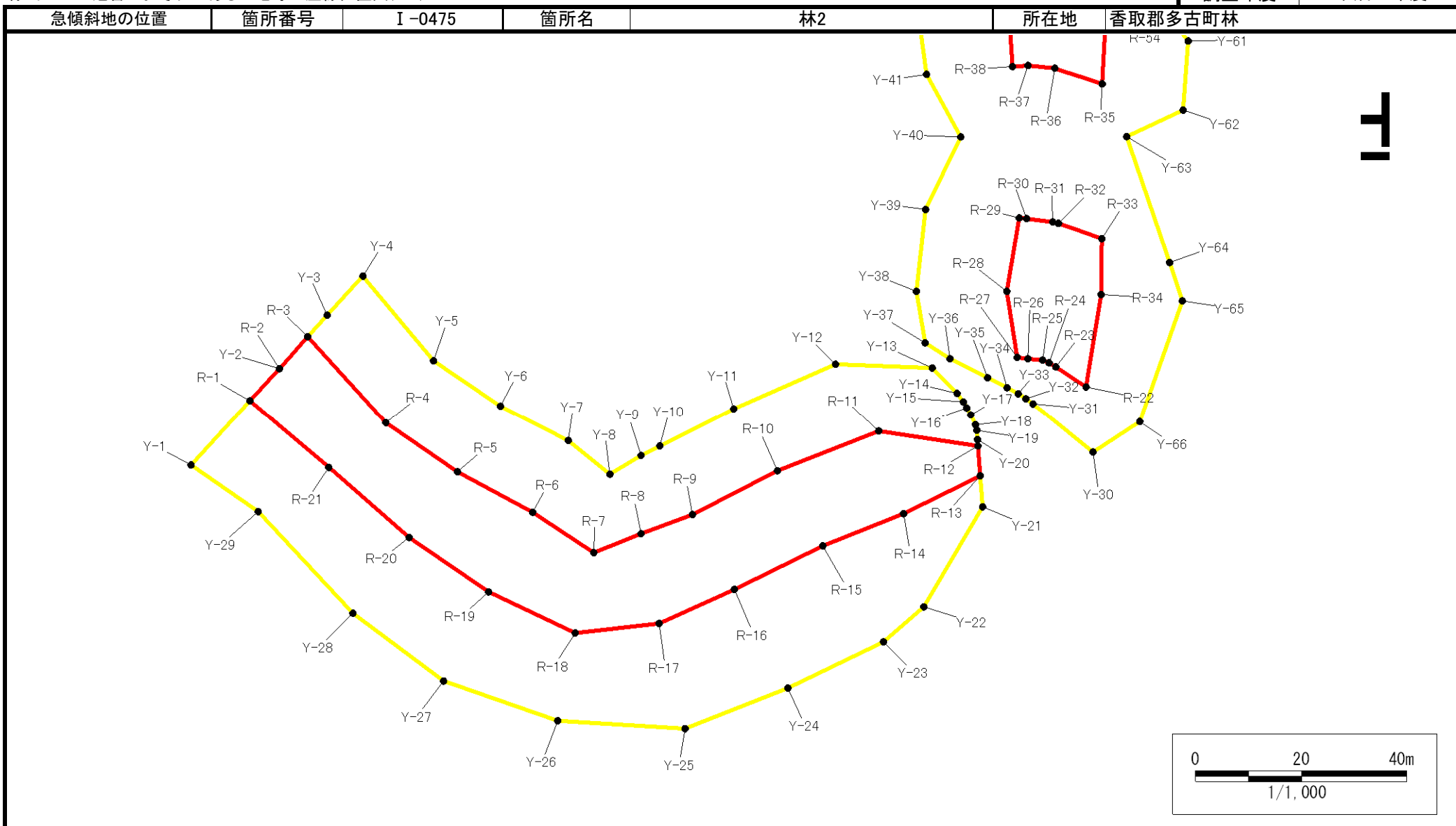


急傾斜地の崩壊区域調査書

様式5-1 危害のおそれのある土地等の座標位置図(1/3)

調査年度

平成18年度

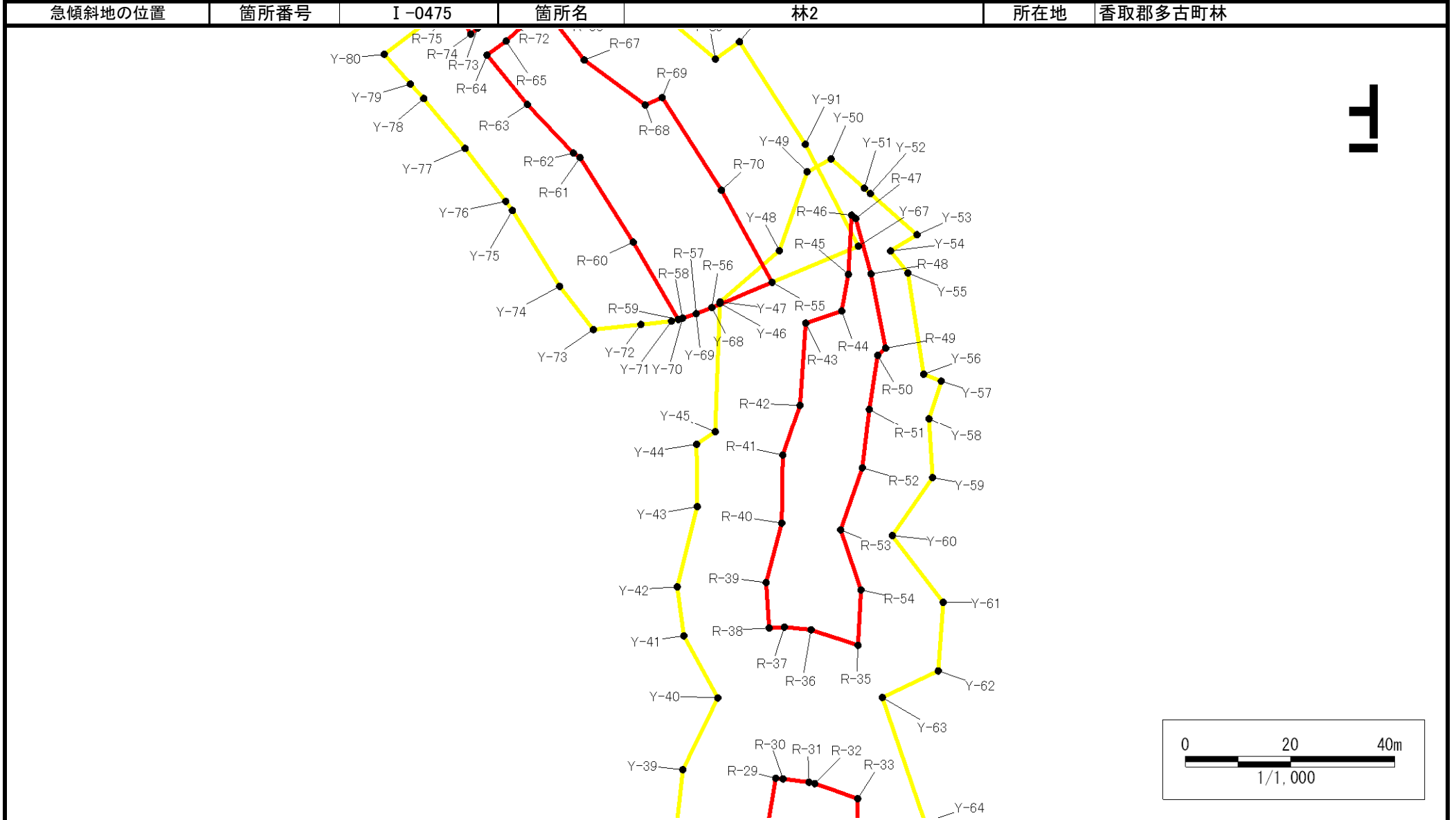


急傾斜地の崩壊区域調書

様式5-1 危害のおそれのある土地等の座標位置図(2/3)

調査年度

平成18年度

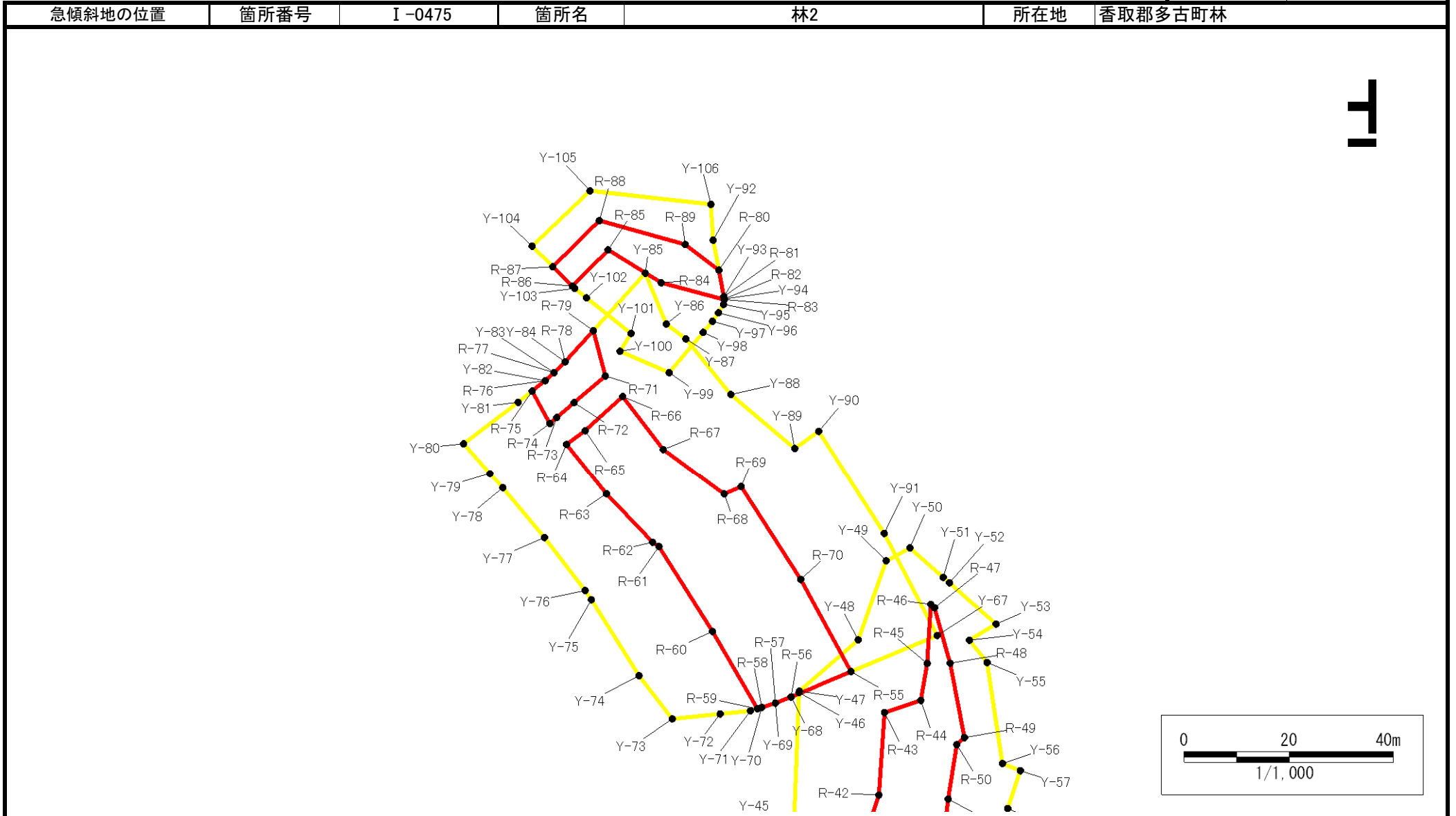


急傾斜地の崩壊区域調書

様式5-1 危害のおそれのある土地等の座標位置図(3/3)

調査年度

平成18年度



急傾斜地の崩壊区域調書

様式5-2 危害のおそれのある土地等の座標一覧(1/2)

調査年度	平成18年度
------	--------

急傾斜地の位置	箇所番号	I-0475	箇所名	林2	所在地	香取郡多古町林					
危害のおそれのある区域の座標(土砂災害警戒区域)						危害のおそれのある区域の座標(土砂災害警戒区域)					
地点記号	X(m)	Y(m)	地点記号	X(m)	Y(m)	地点記号	X(m)	Y(m)	地点記号	X(m)	Y(m)
Y-1	56029.82	-30077.16	Y-32	56187.71	-30064.73	Y-63	56206.70	-30015.73	Y-94	56161.53	-29867.29
Y-2	56046.49	-30059.06	Y-33	56186.22	-30063.77	Y-64	56214.86	-30039.23	Y-95	56161.34	-29868.30
Y-3	56055.49	-30049.12	Y-34	56184.13	-30062.63	Y-65	56217.28	-30046.42	Y-96	56160.40	-29869.87
Y-4	56062.27	-30041.76	Y-35	56180.46	-30060.79	Y-66	56209.23	-30069.02	Y-97	56159.27	-29871.50
Y-5	56075.64	-30057.64	Y-36	56173.30	-30057.21	Y-67	56202.14	-29930.63	Y-98	56157.51	-29873.54
Y-6	56088.27	-30066.14	Y-37	56168.61	-30054.26	Y-68	56174.22	-29942.24	Y-99	56151.01	-29881.14
Y-7	56101.12	-30072.62	Y-38	56166.95	-30044.63	Y-69	56171.24	-29943.39	Y-100	56141.63	-29877.11
Y-8	56108.96	-30078.88	Y-39	56168.67	-30029.32	Y-70	56168.65	-29944.21	Y-101	56143.68	-29873.73
Y-9	56114.87	-30075.42	Y-40	56175.37	-30015.81	Y-71	56166.53	-29944.79	Y-102	56135.21	-29867.10
Y-10	56118.44	-30073.59	Y-41	56168.90	-30004.15	Y-72	56160.69	-29945.40	Y-103	56132.95	-29865.28
Y-11	56132.43	-30066.62	Y-42	56167.59	-29994.90	Y-73	56151.59	-29946.37	Y-104	56124.81	-29857.38
Y-12	56151.69	-30058.27	Y-43	56171.39	-29979.80	Y-74	56145.20	-29938.20	Y-105	56135.91	-29846.95
Y-13	56169.96	-30058.97	Y-44	56171.32	-29968.09	Y-75	56136.15	-29923.91	Y-106	56158.96	-29849.49
Y-14	56174.67	-30063.68	Y-45	56174.85	-29965.72	Y-76	56134.92	-29922.19			
Y-15	56175.84	-30065.31	Y-46	56175.76	-29941.40	Y-77	56127.17	-29912.23			
Y-16	56176.50	-30066.47	Y-47	56175.82	-29941.12	Y-78	56119.25	-29902.85			
Y-17	56177.24	-30067.76	Y-48	56187.09	-29931.49	Y-79	56116.75	-29900.14			
Y-18	56178.17	-30069.62	Y-49	56192.41	-29916.60	Y-80	56111.74	-29894.55			
Y-19	56178.40	-30070.67	Y-50	56196.94	-29914.18	Y-81	56122.19	-29886.71			
Y-20	56178.52	-30072.42	Y-51	56203.28	-29919.71	Y-82	56127.33	-29882.65			
Y-21	56179.49	-30084.99	Y-52	56204.47	-29920.76	Y-83	56129.03	-29881.14			
Y-22	56168.37	-30103.62	Y-53	56213.36	-29928.52	Y-84	56131.11	-29879.09			
Y-23	56160.73	-30110.21	Y-54	56208.29	-29931.54	Y-85	56146.45	-29862.44			
Y-24	56142.63	-30118.81	Y-55	56211.64	-29935.70	Y-86	56150.42	-29871.96			
Y-25	56123.20	-30126.38	Y-56	56214.60	-29954.72	Y-87	56154.21	-29874.78			
Y-26	56099.15	-30124.91	Y-57	56217.98	-29956.09	Y-88	56162.75	-29885.25			
Y-27	56077.54	-30117.49	Y-58	56215.59	-29963.19	Y-89	56174.93	-29895.42			
Y-28	56060.38	-30104.86	Y-59	56216.34	-29974.33	Y-90	56179.51	-29892.18			
Y-29	56042.52	-30085.85	Y-60	56208.66	-29985.29	Y-91	56192.04	-29911.50			
Y-30	56200.35	-30074.75	Y-61	56218.38	-29997.88	Y-92	56159.41	-29856.23			
Y-31	56189.02	-30065.69	Y-62	56217.38	-30010.77	Y-93	56161.44	-29866.84			

急傾斜地の崩壊区域調書

様式5-2 危害のおそれのある土地等の座標一覧(2/2)

調査年度	平成18年度
------	--------

急傾斜地の位置	箇所番号	I-0475	箇所名	林2	所在地	香取郡多古町林
---------	------	--------	-----	----	-----	---------

著しい危害のおそれのある区域の座標(土砂災害特別警戒区域)						著しい危害のおそれのある区域の座標(土砂災害特別警戒区域)					
地点記号	X(m)	Y(m)	地点記号	X(m)	Y(m)	地点記号	X(m)	Y(m)	地点記号	X(m)	Y(m)
R-1	56040.91	-30065.12	R-32	56193.83	-30031.95	R-63	56139.03	-29903.98			
R-2	56046.49	-30059.06	R-33	56202.04	-30034.79	R-64	56131.36	-29894.65			
R-3	56051.80	-30053.12	R-34	56201.88	-30045.23	R-65	56134.97	-29892.03			
R-4	56066.62	-30069.23	R-35	56202.12	-30005.90	R-66	56142.10	-29885.63			
R-5	56080.15	-30078.41	R-36	56193.13	-30003.02	R-67	56149.86	-29895.60			
R-6	56094.35	-30086.02	R-37	56188.06	-30002.50	R-68	56161.51	-29904.03			
R-7	56105.92	-30093.57	R-38	56185.16	-30002.69	R-69	56164.73	-29902.62			
R-8	56114.91	-30090.00	R-39	56184.56	-29994.11	R-70	56176.07	-29920.12			
R-9	56124.60	-30086.45	R-40	56187.57	-29982.94	R-71	56138.79	-29881.77			
R-10	56140.67	-30078.27	R-41	56187.76	-29970.13	R-72	56132.84	-29886.79			
R-11	56159.83	-30070.83	R-42	56191.02	-29960.66	R-73	56129.55	-29889.55			
R-12	56178.61	-30073.62	R-43	56192.10	-29945.13	R-74	56128.22	-29890.70			
R-13	56179.05	-30079.22	R-44	56199.00	-29942.86	R-75	56124.83	-29884.60			
R-14	56164.55	-30086.25	R-45	56200.24	-29935.90	R-76	56127.33	-29882.65			
R-15	56149.24	-30092.28	R-46	56200.90	-29924.80	R-77	56129.03	-29881.14			
R-16	56132.54	-30100.44	R-47	56201.63	-29925.47	R-78	56131.11	-29879.09			
R-17	56118.30	-30106.75	R-48	56204.58	-29935.84	R-79	56136.51	-29873.24			
R-18	56102.43	-30108.56	R-49	56207.34	-29949.82	R-80	56160.49	-29861.89			
R-19	56086.05	-30100.88	R-50	56205.86	-29951.17	R-81	56161.44	-29866.84			
R-20	56070.98	-30090.72	R-51	56204.23	-29961.40	R-82	56161.53	-29867.29			
R-21	56055.86	-30077.59	R-52	56202.92	-29972.54	R-83	56161.50	-29867.42			
R-22	56199.04	-30062.47	R-53	56198.77	-29984.17	R-84	56149.46	-29864.23			
R-23	56193.31	-30058.78	R-54	56202.64	-29995.49	R-85	56139.35	-29858.06			
R-24	56192.08	-30058.00	R-55	56185.69	-29937.47	R-86	56132.50	-29864.84			
R-25	56190.86	-30057.47	R-56	56174.22	-29942.24	R-87	56128.79	-29861.24			
R-26	56188.06	-30057.21	R-57	56171.24	-29943.39	R-88	56137.66	-29852.57			
R-27	56186.03	-30056.97	R-58	56168.65	-29944.21	R-89	56154.07	-29857.08			
R-28	56184.07	-30044.63	R-59	56167.81	-29944.44						
R-29	56186.39	-30030.96	R-60	56159.24	-29929.87						
R-30	56187.80	-30031.07	R-61	56149.05	-29913.95						
R-31	56192.78	-30031.69	R-62	56147.81	-29913.15						