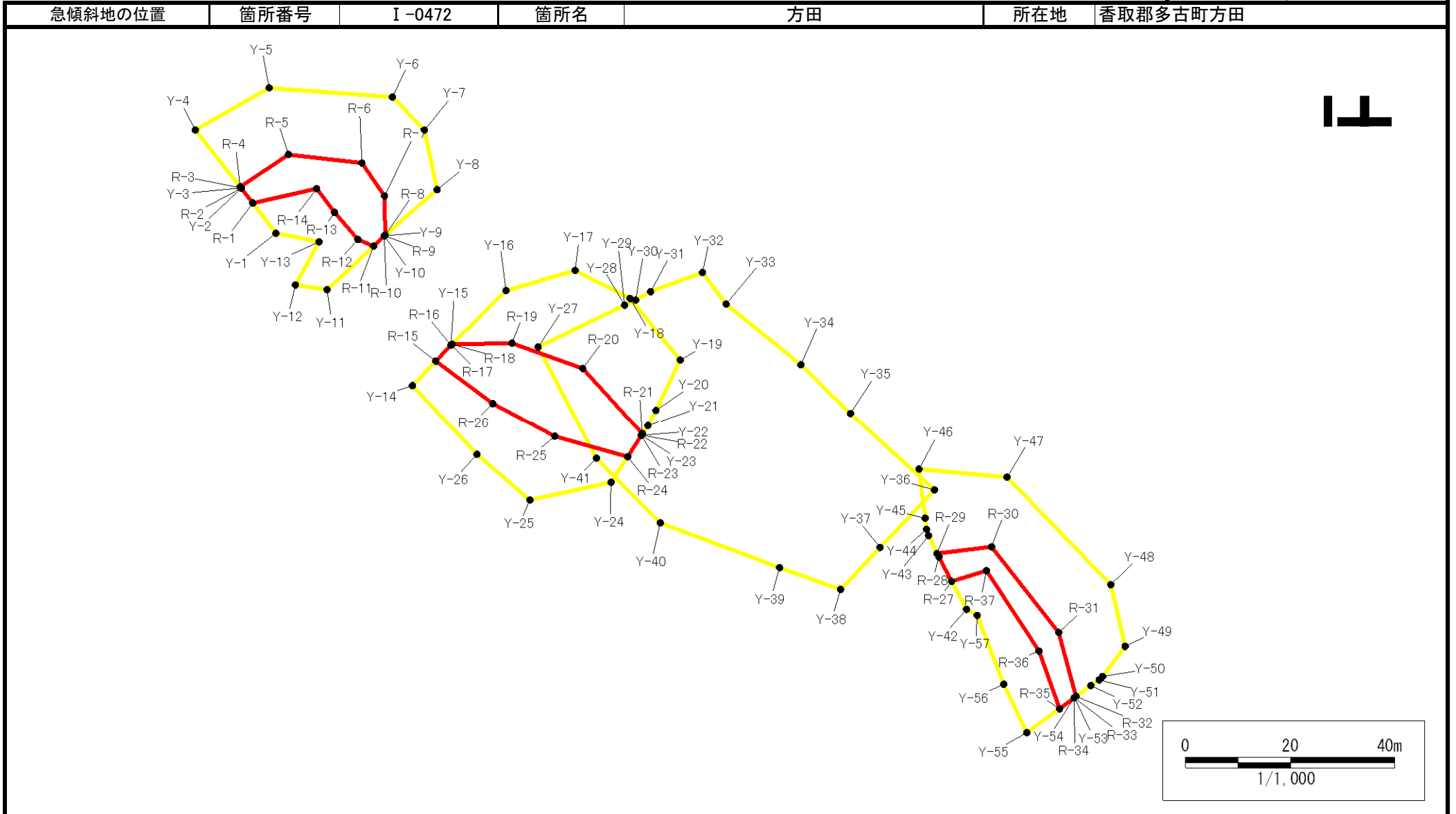


急傾斜地の崩壊区域調査書

様式5-1 危害のおそれのある土地等の座標位置図(1/2)

調査年度

平成18年度



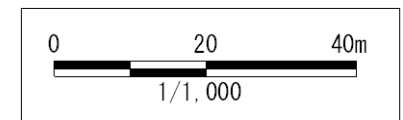
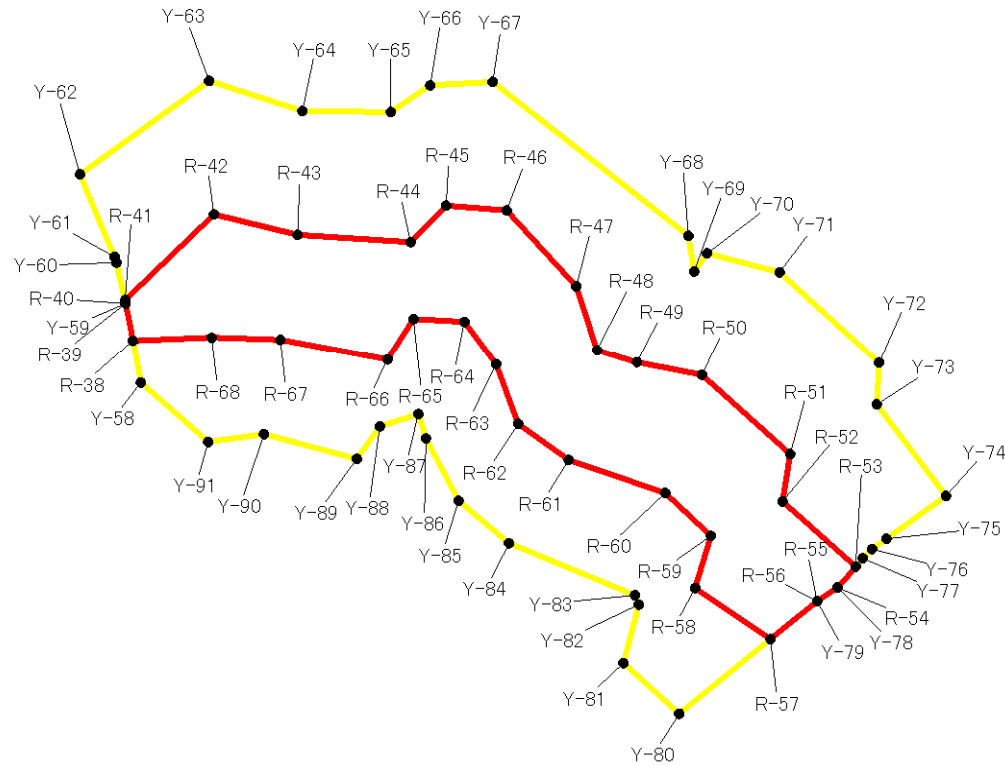
急傾斜地の崩壊区域調書

様式5-1 危害のおそれのある土地等の座標位置図(2/2)

調査年度

平成18年度

急傾斜地の位置	箇所番号	I-0472	箇所名	方田	所在地	香取郡多古町方田
---------	------	--------	-----	----	-----	----------



急傾斜地の崩壊区域調書

様式5-2 危害のおそれのある土地等の座標一覧(1/2)

調査年度	平成18年度
------	--------

急傾斜地の位置	箇所番号	I-0472	箇所名	方田	所在地	香取郡多古町方田					
危害のおそれのある区域の座標(土砂災害警戒区域)						危害のおそれのある区域の座標(土砂災害警戒区域)					
地点記号	X(m)	Y(m)	地点記号	X(m)	Y(m)	地点記号	X(m)	Y(m)	地点記号	X(m)	Y(m)
Y-1	62722.73	-26735.43	Y-32	62730.14	-26653.99	Y-63	62735.79	-26478.64			
Y-2	62714.22	-26742.08	Y-33	62736.07	-26649.45	Y-64	62739.71	-26466.29			
Y-3	62714.21	-26742.08	Y-34	62747.51	-26635.19	Y-65	62739.89	-26454.59			
Y-4	62703.27	-26750.81	Y-35	62756.77	-26625.69	Y-66	62736.40	-26449.38			
Y-5	62695.31	-26736.74	Y-36	62771.28	-26609.65	Y-67	62735.91	-26441.15			
Y-6	62697.04	-26713.16	Y-37	62782.14	-26620.05	Y-68	62756.01	-26415.28			
Y-7	62703.25	-26707.07	Y-38	62790.08	-26627.64	Y-69	62760.61	-26414.54			
Y-8	62714.49	-26704.66	Y-39	62785.97	-26639.27	Y-70	62758.28	-26412.84			
Y-9	62723.19	-26714.71	Y-40	62777.51	-26662.04	Y-71	62760.73	-26403.22			
Y-10	62723.19	-26714.72	Y-41	62765.23	-26674.22	Y-72	62772.63	-26390.06			
Y-11	62733.35	-26725.66	Y-42	62793.83	-26603.56	Y-73	62778.10	-26390.38			
Y-12	62732.47	-26731.69	Y-43	62779.91	-26610.77	Y-74	62790.01	-26381.24			
Y-13	62724.34	-26727.21	Y-44	62778.74	-26611.13	Y-75	62795.63	-26389.09			
Y-14	62751.44	-26709.36	Y-45	62776.63	-26611.40	Y-76	62796.94	-26391.01			
Y-15	62743.82	-26702.00	Y-46	62767.34	-26612.62	Y-77	62798.18	-26392.25			
Y-16	62733.53	-26691.50	Y-47	62768.87	-26595.81	Y-78	62801.96	-26395.60			
Y-17	62729.77	-26678.28	Y-48	62789.18	-26575.95	Y-79	62803.74	-26398.27			
Y-18	62734.99	-26667.84	Y-49	62800.82	-26573.23	Y-80	62818.42	-26416.49			
Y-19	62746.65	-26658.23	Y-50	62806.51	-26577.55	Y-81	62811.85	-26423.90			
Y-20	62756.16	-26662.87	Y-51	62807.14	-26578.21	Y-82	62804.21	-26421.81			
Y-21	62759.09	-26664.39	Y-52	62808.27	-26579.80	Y-83	62803.00	-26422.35			
Y-22	62760.93	-26665.64	Y-53	62810.55	-26582.96	Y-84	62796.23	-26438.99			
Y-23	62760.94	-26665.64	Y-54	62810.56	-26582.96	Y-85	62790.65	-26445.67			
Y-24	62769.81	-26671.44	Y-55	62817.13	-26592.03	Y-86	62782.53	-26449.96			
Y-25	62773.17	-26686.91	Y-56	62807.96	-26596.45	Y-87	62779.39	-26450.98			
Y-26	62764.57	-26697.00	Y-57	62794.97	-26601.50	Y-88	62780.93	-26456.04			
Y-27	62744.15	-26685.33	Y-58	62775.25	-26487.60	Y-89	62785.22	-26459.09			
Y-28	62736.30	-26668.82	Y-59	62764.85	-26489.65	Y-90	62782.00	-26471.36			
Y-29	62736.30	-26668.81	Y-60	62759.46	-26490.86	Y-91	62782.97	-26478.72			
Y-30	62735.31	-26666.75	Y-61	62758.70	-26491.13						
Y-31	62733.73	-26663.87	Y-62	62747.97	-26495.71						

急傾斜地の崩壊区域調書

様式5-2 危害のおそれのある土地等の座標一覧(2/2)

調査年度 平成18年度

急傾斜地の位置		箇所番号	I-0472	箇所名	方田	所在地	香取郡多古町方田				
著しい危害のおそれのある区域の座標(土砂災害特別警戒区域)						著しい危害のおそれのある区域の座標(土砂災害特別警戒区域)					
地点記号	X(m)	Y(m)	地点記号	X(m)	Y(m)	地点記号	X(m)	Y(m)	地点記号	X(m)	Y(m)
R-1	62717.06	-26739.86	R-32	62810.31	-26582.62	R-63	62772.83	-26440.72			
R-2	62714.22	-26742.08	R-33	62810.55	-26582.96	R-64	62767.27	-26444.86			
R-3	62714.21	-26742.08	R-34	62810.56	-26582.96	R-65	62766.85	-26451.61			
R-4	62713.98	-26742.27	R-35	62812.60	-26585.78	R-66	62772.21	-26455.07			
R-5	62707.87	-26733.03	R-36	62801.73	-26589.72	R-67	62769.59	-26469.18			
R-6	62709.50	-26719.03	R-37	62786.53	-26599.72	R-68	62769.30	-26478.29			
R-7	62715.68	-26714.68	R-38	62769.71	-26488.69						
R-8	62723.07	-26714.58	R-39	62764.85	-26489.65						
R-9	62723.19	-26714.71	R-40	62764.85	-26489.65						
R-10	62723.19	-26714.72	R-41	62764.40	-26489.75						
R-11	62725.15	-26716.81	R-42	62753.17	-26478.00						
R-12	62723.89	-26719.79	R-43	62755.88	-26466.94						
R-13	62718.85	-26724.20	R-44	62756.81	-26452.00						
R-14	62714.33	-26727.65	R-45	62752.05	-26447.32						
R-15	62746.84	-26704.92	R-46	62752.72	-26439.29						
R-16	62743.82	-26702.00	R-47	62762.63	-26430.09						
R-17	62743.81	-26701.99	R-48	62770.99	-26427.34						
R-18	62743.63	-26701.81	R-49	62772.58	-26422.09						
R-19	62743.46	-26690.33	R-50	62774.20	-26413.50						
R-20	62748.23	-26676.81	R-51	62784.55	-26401.80						
R-21	62760.64	-26665.44	R-52	62790.75	-26402.82						
R-22	62760.93	-26665.64	R-53	62799.23	-26393.16						
R-23	62760.94	-26665.64	R-54	62801.96	-26395.60						
R-24	62765.00	-26668.29	R-55	62803.74	-26398.27						
R-25	62761.14	-26682.20	R-56	62803.74	-26398.27						
R-26	62754.88	-26693.95	R-57	62808.68	-26404.41						
R-27	62788.53	-26606.39	R-58	62802.07	-26414.42						
R-28	62783.95	-26608.83	R-59	62795.23	-26412.30						
R-29	62783.26	-26609.16	R-60	62789.64	-26418.37						
R-30	62782.00	-26598.75	R-61	62785.33	-26431.13						
R-31	62798.24	-26585.95	R-62	62780.61	-26437.79						