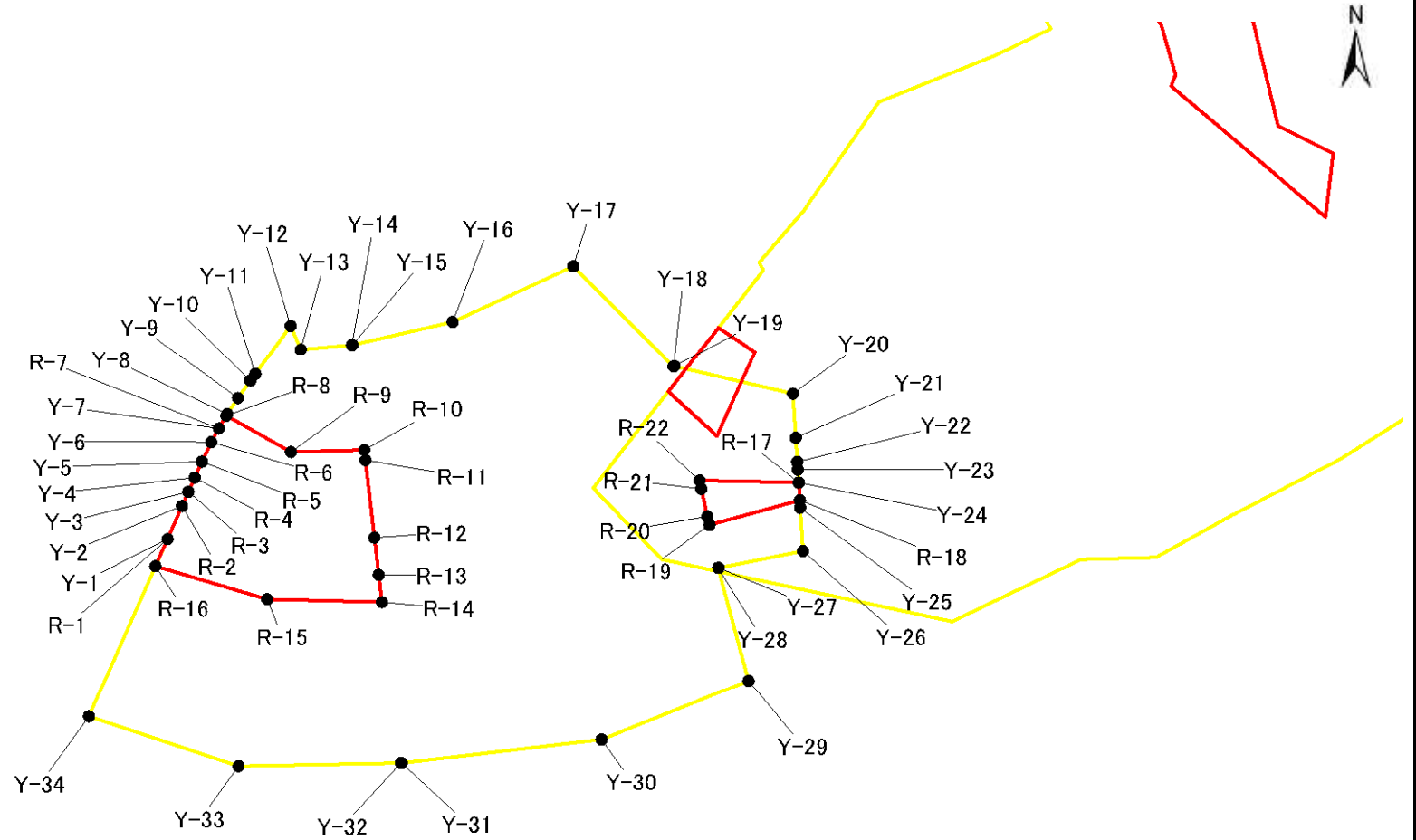


# 急傾斜地の崩壊区域調査

様式5-4 危害のおそれのある土地等の座標位置図①

調査年度	平成28年度
------	--------

急傾斜地の位置	箇所番号	I-0465	箇所名	南借当	所在地	香取郡多古町南中南借当
---------	------	--------	-----	-----	-----	-------------



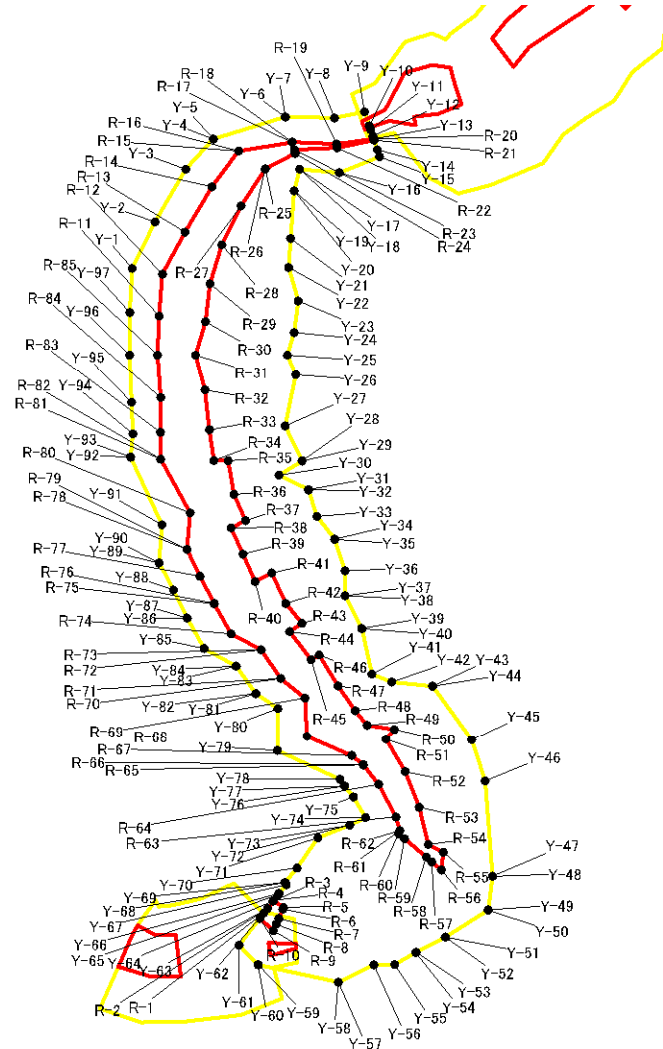
凡例	
●	危害の恐れのある土地等の端点
□ (Yellow)	危害のおそれのある土地の区域
□ (Red)	著しい危害のおそれのある土地の区域
Y-1	危害の恐れのある土地 地点記号
R-1	著しい危害の恐れのある土地 地点記号

# 急傾斜地の崩壊区域調査

様式5-4 危害のおそれのある土地等の座標位置図②

調査年度	平成28年度
------	--------

急傾斜地の位置	箇所番号	I-0465	箇所名	南借当	所在地	香取郡多古町南中南借当
---------	------	--------	-----	-----	-----	-------------



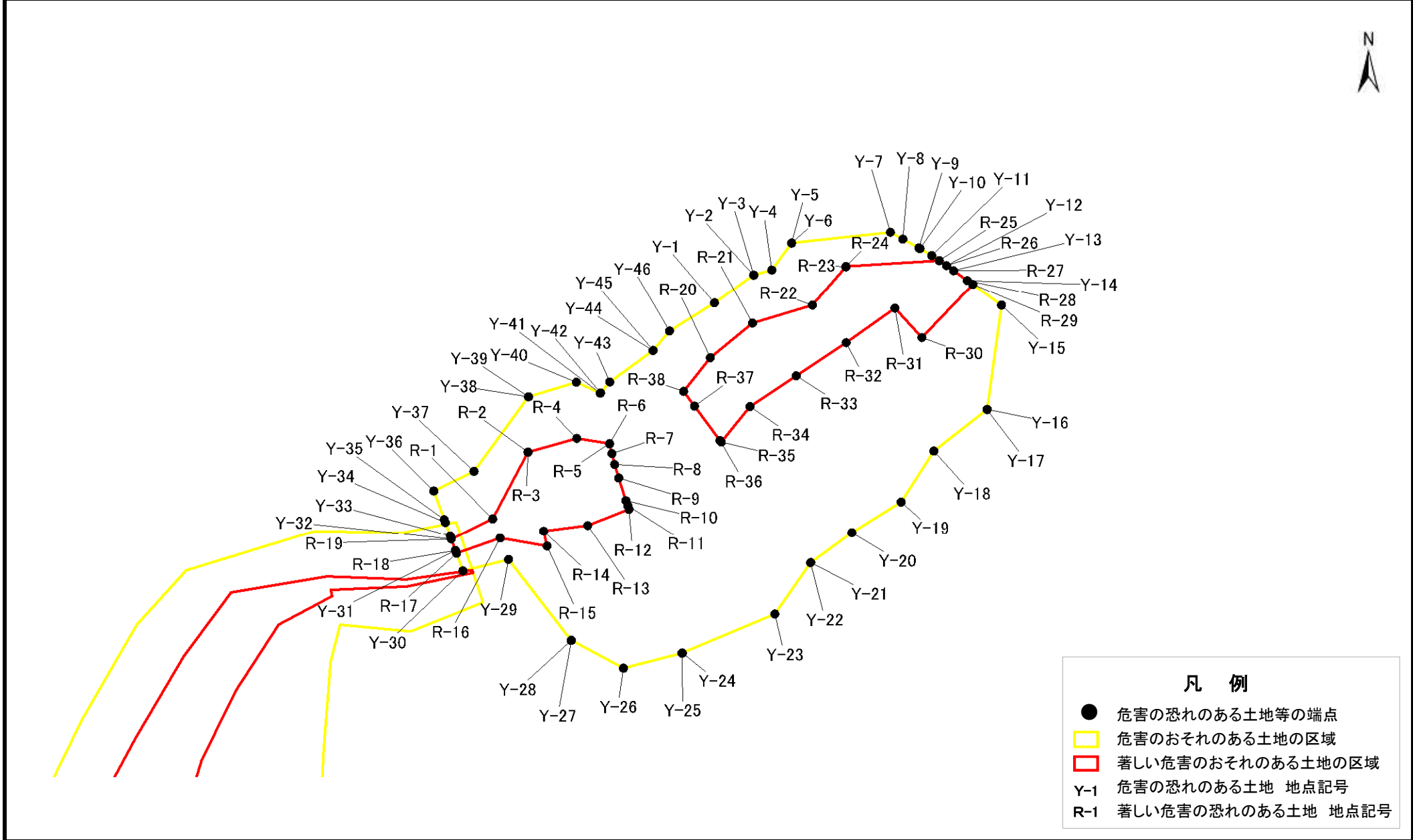
- 凡例**
- 危害の恐れのある土地等の端点
  - 危害のおそれのある土地の区域
  - 著しい危害のおそれのある土地の区域
  - Y-1 危害の恐れのある土地 地点記号
  - R-1 著しい危害の恐れのある土地 地点記号

# 急傾斜地の崩壊区域調査

様式5-4 危害のおそれのある土地等の座標位置図③

調査年度	平成28年度
------	--------

急傾斜地の位置	箇所番号	I-0465	箇所名	南借当	所在地	香取郡多古町南中南借当
---------	------	--------	-----	-----	-----	-------------



## 急傾斜地の崩壊区域調書

様式5-5 危害のおそれのある土地等の座標一覧①

調査年度 平成28年度

急傾斜地の位置	箇所番号	I-0465	箇所名	南借当	所在地	香取郡多古町南中南借当					
危害の恐れのある土地の座標				著しい危害の恐れのある土地の座標							
地点記号	X(m)	Y(m)	地点記号	X(m)	Y(m)	地点記号	X(m)	Y(m)	地点記号	X(m)	Y(m)
Y-1	60027.93	-29061.87	Y-29	60112.79	-29082.60	R-1	60027.93	-29061.87			
Y-2	60030.05	-29057.07	Y-30	60091.35	-29091.24	R-2	60030.05	-29057.07			
Y-3	60030.96	-29055.00	Y-31	60062.12	-29094.64	R-3	60030.96	-29055.00			
Y-4	60031.91	-29052.92	Y-32	60062.02	-29094.65	R-4	60031.91	-29052.92			
Y-5	60032.97	-29050.57	Y-33	60038.29	-29095.12	R-5	60032.97	-29050.57			
Y-6	60034.33	-29047.75	Y-34	60016.44	-29087.83	R-6	60034.33	-29047.75			
Y-7	60035.41	-29045.75				R-7	60035.41	-29045.75			
Y-8	60036.66	-29043.66				R-8	60036.51	-29043.90			
Y-9	60038.23	-29041.33				R-9	60045.96	-29049.20			
Y-10	60040.06	-29038.80				R-10	60056.66	-29048.91			
Y-11	60040.78	-29037.81				R-11	60056.84	-29050.38			
Y-12	60045.91	-29030.70				R-12	60058.16	-29061.67			
Y-13	60047.38	-29034.17				R-13	60058.79	-29067.08			
Y-14	60054.85	-29033.48				R-14	60059.25	-29071.06			
Y-15	60054.95	-29033.47				R-15	60042.49	-29070.66			
Y-16	60069.57	-29030.12				R-16	60026.17	-29065.83			
Y-17	60087.21	-29021.97				R-17	60120.12	-29053.64			
Y-18	60101.85	-29036.70				R-18	60120.28	-29056.20			
Y-19	60101.95	-29036.68				R-19	60107.08	-29059.83			
Y-20	60119.27	-29040.67				R-20	60106.80	-29058.61			
Y-21	60119.69	-29047.12				R-21	60105.91	-29054.55			
Y-22	60119.92	-29050.65				R-22	60105.63	-29053.32			
Y-23	60119.99	-29051.77									
Y-24	60120.12	-29053.64									
Y-25	60120.36	-29057.31									
Y-26	60120.77	-29063.62									
Y-27	60108.46	-29066.07									
Y-28	60108.35	-29066.08									

## 急傾斜地の崩壊区域調書

様式5-5 危害のおそれのある土地等の座標一覧②

調査年度 平成28年度

急傾斜地の位置	箇所番号	I-0465	箇所名	南借当	所在地	香取郡多古町南中南借当
<b>危害の恐れのある土地の座標</b>						
地点記号	X(m)	Y(m)	地点記号	X(m)	Y(m)	
Y-1	60033.56	-28695.57	Y-29	60123.56	-28798.21	
Y-2	60045.63	-28670.96	Y-30	60111.37	-28805.62	
Y-3	60061.78	-28642.99	Y-31	60126.92	-28813.33	
Y-4	60076.46	-28626.88	Y-32	60126.95	-28813.43	
Y-5	60076.59	-28626.83	Y-33	60131.32	-28827.53	
Y-6	60114.56	-28615.19	Y-34	60140.73	-28839.55	
Y-7	60114.66	-28615.17	Y-35	60140.77	-28839.65	
Y-8	60140.53	-28615.68	Y-36	60146.26	-28856.33	
Y-9	60156.57	-28612.51	Y-37	60146.10	-28869.51	
Y-10	60159.06	-28619.93	Y-38	60146.15	-28869.60	
Y-11	60159.74	-28621.99	Y-39	60155.05	-28886.84	
Y-12	60160.90	-28625.41	Y-40	60155.10	-28886.92	
Y-13	60161.37	-28626.83	Y-41	60160.41	-28910.98	
Y-14	60163.35	-28632.72	Y-42	60170.86	-28915.31	
Y-15	60164.55	-28636.31	Y-43	60192.49	-28917.38	
Y-16	60143.06	-28644.88	Y-44	60192.56	-28917.45	
Y-17	60122.21	-28642.95	Y-45	60213.17	-28946.07	
Y-18	60122.11	-28642.98	Y-46	60220.38	-28967.94	
Y-19	60119.21	-28654.41	Y-47	60224.25	-29018.11	
Y-20	60119.25	-28654.57	Y-48	60224.24	-29018.22	
Y-21	60117.31	-28679.73	Y-49	60222.01	-29035.87	
Y-22	60116.45	-28695.13	Y-50	60221.94	-29035.94	
Y-23	60121.54	-28712.99	Y-51	60199.28	-29050.20	
Y-24	60119.31	-28729.64	Y-52	60199.19	-29050.27	
Y-25	60115.71	-28741.69	Y-53	60183.74	-29058.25	
Y-26	60120.17	-28752.43	Y-54	60183.65	-29058.29	
Y-27	60114.52	-28779.68	Y-55	60172.35	-29064.55	
Y-28	60123.56	-28798.11	Y-56	60161.36	-29064.85	
<b>著しい危害の恐れのある土地の座標</b>						
地点記号	X(m)	Y(m)	地点記号	X(m)	Y(m)	
R-1	60103.24	-29037.59	R-29	60074.81	-28703.74	
R-2	60105.13	-29035.16	R-30	60072.40	-28723.91	
R-3	60108.13	-29031.31	R-31	60067.19	-28741.69	
R-4	60108.4	-29030.96	R-32	60072.05	-28760.54	
R-5	60113.72	-29034.55	R-33	60074.36	-28781.73	
R-6	60113.3	-29035.5	R-34	60076.76	-28797.95	
R-7	60111.11	-29040.36	R-35	60084.40	-28798.08	
R-8	60109.71	-29043.47	R-36	60087.45	-28815.79	
R-9	60108.19	-29046.85	R-37	60093.59	-28829.70	
R-10	60101.07	-29040.38	R-38	60085.93	-28833.57	
R-11	60047.87	-28720.92	R-39	60092.16	-28847.57	
R-12	60049.44	-28698.72	R-40	60098.60	-28862.08	
R-13	60061.47	-28676.37	R-41	60107.35	-28857.51	
R-14	60075.78	-28652.25	R-42	60114.85	-28873.67	
R-15	60089.85	-28633.36	R-43	60123.40	-28884.17	
R-16	60089.98	-28633.32	R-44	60116.83	-28888.53	
R-17	60118.22	-28628.67	R-45	60128.27	-28903.40	
R-18	60118.32	-28628.64	R-46	60132.51	-28900.90	
R-19	60141.73	-28629.54	R-47	60142.46	-28917.36	
R-20	60161.37	-28626.83	R-48	60151.56	-28930.46	
R-21	60161.62	-28627.58	R-49	60157.89	-28938.33	
R-22	60141.91	-28631.65	R-50	60172.26	-28940.47	
R-23	60119.42	-28632.67	R-51	60167.80	-28945.72	
R-24	60119.80	-28634.49	R-52	60178.04	-28963.05	
R-25	60103.94	-28642.86	R-53	60185.44	-28981.77	
R-26	60103.91	-28642.96	R-54	60190.15	-29001.43	
R-27	60091.21	-28662.46	R-55	60198.18	-29005.47	
R-28	60081.02	-28683.04	R-56	60197.10	-29014.76	

## 急傾斜地の崩壊区域調書

様式5-5 危害のおそれのある土地等の座標一覧②

調査年度 平成28年度

急傾斜地の位置	箇所番号	I-0465	箇所名	南借当	所在地	香取郡多古町南中南借当					
危害の恐れのある土地の座標				著しい危害の恐れのある土地の座標							
地点記号	X(m)	Y(m)	地点記号	X(m)	Y(m)	地点記号	X(m)	Y(m)	地点記号	X(m)	Y(m)
Y-57	60142.69	-29073.84	Y-85	60071.64	-28897.53	R-57	60192.15	-29010.57	R-85	60047.04	-28741.69
Y-58	60142.61	-29073.90	Y-86	60062.67	-28881.39	R-58	60189.2	-29008.07			
Y-59	60100.21	-29064.85	Y-87	60062.62	-28881.30	R-59	60177.7	-28998.31			
Y-60	60100.11	-29064.80	Y-88	60055.34	-28866.41	R-60	60174.52	-28995.62			
Y-61	60090.11	-29054.45	Y-89	60047.89	-28852.23	R-61	60175.08	-28994.17			
Y-62	60103.24	-29037.59	Y-90	60047.85	-28852.15	R-62	60175.18	-28994.11			
Y-63	60105.13	-29035.16	Y-91	60049.39	-28831.97	R-63	60173.12	-28986.84			
Y-64	60108.13	-29031.31	Y-92	60032.74	-28796.17	R-64	60163.99	-28969.85			
Y-65	60110.67	-29028.04	Y-93	60032.76	-28796.07	R-65	60155.82	-28959.39			
Y-66	60111.35	-29027.17	Y-94	60033.92	-28783.79	R-66	60155.76	-28959.32			
Y-67	60114.97	-29022.53	Y-95	60033.26	-28767.07	R-67	60149.76	-28954.56			
Y-68	60114.37	-29021.43	Y-96	60032.26	-28741.69	R-68	60126.11	-28944.23			
Y-69	60114.43	-29021.35	Y-97	60032.21	-28719.01	R-69	60125.04	-28923.70			
Y-70	60120.85	-29013.84				R-70	60112.23	-28913.44			
Y-71	60131.87	-28997.93				R-71	60112.17	-28913.36			
Y-72	60148.61	-28991.25				R-72	60101.86	-28898.19			
Y-73	60148.71	-28991.21				R-73	60101.81	-28898.11			
Y-74	60156.97	-28987.27				R-74	60085.83	-28889.69			
Y-75	60150.61	-28976.32				R-75	60076.95	-28873.76			
Y-76	60145.97	-28970.65				R-76	60076.88	-28873.68			
Y-77	60145.90	-28970.57				R-77	60069.43	-28859.20			
Y-78	60143.47	-28967.10				R-78	60062.59	-28845.02			
Y-79	60110.52	-28951.91				R-79	60062.54	-28844.94			
Y-80	60110.61	-28929.36				R-80	60064.14	-28825.70			
Y-81	60099.07	-28921.40				R-81	60048.65	-28797.27			
Y-82	60099.02	-28921.31				R-82	60048.66	-28797.17			
Y-83	60088.53	-28906.81				R-83	60048.41	-28783.05			
Y-84	60088.47	-28906.73				R-84	60048.64	-28764.48			

## 急傾斜地の崩壊区域調書

様式5-5 危害のおそれのある土地等の座標一覧③

調査年度 平成28年度

急傾斜地の位置	箇所番号	I-0465	箇所名	南借当	所在地	香取郡多古町南中南借当
<b>危害の恐れのある土地の座標</b>						
地点記号	X(m)	Y(m)	地点記号	X(m)	Y(m)	
Y-1	60233.16	-28547.22	Y-29	60172.08	-28623.65	
Y-2	60244.80	-28538.95	Y-30	60158.56	-28626.97	
Y-3	60244.85	-28538.91	Y-31	60156.38	-28620.96	
Y-4	60250.23	-28537.38	Y-32	60155.15	-28617.57	
Y-5	60256.03	-28529.42	Y-33	60154.80	-28616.61	
Y-6	60256.03	-28529.31	Y-34	60153.34	-28612.59	
Y-7	60285.36	-28526.16	Y-35	60153.02	-28611.72	
Y-8	60289.09	-28528.19	Y-36	60149.93	-28603.20	
Y-9	60293.83	-28530.77	Y-37	60161.90	-28597.35	
Y-10	60294.14	-28530.96	Y-38	60177.98	-28575.17	
Y-11	60297.64	-28533.07	Y-39	60178.08	-28575.18	
Y-12	60302.02	-28536.09	Y-40	60192.22	-28570.88	
Y-13	60304.11	-28537.61	Y-41	60199.29	-28574.11	
Y-14	60308.18	-28540.56	Y-42	60199.38	-28574.05	
Y-15	60318.35	-28547.95	Y-43	60202.15	-28570.80	
Y-16	60314.10	-28578.91	Y-44	60214.96	-28561.48	
Y-17	60314.03	-28578.97	Y-45	60215.04	-28561.42	
Y-18	60298.27	-28591.29	Y-46	60219.86	-28555.63	
Y-19	60288.54	-28606.49				
Y-20	60273.94	-28615.64				
Y-21	60261.75	-28624.52				
Y-22	60261.67	-28624.58				
Y-23	60251.08	-28639.78				
Y-24	60223.63	-28651.26				
Y-25	60223.53	-28651.29				
Y-26	60206.21	-28655.78				
Y-27	60190.77	-28647.52				
Y-28	60190.67	-28647.55				
<b>著しい危害の恐れのある土地の座標</b>						
地点記号	X(m)	Y(m)	地点記号	X(m)	Y(m)	
R-1	60167.38	-28611.49	R-29	60309.80	-28541.74	
R-2	60177.87	-28591.63	R-30	60294.73	-28557.56	
R-3	60177.97	-28591.64	R-31	60286.69	-28548.85	
R-4	60192.34	-28587.54	R-32	60272.25	-28559.14	
R-5	60202.07	-28589.11	R-33	60257.47	-28568.95	
R-6	60202.08	-28589.17	R-34	60243.70	-28578.12	
R-7	60202.76	-28592.06	R-35	60235.21	-28588.67	
R-8	60203.61	-28595.31	R-36	60234.85	-28588.18	
R-9	60204.79	-28599.33	R-37	60227.30	-28577.99	
R-10	60206.92	-28606.04	R-38	60224.05	-28573.60	
R-11	60207.47	-28607.55				
R-12	60207.88	-28608.66				
R-13	60195.57	-28613.50				
R-14	60182.51	-28615.16				
R-15	60183.55	-28619.64				
R-16	60169.60	-28617.23				
R-17	60156.68	-28621.78				
R-18	60156.38	-28620.96				
R-19	60155.15	-28617.57				
R-20	60231.96	-28563.55				
R-21	60244.52	-28553.30				
R-22	60262.24	-28547.91				
R-23	60272.15	-28536.44				
R-24	60272.17	-28536.34				
R-25	60299.88	-28534.62				
R-26	60302.02	-28536.09				
R-27	60304.11	-28537.61				
R-28	60308.18	-28540.56				