

急傾斜地の崩壊区域調書

様式5-4 気概のおそれのある土地等の座標位置図

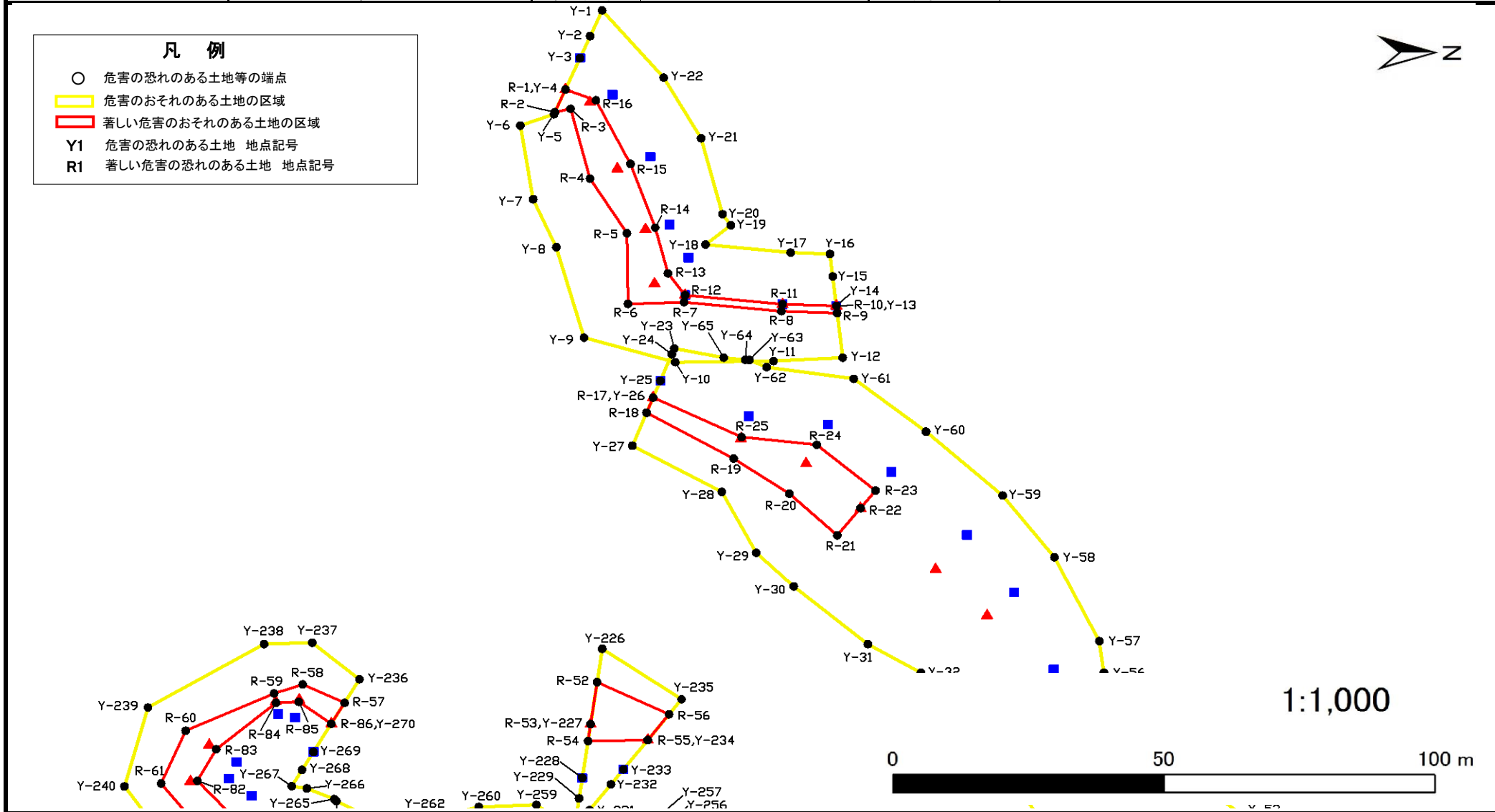
調査年度

令和4年度

急傾斜地の位置	箇所番号	I-021K2080	箇所名	柏井町6	所在地	市川市柏井町1丁目
---------	------	------------	-----	------	-----	-----------

凡例

- 危害の恐れのある土地等の端点
- 危害のおそれのある土地の区域
- 著しい危害のおそれのある土地の区域
- Y1 危害の恐れのある土地 地点記号
- R1 著しい危害の恐れのある土地 地点記号

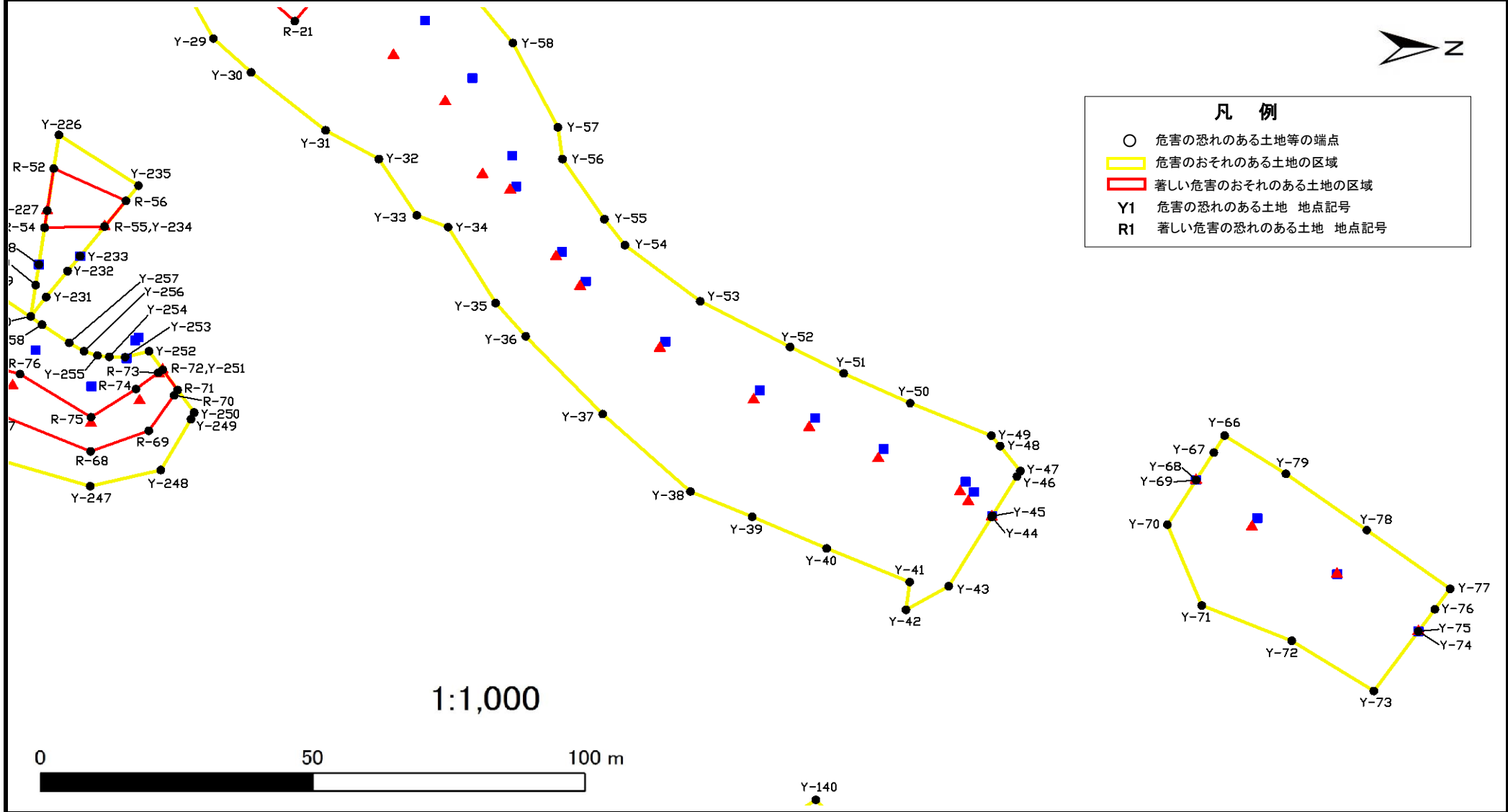


急傾斜地の崩壊区域調書

様式5-4 気概のおそれのある土地等の座標位置図

調査年度	令和4年度
------	-------

急傾斜地の位置	箇所番号	I-021K2080	箇所名	柏井町6	所在地	市川市柏井町1丁目
---------	------	------------	-----	------	-----	-----------

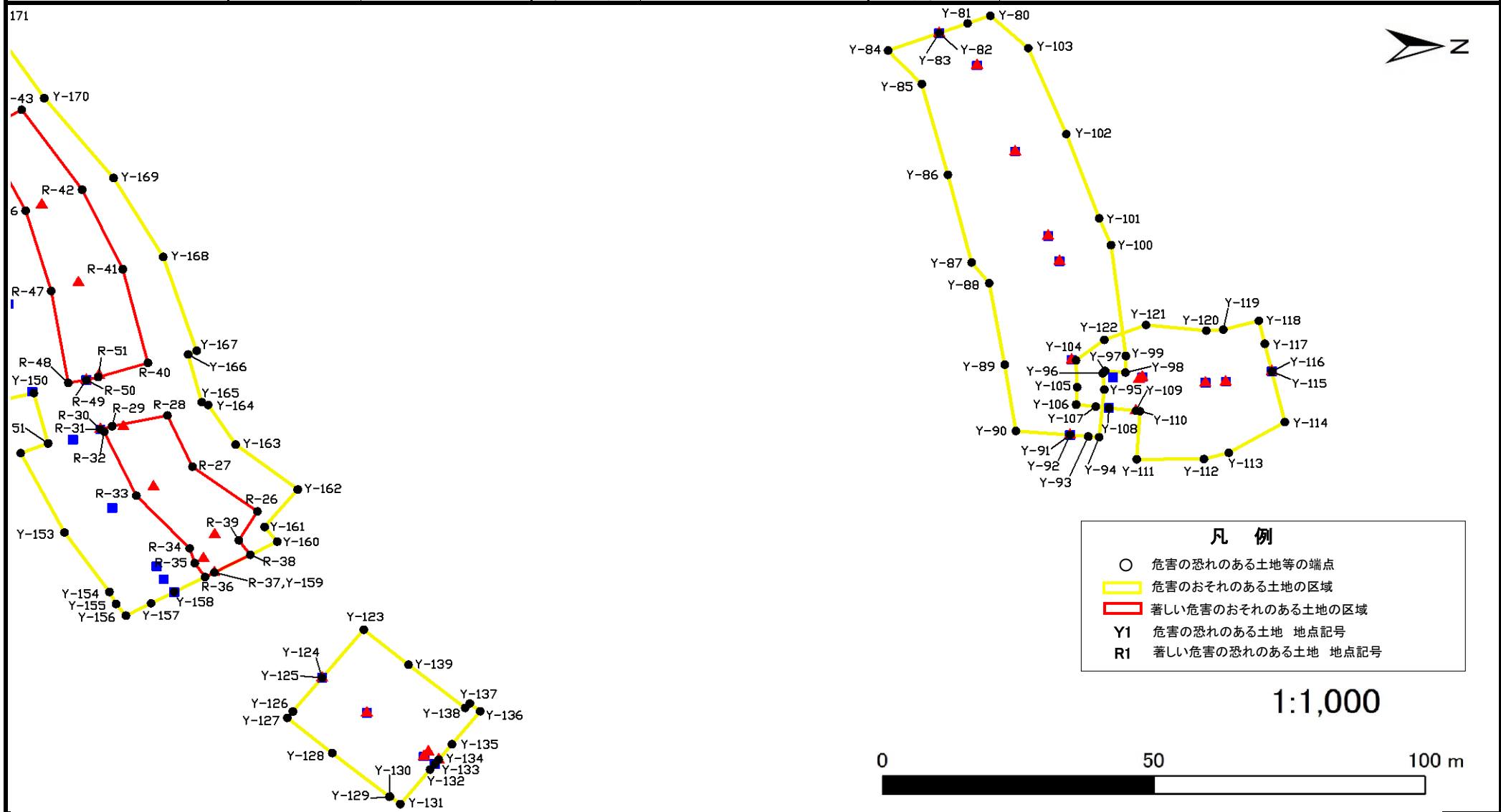


急傾斜地の崩壊区域調書

様式5-4 気概のおそれのある土地等の座標位置図

調査年度	令和4年度
------	-------

急傾斜地の位置	箇所番号	I-021K2080	箇所名	柏井町6	所在地	市川市柏井町1丁目
---------	------	------------	-----	------	-----	-----------

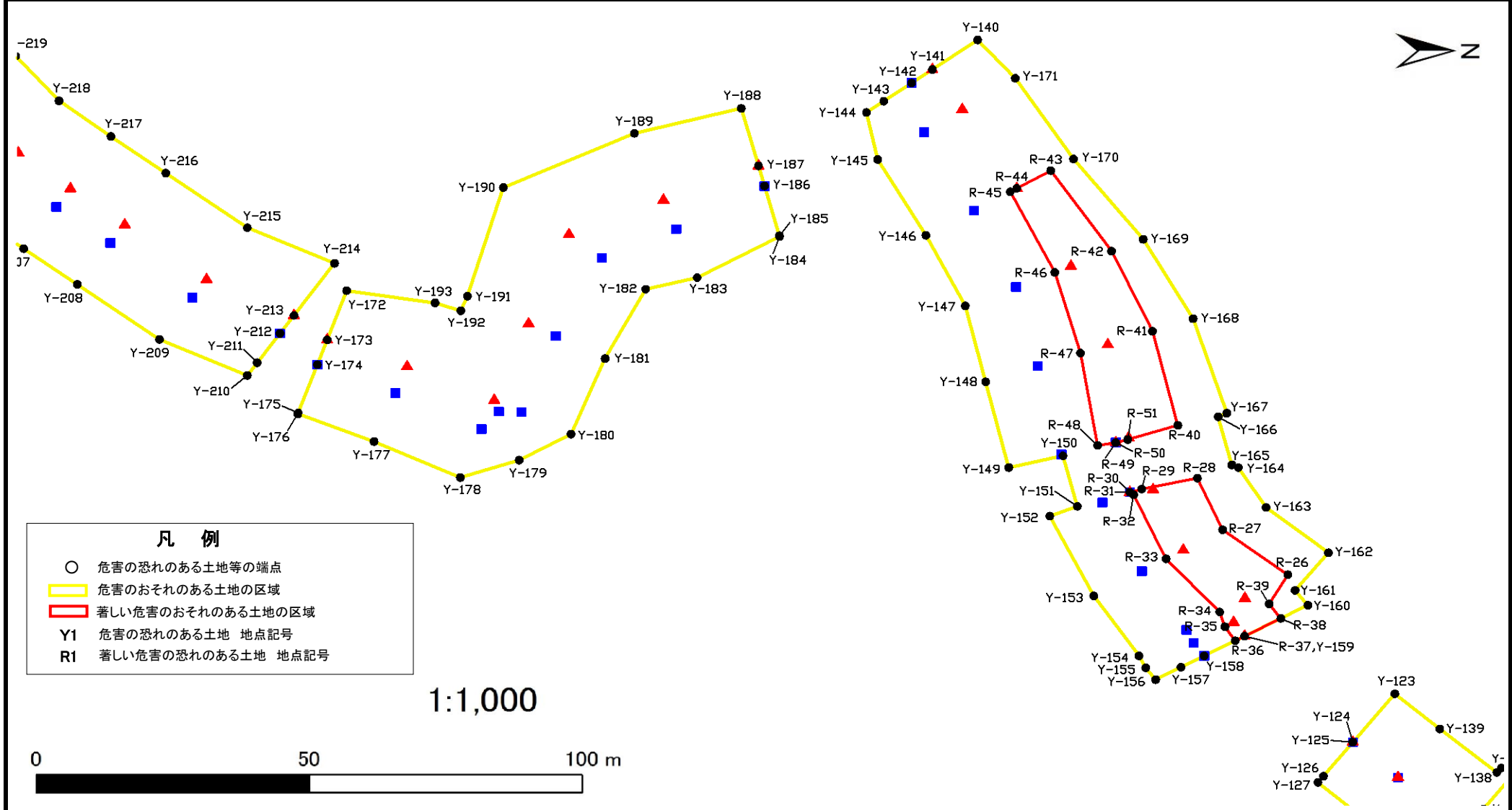


急傾斜地の崩壊区域調書

様式5-4 気概のおそれのある土地等の座標位置図

調査年度	令和4年度
------	-------

急傾斜地の位置	箇所番号	I-021K2080	箇所名	柏井町6	所在地	市川市柏井町1丁目
---------	------	------------	-----	------	-----	-----------

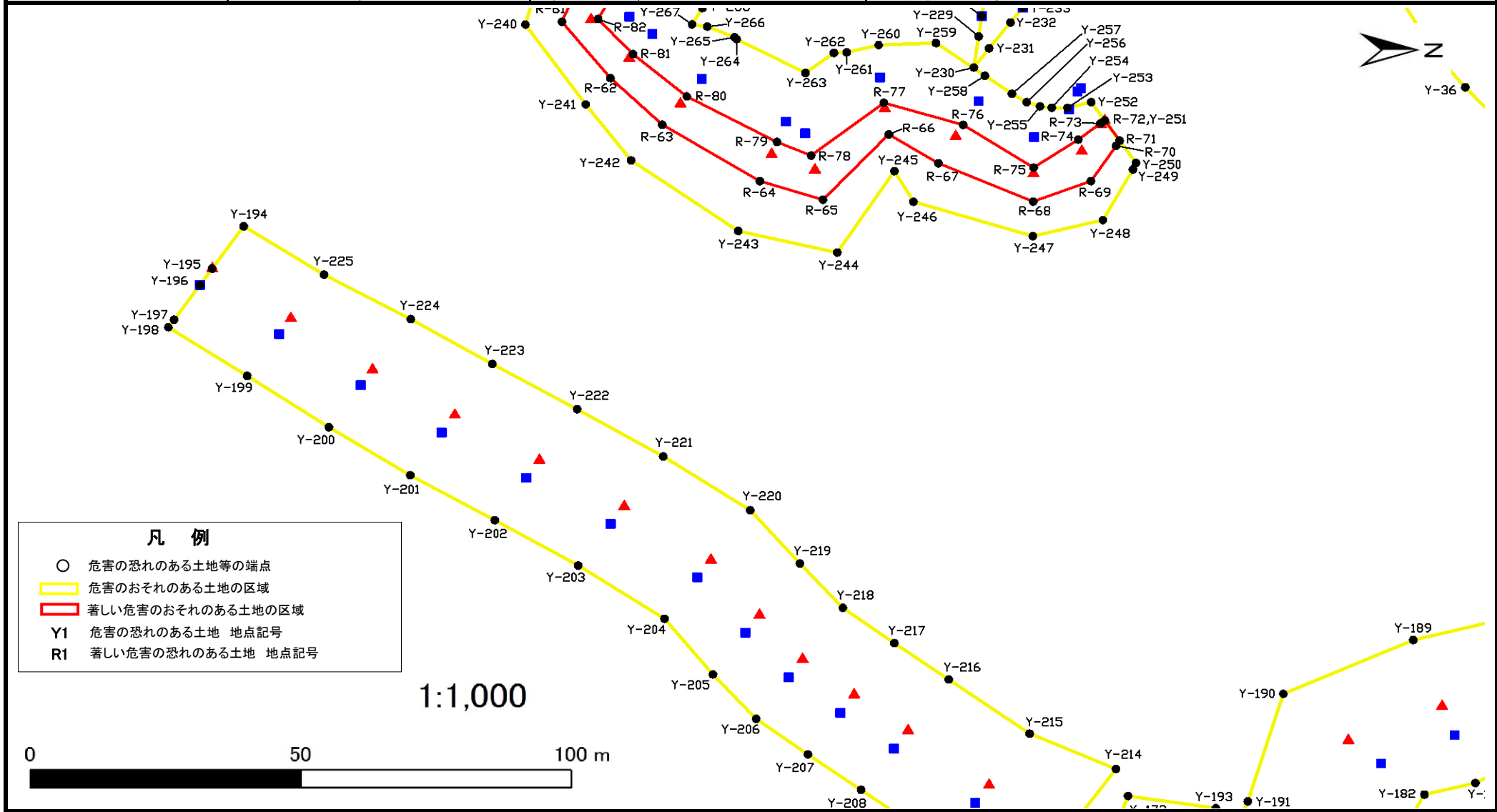


急傾斜地の崩壊区域調書

様式5-4 気概のおそれのある土地等の座標位置図

調査年度 令和4年度

急傾斜地の位置 箇所番号 I-021K2080 箇所名 柏井町6 所在地 市川市柏井町1丁目



急傾斜地の崩壊区域調書

様式5-5 危害のおそれのある土地等の座標一覧

調査年度 令和4年度

急傾斜地の位置	箇所番号	I-021K2080	箇所名	柏井町6	所在地	市川市柏井町1丁目
---------	------	------------	-----	------	-----	-----------

危害のおそれのある土地の座標					
地点記号	X(m)	Y(m)	地点記号	X(m)	Y(m)
Y-1	-29107.53	12204.85	Y-29	-29079.13	12308.80
Y-2	-29109.74	12209.80	Y-30	-29072.20	12315.24
Y-3	-29111.60	12213.99	Y-31	-29058.53	12326.31
Y-4	-29114.29	12220.01	Y-32	-29048.73	12331.79
Y-5	-29116.42	12224.78	Y-33	-29041.77	12342.53
Y-6	-29122.62	12226.94	Y-34	-29036.02	12344.77
Y-7	-29120.25	12241.04	Y-35	-29027.27	12359.26
Y-8	-29115.99	12250.23	Y-36	-29021.76	12365.62
Y-9	-29110.87	12267.56	Y-37	-29007.61	12380.45
Y-10	-29094.04	12272.29	Y-38	-28991.50	12395.23
Y-11	-29075.92	12272.04	Y-39	-28980.15	12400.05
Y-12	-29063.17	12271.42	Y-40	-28966.48	12406.09
Y-13	-29064.34	12261.49	Y-41	-28951.23	12412.51
Y-14	-29064.34	12261.48	Y-42	-28951.90	12417.80
Y-15	-29065.01	12255.84	Y-43	-28944.06	12413.29
Y-16	-29065.51	12251.55	Y-44	-28936.15	12400.08
Y-17	-29072.77	12251.28	Y-45	-28936.04	12399.90
Y-18	-29088.45	12249.74	Y-46	-28931.53	12392.36
Y-19	-29083.79	12246.03	Y-47	-28930.91	12391.32
Y-20	-29085.32	12243.93	Y-48	-28934.61	12386.56
Y-21	-29089.28	12229.36	Y-49	-28936.26	12384.57
Y-22	-29096.18	12217.73	Y-50	-28951.14	12378.35
Y-23	-29094.24	12269.65	Y-51	-28963.36	12372.69
Y-24	-29094.69	12270.75	Y-52	-28973.20	12367.65
Y-25	-29096.79	12275.82	Y-53	-28989.70	12358.93
Y-26	-29098.13	12279.05	Y-54	-29003.52	12348.23
Y-27	-29101.96	12288.29	Y-55	-29007.29	12343.28
Y-28	-29085.47	12297.12	Y-56	-29015.00	12331.79

著しい危害のおそれのある土地の座標					
地点記号	X(m)	Y(m)	地点記号	X(m)	Y(m)
R-1	-29114.29	12220.01	R-29	-28938.36	12539.60
R-2	-29116.23	12224.37	R-30	-28940.54	12540.21
R-3	-29113.34	12223.71	R-31	-28940.54	12540.21
R-4	-29109.77	12237.08	R-32	-28939.84	12540.65
R-5	-29102.96	12247.55	R-33	-28933.91	12552.89
R-6	-29102.76	12261.11	R-34	-28924.07	12563.00
R-7	-29092.42	12260.77	R-35	-28923.12	12565.83
R-8	-29074.48	12262.52	R-36	-28921.22	12568.47
R-9	-29064.18	12262.84	R-37	-28919.51	12567.60
R-10	-29064.34	12261.49	R-38	-28912.86	12564.23
R-11	-29074.27	12261.17	R-39	-28915.00	12561.46
R-12	-29092.23	12259.41	R-40	-28931.76	12527.47
R-13	-29095.39	12255.25	R-41	-28936.40	12509.51
R-14	-29097.74	12246.48	R-42	-28943.89	12494.27
R-15	-29102.30	12234.27	R-43	-28955.02	12478.96
R-16	-29108.67	12222.09	R-44	-28961.27	12482.32
R-17	-29098.13	12279.05	R-45	-28962.47	12482.96
R-18	-29099.34	12281.96	R-46	-28954.31	12498.32
R-19	-29083.26	12290.75	R-47	-28949.60	12513.69
R-20	-29073.02	12297.46	R-48	-28946.46	12531.28
R-21	-29064.17	12305.47	R-49	-28943.12	12530.74
R-22	-29059.88	12300.25	R-50	-28943.12	12530.74
R-23	-29057.11	12296.88	R-51	-28940.93	12530.17
R-24	-29067.96	12288.10	R-52	-29108.45	12333.59
R-25	-29081.83	12286.60	R-53	-29109.65	12341.63
R-26	-28911.57	12555.92	R-54	-29110.14	12344.88
R-27	-28923.54	12547.35	R-55	-29099.12	12344.67
R-28	-28928.16	12537.53	R-56	-29095.19	12339.74

急傾斜地の崩壊区域調書

様式5-5 危害のおそれのある土地等の座標一覧

調査年度 令和4年度

急傾斜地の位置	箇所番号	I-021K2080	箇所名	柏井町6	所在地	市川市柏井町1丁目
---------	------	------------	-----	------	-----	-----------

危害のおそれのある土地の座標					
地点記号	X(m)	Y(m)	地点記号	X(m)	Y(m)
Y-57	-29015.84	12325.72	Y-85	-28789.03	12474.04
Y-58	-29024.12	12309.67	Y-86	-28784.22	12491.44
Y-59	-29033.67	12297.83	Y-87	-28779.84	12508.21
Y-60	-29047.82	12285.57	Y-88	-28776.59	12512.17
Y-61	-29061.14	12275.44	Y-89	-28773.74	12527.78
Y-62	-29077.18	12273.22	Y-90	-28771.68	12540.51
Y-63	-29080.40	12271.87	Y-91	-28761.71	12541.28
Y-64	-29081.12	12271.82	Y-92	-28761.70	12541.29
Y-65	-29085.11	12271.40	Y-93	-28758.32	12541.55
Y-66	-28893.36	12384.55	Y-94	-28756.33	12541.70
Y-67	-28895.37	12387.80	Y-95	-28755.36	12532.58
Y-68	-28898.62	12393.05	Y-96	-28755.64	12529.46
Y-69	-28898.63	12393.07	Y-97	-28755.22	12528.99
Y-70	-28903.88	12401.57	Y-98	-28751.46	12529.30
Y-71	-28897.58	12416.97	Y-99	-28751.40	12526.15
Y-72	-28881.05	12423.70	Y-100	-28754.13	12504.90
Y-73	-28865.95	12433.29	Y-101	-28756.31	12499.77
Y-74	-28857.79	12421.92	Y-102	-28762.37	12483.62
Y-75	-28857.79	12421.92	Y-103	-28769.40	12467.16
Y-76	-28854.76	12417.70	Y-104	-28760.60	12526.96
Y-77	-28851.95	12413.79	Y-105	-28760.37	12532.11
Y-78	-28867.26	12402.60	Y-106	-28760.56	12535.44
Y-79	-28882.12	12391.84	Y-107	-28756.95	12535.83
Y-80	-28776.39	12460.95	Y-108	-28754.51	12536.09
Y-81	-28780.57	12462.43	Y-109	-28749.54	12536.63
Y-82	-28785.82	12464.28	Y-110	-28748.78	12536.71
Y-83	-28785.82	12464.28	Y-111	-28749.39	12545.95
Y-84	-28795.25	12467.61	Y-112	-28736.98	12545.89

著しい危害のおそれのある土地の座標					
地点記号	X(m)	Y(m)	地点記号	X(m)	Y(m)
R-57	-29155.02	12337.53	R-85	-29163.47	12337.34
R-58	-29162.74	12334.02	R-86	-29157.48	12341.58
R-59	-29168.01	12335.76			
R-60	-29184.30	12342.89			
R-61	-29188.86	12353.02			
R-62	-29179.87	12363.84			
R-63	-29170.31	12372.80			
R-64	-29152.23	12383.65			
R-65	-29140.57	12387.22			
R-66	-29128.41	12374.67			
R-67	-29119.22	12380.21			
R-68	-29101.68	12387.58			
R-69	-29091.00	12383.63			
R-70	-29086.35	12376.86			
R-71	-29085.71	12375.85			
R-72	-29088.45	12372.00			
R-73	-29089.27	12372.57			
R-74	-29093.34	12375.67			
R-75	-29101.60	12381.05			
R-76	-29114.64	12372.84			
R-77	-29129.31	12368.60			
R-78	-29142.76	12378.74			
R-79	-29149.07	12376.12			
R-80	-29165.75	12367.37			
R-81	-29175.69	12359.24			
R-82	-29182.17	12352.50			
R-83	-29178.70	12346.46			
R-84	-29167.66	12337.54			

急傾斜地の崩壊区域調書

様式5-5 危害のおそれのある土地等の座標一覧

調査年度 令和4年度

急傾斜地の位置	箇所番号	I-021K2080	箇所名	柏井町6	所在地	市川市柏井町1丁目
---------	------	------------	-----	------	-----	-----------

危害のおそれのある土地の座標						著しい危害のおそれのある土地の座標					
地点記号	X(m)	Y(m)	地点記号	X(m)	Y(m)	地点記号	X(m)	Y(m)	地点記号	X(m)	Y(m)
Y-113	-28732.39	12544.68	Y-141	-28976.74	12459.68						
Y-114	-28722.06	12538.81	Y-142	-28980.55	12462.27						
Y-115	-28724.46	12529.10	Y-143	-28985.64	12465.72						
Y-116	-28724.46	12529.09	Y-144	-28988.82	12467.88						
Y-117	-28725.77	12523.79	Y-145	-28986.78	12476.84						
Y-118	-28726.85	12519.38	Y-146	-28977.92	12491.27						
Y-119	-28733.39	12521.09	Y-147	-28970.72	12504.68						
Y-120	-28736.54	12521.28	Y-148	-28966.98	12519.18						
Y-121	-28747.67	12520.19	Y-149	-28962.74	12535.52						
Y-122	-28755.35	12523.03	Y-150	-28952.81	12533.25						
Y-123	-28891.95	12578.59	Y-151	-28950.17	12542.89						
Y-124	-28899.64	12587.80	Y-152	-28955.23	12544.75						
Y-125	-28899.65	12587.80	Y-153	-28947.15	12559.95						
Y-126	-28905.04	12594.26	Y-154	-28938.85	12571.37						
Y-127	-28906.06	12595.48	Y-155	-28937.64	12573.63						
Y-128	-28897.76	12602.23	Y-156	-28935.82	12575.89						
Y-129	-28887.21	12610.58	Y-157	-28931.18	12573.53						
Y-130	-28887.10	12610.53	Y-158	-28926.91	12571.36						
Y-131	-28885.21	12612.02	Y-159	-28919.51	12567.60						
Y-132	-28879.73	12605.40	Y-160	-28907.92	12561.71						
Y-133	-28878.83	12604.32	Y-161	-28910.25	12558.90						
Y-134	-28878.13	12603.47	Y-162	-28904.13	12551.71						
Y-135	-28875.69	12600.53	Y-163	-28915.56	12543.09						
Y-136	-28870.48	12594.23	Y-164	-28920.64	12535.53						
Y-137	-28872.40	12592.72	Y-165	-28921.85	12535.00						
Y-138	-28873.25	12593.57	Y-166	-28924.34	12525.87						
Y-139	-28883.72	12585.29	Y-167	-28922.77	12525.13						
Y-140	-28968.46	12454.07	Y-168	-28928.94	12507.15						

急傾斜地の崩壊区域調書

様式5-5 危害のおそれのある土地等の座標一覧

調査年度	令和4年度
------	-------

急傾斜地の位置	箇所番号	I-021K2080	箇所名	柏井町6	所在地	市川市柏井町1丁目
---------	------	------------	-----	------	-----	-----------

危害のおそれのある土地の座標						著しい危害のおそれのある土地の座標					
地点記号	X(m)	Y(m)	地点記号	X(m)	Y(m)	地点記号	X(m)	Y(m)	地点記号	X(m)	Y(m)
Y-169	-28938.09	12492.03	Y-197	-29260.60	12410.28						
Y-170	-28950.88	12476.73	Y-198	-29261.65	12411.74						
Y-171	-28961.55	12461.36	Y-199	-29247.08	12421.07						
Y-172	-29084.14	12501.82	Y-200	-29231.96	12430.94						
Y-173	-29087.71	12511.16	Y-201	-29216.88	12440.17						
Y-174	-29089.53	12515.92	Y-202	-29201.26	12448.83						
Y-175	-29093.03	12525.08	Y-203	-29185.84	12457.52						
Y-176	-29093.10	12525.26	Y-204	-29169.87	12467.75						
Y-177	-29079.13	12530.56	Y-205	-29160.93	12478.45						
Y-178	-29063.30	12537.41	Y-206	-29152.93	12487.00						
Y-179	-29052.51	12534.09	Y-207	-29143.35	12493.83						
Y-180	-29043.00	12529.15	Y-208	-29133.53	12500.64						
Y-181	-29036.75	12514.72	Y-209	-29118.46	12511.11						
Y-182	-29029.32	12501.54	Y-210	-29102.36	12517.98						
Y-183	-29019.88	12499.33	Y-211	-29100.55	12515.55						
Y-184	-29004.76	12491.50	Y-212	-29096.37	12509.97						
Y-185	-29004.80	12491.36	Y-213	-29093.80	12506.53						
Y-186	-29007.53	12481.89	Y-214	-29086.37	12496.60						
Y-187	-29008.63	12478.05	Y-215	-29102.36	12489.81						
Y-188	-29011.78	12467.09	Y-216	-29117.30	12479.43						
Y-189	-29031.39	12471.84	Y-217	-29127.37	12472.44						
Y-190	-29055.43	12482.18	Y-218	-29136.88	12465.65						
Y-191	-29062.00	12502.86	Y-219	-29144.84	12457.14						
Y-192	-29063.21	12505.65	Y-220	-29154.03	12446.89						
Y-193	-29067.90	12504.15	Y-221	-29170.12	12436.56						
Y-194	-29247.72	12392.32	Y-222	-29186.03	12427.50						
Y-195	-29253.55	12400.44	Y-223	-29201.72	12418.80						
Y-196	-29255.82	12403.61	Y-224	-29216.81	12410.17						

急傾斜地の崩壊区域調書

様式5-5 危害のおそれのある土地等の座標一覧

調査年度

令和4年度

急傾斜地の位置

箇所番号

I-021K2080

箇所名

柏井町6

所在地

市川市柏井町1丁目

危害のおそれのある土地の座標

地点記号	X(m)	Y(m)	地点記号	X(m)	Y(m)
Y-225	-29232.85	12401.62	Y-253	-29095.34	12369.58
Y-226	-29107.50	12327.19	Y-254	-29098.25	12369.54
Y-227	-29109.65	12341.63	Y-255	-29100.42	12369.28
Y-228	-29111.19	12351.92	Y-256	-29102.89	12368.47
Y-229	-29111.77	12355.84	Y-257	-29105.61	12366.86
Y-230	-29112.66	12361.81	Y-258	-29110.61	12363.39
Y-231	-29109.84	12358.12	Y-259	-29119.66	12357.10
Y-232	-29105.89	12353.16	Y-260	-29130.28	12357.50
Y-233	-29103.61	12350.30	Y-261	-29136.19	12358.90
Y-234	-29099.12	12344.67	Y-262	-29138.56	12359.01
Y-235	-29092.89	12336.85	Y-263	-29143.80	12362.86
Y-236	-29152.28	12333.04	Y-264	-29156.53	12356.36
Y-237	-29160.99	12326.03	Y-265	-29156.92	12355.99
Y-238	-29169.85	12326.29	Y-266	-29161.96	12353.95
Y-239	-29191.28	12338.43	Y-267	-29164.78	12353.53
Y-240	-29195.61	12353.55	Y-268	-29162.86	12350.39
Y-241	-29184.46	12368.90	Y-269	-29160.76	12346.95
Y-242	-29176.05	12379.66	Y-270	-29157.48	12341.58
Y-243	-29156.25	12393.23			
Y-244	-29137.94	12397.38			
Y-245	-29127.35	12381.74			
Y-246	-29123.81	12387.62			
Y-247	-29101.76	12394.22			
Y-248	-29088.79	12391.13			
Y-249	-29083.24	12381.41			
Y-250	-29082.66	12380.15			
Y-251	-29088.45	12372.00			
Y-252	-29090.96	12368.47			

著しい危害のおそれのある土地の座標

地点記号	X(m)	Y(m)	地点記号	X(m)	Y(m)