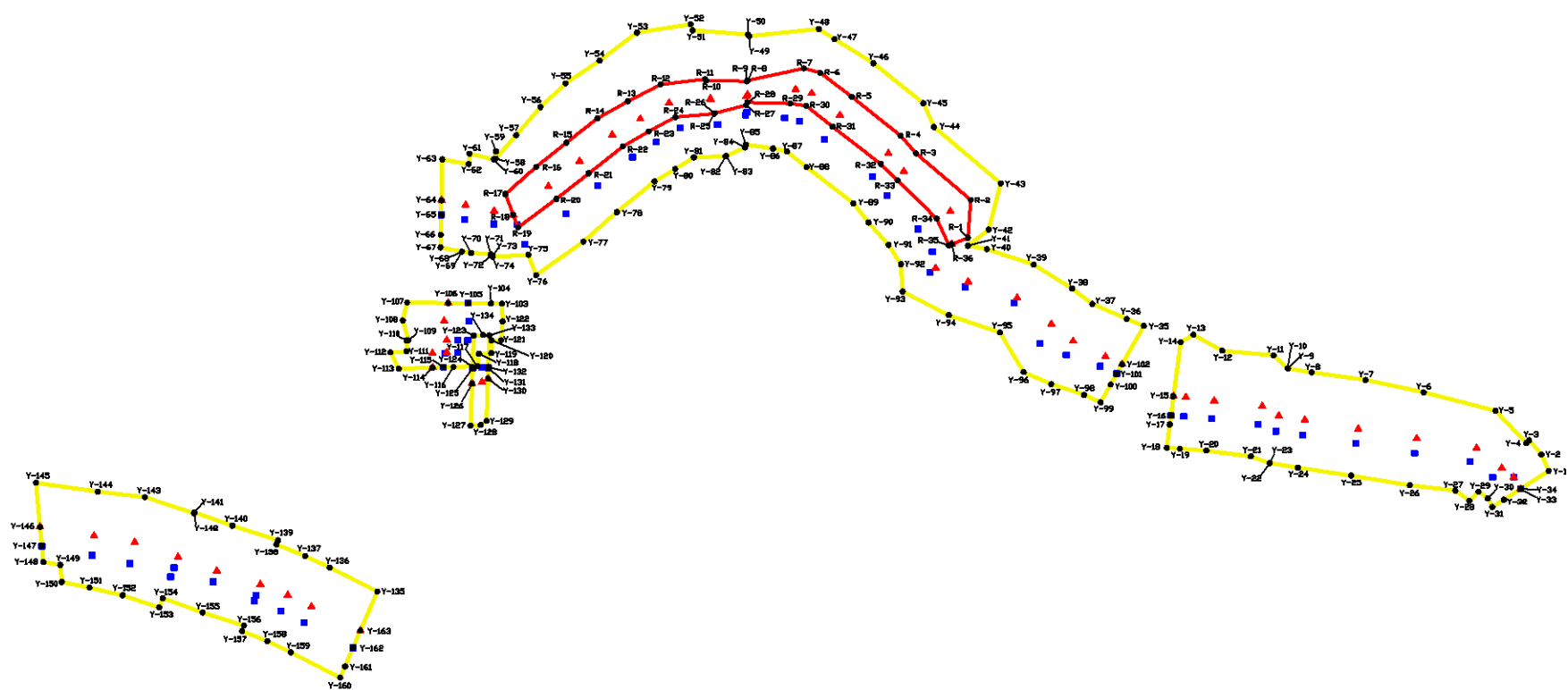


急傾斜地の崩壊区域調書

様式5-4 気概のおそれのある土地等の座標位置図

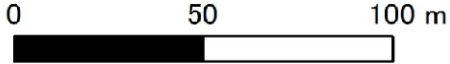
調査年度	令和4年度
------	-------

急傾斜地の位置	箇所番号	I-021K2078	箇所名	柏井町4	所在地	市川市柏井町1丁目、藤原2丁目
---------	------	------------	-----	------	-----	-----------------



- 凡例**
- 危害の恐れのある土地等の端点
 - 黄色い線 危害のおそれのある土地の区域
 - 赤い線 著しい危害のおそれのある土地の区域
 - Y1 危害の恐れのある土地 地点記号
 - R1 著しい危害の恐れのある土地 地点記号

1:2,000

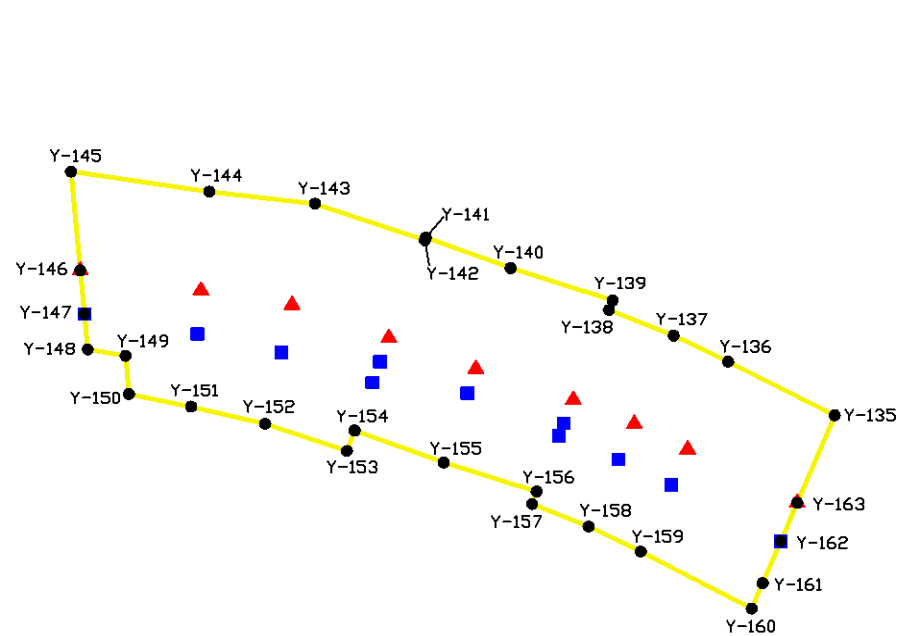


急傾斜地の崩壊区域調書

様式5-4 気概のおそれのある土地等の座標位置図

調査年度	令和4年度
------	-------


急傾斜地の位置	箇所番号	I-021K2078	箇所名	柏井町4	所在地	市川市柏井町1丁目、藤原2丁目
---------	------	------------	-----	------	-----	-----------------



凡例

- 危害の恐れのある土地等の端点
- 黄色い線 危害のおそれのある土地の区域
- 赤い線 著しい危害のおそれのある土地の区域
- Y1 危害の恐れのある土地 地点記号
- R1 著しい危害の恐れのある土地 地点記号

1:1,000

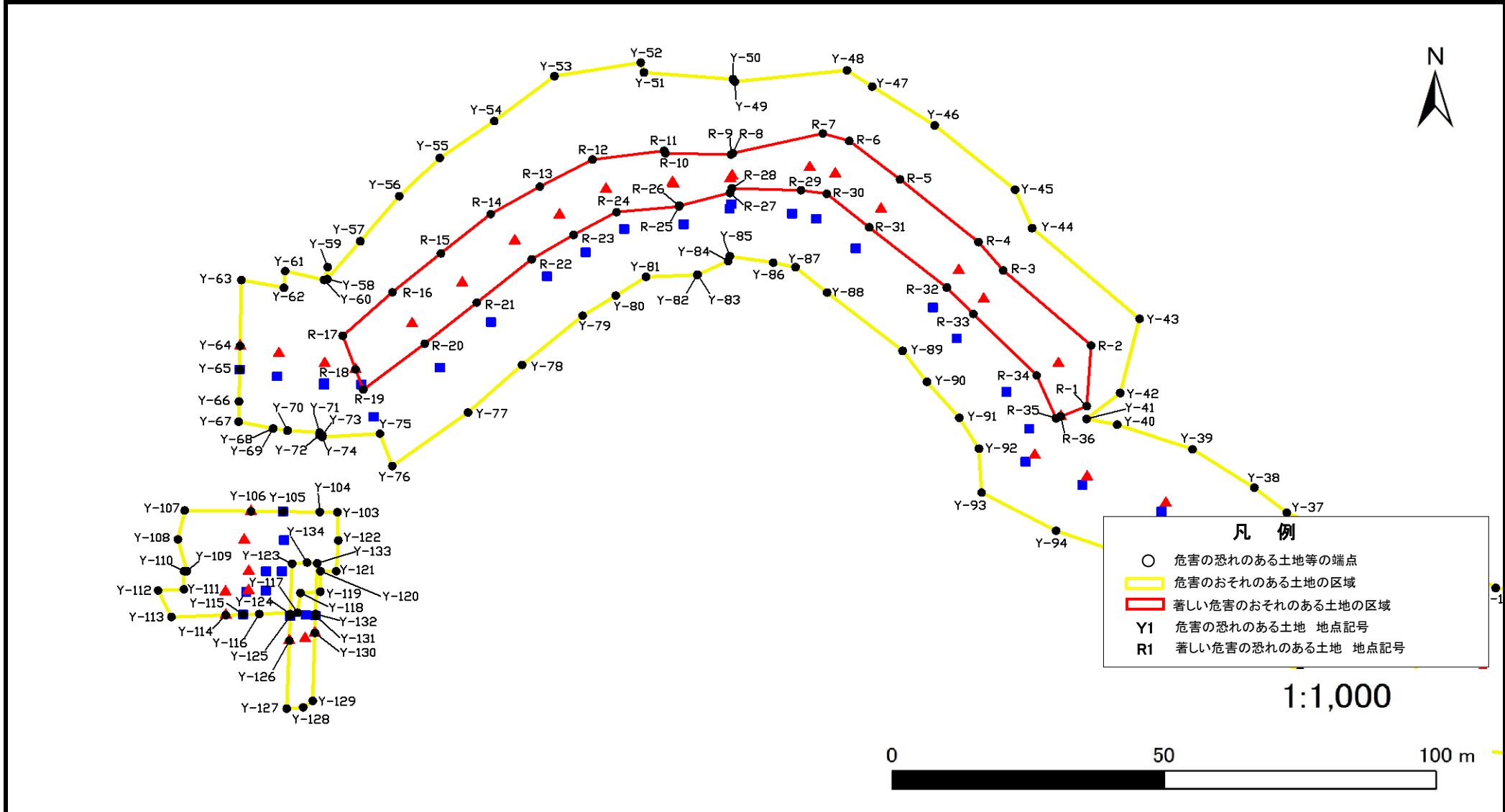


急傾斜地の崩壊区域調書

様式5-4 気概のおそれのある土地等の座標位置図

調査年度 令和4年度

急傾斜地の位置	箇所番号	I-021K2078	箇所名	柏井町4	所在地	市川市柏井町1丁目、藤原2丁目
---------	------	------------	-----	------	-----	-----------------

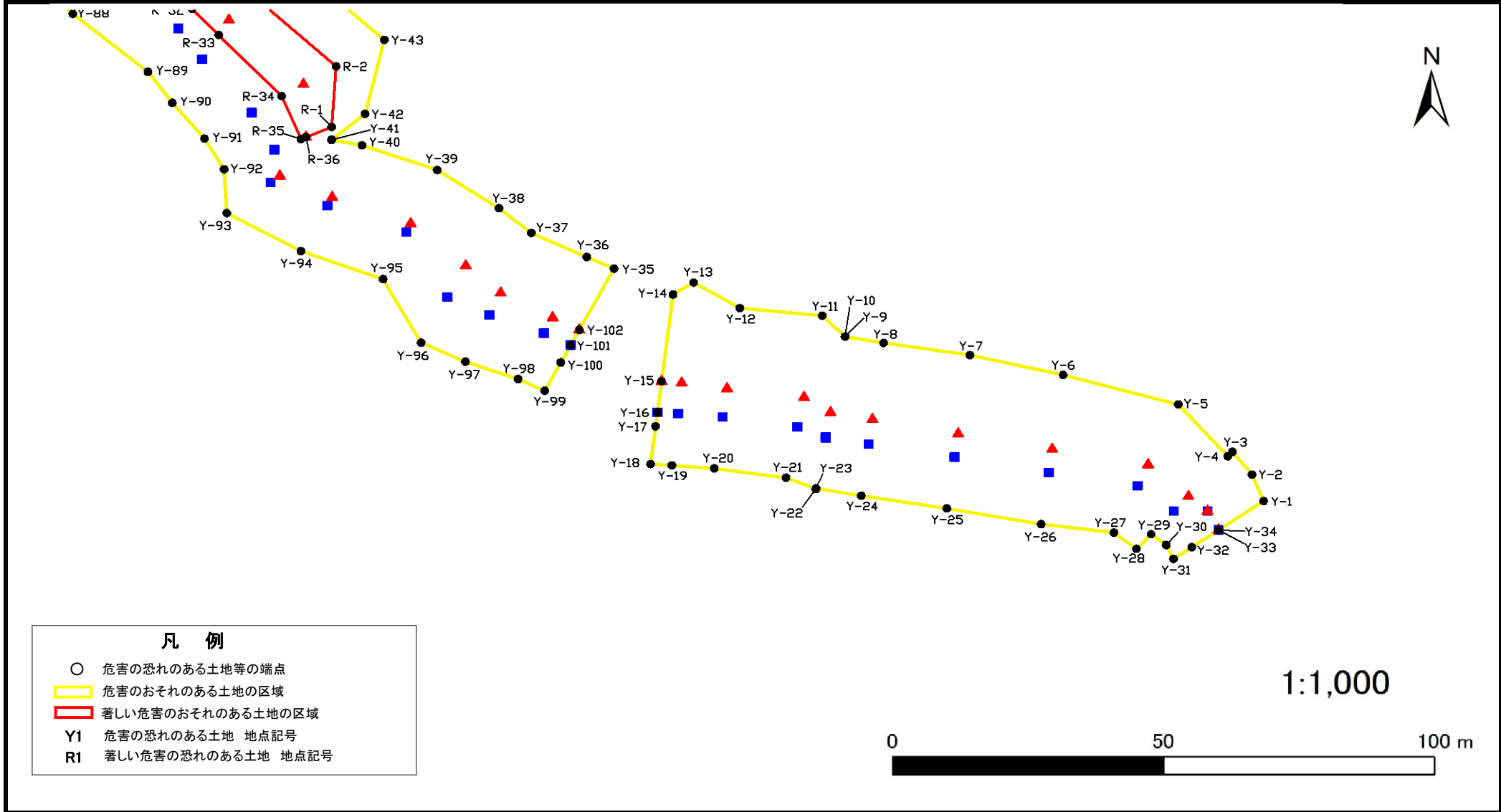


急傾斜地の崩壊区域調書

様式5-4 気概のおそれのある土地等の座標位置図

調査年度 令和4年度

急傾斜地の位置	箇所番号	I-021K2078	箇所名	柏井町4	所在地	市川市柏井町1丁目、藤原2丁目
---------	------	------------	-----	------	-----	-----------------



急傾斜地の崩壊区域調書

様式5-5 危害のおそれのある土地等の座標一覧

調査年度 令和4年度

急傾斜地の位置 箇所番号 I-021K2078 箇所名 柏井町4 所在地 市川市柏井町1丁目、藤原2丁目

危害のおそれのある土地の座標					
地点記号	X(m)	Y(m)	地点記号	X(m)	Y(m)
Y-1	-29414.35	12479.21	Y-29	-29420.73	12458.46
Y-2	-29409.30	12477.08	Y-30	-29422.79	12461.24
Y-3	-29404.91	12473.46	Y-31	-29425.47	12462.58
Y-4	-29405.77	12472.64	Y-32	-29423.21	12465.97
Y-5	-29395.83	12463.47	Y-33	-29419.91	12470.89
Y-6	-29390.16	12442.25	Y-34	-29419.91	12470.90
Y-7	-29386.38	12425.06	Y-35	-29369.77	12359.41
Y-8	-29384.03	12409.13	Y-36	-29367.55	12354.36
Y-9	-29382.82	12402.04	Y-37	-29362.96	12344.17
Y-10	-29382.82	12402.02	Y-38	-29358.20	12338.19
Y-11	-29378.81	12397.83	Y-39	-29350.86	12326.82
Y-12	-29377.36	12382.61	Y-40	-29346.14	12312.95
Y-13	-29372.43	12374.08	Y-41	-29345.06	12307.32
Y-14	-29374.73	12370.30	Y-42	-29340.09	12313.52
Y-15	-29391.39	12368.18	Y-43	-29325.91	12317.07
Y-16	-29397.35	12367.42	Y-44	-29308.56	12297.30
Y-17	-29400.03	12367.08	Y-45	-29301.23	12294.17
Y-18	-29407.27	12366.16	Y-46	-29288.93	12279.39
Y-19	-29407.51	12370.07	Y-47	-29281.52	12267.89
Y-20	-29408.10	12377.91	Y-48	-29278.42	12263.26
Y-21	-29409.89	12391.12	Y-49	-29280.57	12242.62
Y-22	-29412.03	12396.64	Y-50	-29280.10	12242.25
Y-23	-29411.93	12396.66	Y-51	-29278.82	12225.86
Y-24	-29413.34	12405.02	Y-52	-29276.93	12225.28
Y-25	-29415.78	12420.80	Y-53	-29279.52	12209.41
Y-26	-29418.77	12438.18	Y-54	-29288.10	12198.31
Y-27	-29420.41	12451.60	Y-55	-29295.16	12188.30
Y-28	-29423.52	12455.75	Y-56	-29302.47	12180.85

著しい危害のおそれのある土地の座標					
地点記号	X(m)	Y(m)	地点記号	X(m)	Y(m)
R-1	-29342.62	12307.35	R-29	-29301.35	12254.76
R-2	-29330.99	12308.16	R-30	-29302.00	12259.51
R-3	-29316.65	12291.98	R-31	-29308.42	12267.32
R-4	-29311.25	12287.43	R-32	-29319.93	12281.60
R-5	-29299.25	12272.99	R-33	-29324.97	12286.50
R-6	-29291.88	12263.65	R-34	-29336.72	12298.13
R-7	-29290.49	12258.79	R-35	-29344.93	12301.71
R-8	-29294.26	12242.23	R-36	-29344.57	12302.60
R-9	-29294.50	12241.89			
R-10	-29294.27	12229.82			
R-11	-29293.80	12229.60			
R-12	-29295.46	12216.41			
R-13	-29300.63	12206.71			
R-14	-29305.89	12197.66			
R-15	-29313.40	12188.50			
R-16	-29320.83	12179.58			
R-17	-29329.15	12170.46			
R-18	-29335.57	12172.80			
R-19	-29339.44	12174.22			
R-20	-29330.67	12185.55			
R-21	-29322.81	12195.10			
R-22	-29314.54	12205.20			
R-23	-29309.88	12212.91			
R-24	-29305.52	12220.82			
R-25	-29304.43	12232.32			
R-26	-29304.31	12232.39			
R-27	-29301.83	12241.71			
R-28	-29300.97	12242.04			

