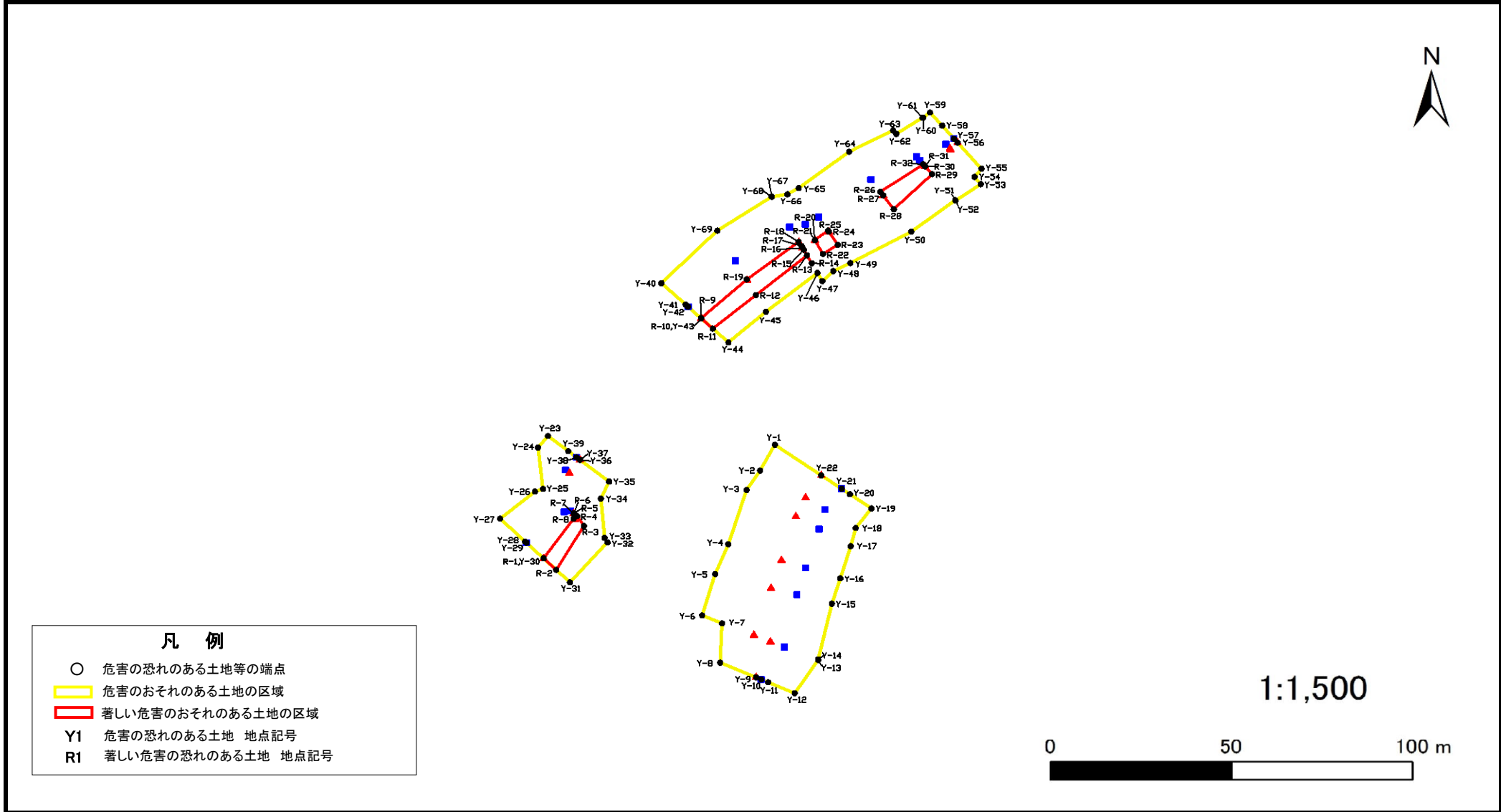


急傾斜地の崩壊区域調書

様式5-4 気概のおそれのある土地等の座標位置図

調査年度 令和4年度

急傾斜地の位置	箇所番号	I-021K2072	箇所名	中山2	所在地	市川市中山2丁目、中山1丁目
---------	------	------------	-----	-----	-----	----------------

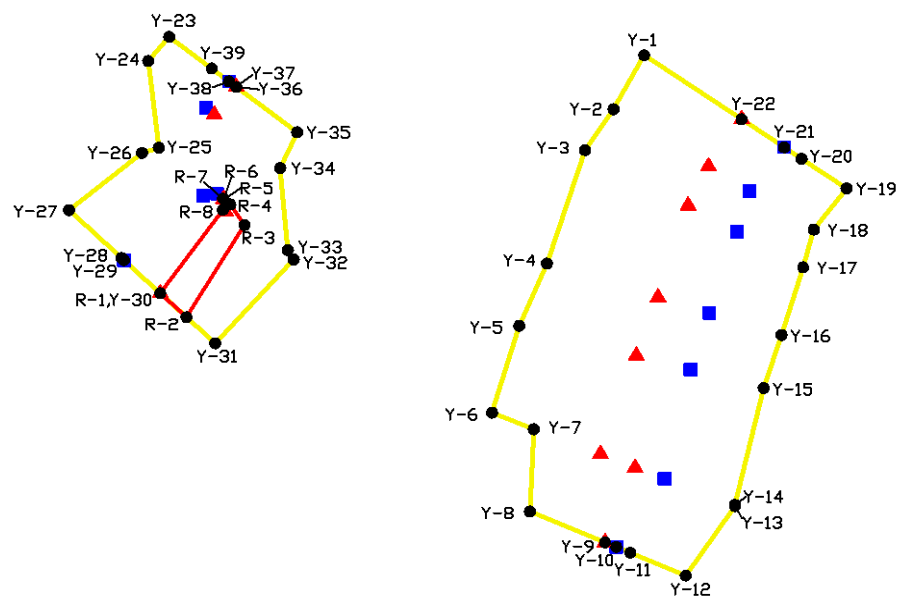


急傾斜地の崩壊区域調書

様式5-4 気概のおそれのある土地等の座標位置図

調査年度	令和4年度
------	-------

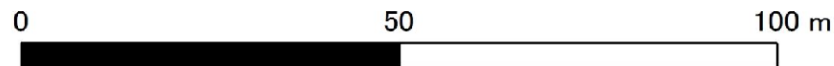
急傾斜地の位置	箇所番号	I-021K2072	箇所名	中山2	所在地	市川市中山2丁目、中山1丁目
---------	------	------------	-----	-----	-----	----------------



凡例

- 危害の恐れのある土地等の端点
- 黄色い線 危害のおそれのある土地の区域
- 赤い線 著しい危害のおそれのある土地の区域
- Y1 危害の恐れのある土地 地点記号
- R1 著しい危害の恐れのある土地 地点記号

1:1,000

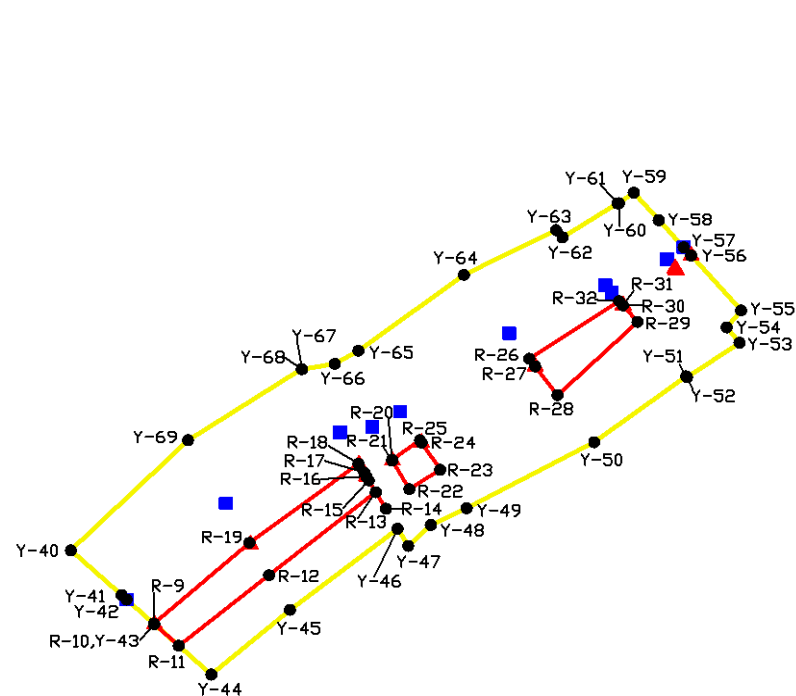


急傾斜地の崩壊区域調書

様式5-4 気概のおそれのある土地等の座標位置図

調査年度	令和4年度
------	-------


急傾斜地の位置	箇所番号	I-021K2072	箇所名	中山2	所在地	市川市中山2丁目、中山1丁目
---------	------	------------	-----	-----	-----	----------------



凡例

- 危害の恐れのある土地等の端点
- 黄色い線 危害のおそれのある土地の区域
- 赤い線 著しい危害のおそれのある土地の区域
- Y1 危害の恐れのある土地 地点記号
- R1 著しい危害の恐れのある土地 地点記号

1:1,000



急傾斜地の崩壊区域調書

様式5-5 危害のおそれのある土地等の座標一覧

調査年度 令和4年度

急傾斜地の位置	箇所番号	I-021K2072	箇所名	中山2	所在地	市川市中山2丁目、中山1丁目					
危害のおそれのある土地の座標				著しい危害のおそれのある土地の座標							
地点記号	X(m)	Y(m)	地点記号	X(m)	Y(m)	地点記号	X(m)	Y(m)	地点記号	X(m)	Y(m)
Y-1	-30895.85	10325.22	Y-29	-30924.02	10256.50	R-1	-30928.55	10261.29	R-29	-30818.03	10368.72
Y-2	-30903.29	10321.16	Y-30	-30928.55	10261.29	R-2	-30931.83	10264.75	R-30	-30815.79	10366.80
Y-3	-30908.89	10317.41	Y-31	-30935.42	10268.55	R-3	-30919.17	10272.42	R-31	-30815.78	10366.79
Y-4	-30924.48	10312.37	Y-32	-30923.92	10278.92	R-4	-30916.36	10270.55	R-32	-30815.18	10366.28
Y-5	-30933.04	10308.71	Y-33	-30922.63	10278.14	R-5	-30915.63	10269.66			
Y-6	-30944.96	10305.12	Y-34	-30911.37	10277.13	R-6	-30915.63	10269.66			
Y-7	-30947.23	10310.63	Y-35	-30906.45	10279.39	R-7	-30915.56	10269.58			
Y-8	-30958.52	10310.12	Y-36	-30900.20	10271.33	R-8	-30917.09	10269.56			
Y-9	-30962.77	10320.05	Y-37	-30900.20	10271.33	R-9	-30859.45	10304.81			
Y-10	-30963.40	10321.52	Y-38	-30899.46	10270.38	R-10	-30859.51	10304.88			
Y-11	-30964.20	10323.39	Y-39	-30897.69	10268.10	R-11	-30862.46	10308.10			
Y-12	-30967.33	10330.71	Y-40	-30849.37	10293.84	R-12	-30852.78	10320.02			
Y-13	-30957.77	10337.22	Y-41	-30855.53	10300.55	R-13	-30841.41	10334.11			
Y-14	-30957.63	10337.21	Y-42	-30856.13	10301.20	R-14	-30843.68	10335.47			
Y-15	-30941.57	10341.00	Y-43	-30859.51	10304.88	R-15	-30839.79	10333.22			
Y-16	-30934.28	10343.36	Y-44	-30866.41	10312.40	R-16	-30839.25	10332.91			
Y-17	-30925.00	10346.21	Y-45	-30857.56	10322.78	R-17	-30838.70	10332.59			
Y-18	-30919.81	10347.63	Y-46	-30846.41	10337.01	R-18	-30837.50	10331.85			
Y-19	-30914.15	10351.95	Y-47	-30848.77	10338.42	R-19	-30848.34	10317.45			
Y-20	-30910.08	10346.00	Y-48	-30845.90	10341.40	R-20	-30836.97	10336.27			
Y-21	-30908.50	10343.70	Y-49	-30843.60	10346.13	R-21	-30837.06	10336.32			
Y-22	-30904.66	10338.09	Y-50	-30834.56	10362.98	R-22	-30840.97	10338.57			
Y-23	-30893.33	10262.48	Y-51	-30825.50	10375.12	R-23	-30838.32	10342.64			
Y-24	-30896.66	10259.71	Y-52	-30825.63	10375.25	R-24	-30834.60	10340.17			
Y-25	-30908.56	10261.10	Y-53	-30820.90	10382.19	R-25	-30834.28	10339.96			
Y-26	-30909.30	10258.88	Y-54	-30818.79	10380.49	R-26	-30823.10	10354.40			
Y-27	-30917.14	10249.23	Y-55	-30816.45	10382.39	R-27	-30824.15	10355.19			
Y-28	-30923.71	10256.17	Y-56	-30808.94	10375.79	R-28	-30828.09	10358.14			

