

急傾斜地の崩壊区域調査

様式5-4 危害のおそれのある土地等の座標位置図

調査年度

令和3年度

急傾斜地の位置

箇所番号

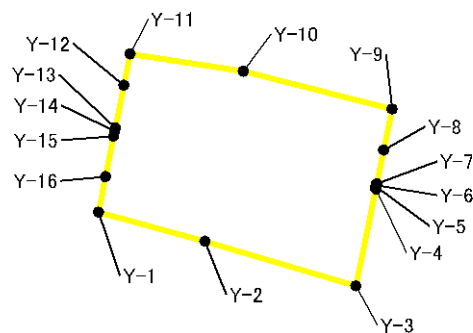
I-017K2026(-1)

箇所名

津田沼5

所在地

習志野市津田沼2丁目、津田沼4丁目



凡例

- 危害のおそれのある土地等の端点
- 危害のおそれのある土地の区域
- 著しい危害のおそれのある土地の区域
- Y-1 危害のおそれのある土地の端点 地点記号
- R-1 著しい危害のおそれのある土地の端点 地点記号

急傾斜地の崩壊区域調書

様式5-5 危害のおそれのある土地等の座標一覧

調査年度	令和3年度
急傾斜地の位置	所在地

I-017K2026(-1)
津田沼5
習志野市津田沼2丁目、津田沼4丁目

危害のおそれのある土地の座標					
地点記号	X(m)	Y(m)	地点記号	X(m)	Y(m)
Y-1	-35008.92	16994.91			
Y-2	-35012.78	17008.97			
Y-3	-35018.65	17028.86			
Y-4	-35005.85	17031.49			
Y-5	-35005.54	17031.55			
Y-6	-35005.37	17031.59			
Y-7	-35005.16	17031.63			
Y-8	-35000.75	17032.53			
Y-9	-34995.36	17033.64			
Y-10	-34990.37	17014.03			
Y-11	-34988.05	16999.10			
Y-12	-34992.20	16998.27			
Y-13	-34997.86	16997.13			
Y-14	-34998.28	16997.05			
Y-15	-34998.96	16996.91			
Y-16	-35004.22	16995.86			

著しい危害のおそれのある土地の座標					
地点記号	X(m)	Y(m)	地点記号	X(m)	Y(m)

平面直角座標系: 第Ⅲ系(測地成果2011)

急傾斜地の崩壊区域調査

様式5-4 危害のおそれのある土地等の座標位置図

調査年度

令和3年度

急傾斜地の位置

箇所番号

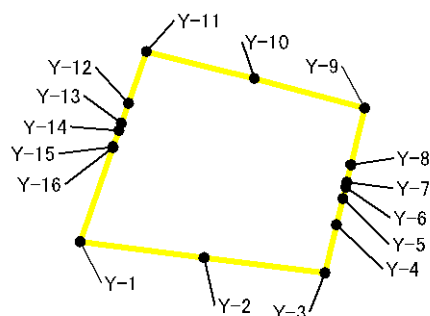
I-017K2026(-2)

箇所名

津田沼5

所在地

習志野市津田沼2丁目、津田沼4丁目



凡例

- 危害のおそれのある土地等の端点
- 危害のおそれのある土地の区域
- 著しい危害のおそれのある土地の区域
- Y-1 危害のおそれのある土地の端点 地点記号
- R-1 著しい危害のおそれのある土地の端点 地点記号

急傾斜地の崩壊区域調書

様式5-5 危害のおそれのある土地等の座標一覧

調査年度	令和3年度
------	-------

急傾斜地の位置	箇所番号	I-017K2026(-2)	箇所名	津田沼5	所在地	習志野市津田沼2丁目、津田沼4丁目
---------	------	----------------	-----	------	-----	-------------------

危害のおそれのある土地の座標						著しい危害のおそれのある土地の座標					
地点記号	X(m)	Y(m)	地点記号	X(m)	Y(m)	地点記号	X(m)	Y(m)	地点記号	X(m)	Y(m)
Y-1	-35019.90	17035.32									
Y-2	-35022.03	17051.71									
Y-3	-35023.97	17067.63									
Y-4	-35017.66	17069.16									
Y-5	-35014.25	17069.98									
Y-6	-35012.70	17070.36									
Y-7	-35012.03	17070.52									
Y-8	-35009.76	17071.07									
Y-9	-35002.31	17072.88									
Y-10	-34998.40	17058.30									
Y-11	-34994.85	17044.08									
Y-12	-35001.66	17041.70									
Y-13	-35004.28	17040.78									
Y-14	-35005.26	17040.44									
Y-15	-35007.40	17039.69									
Y-16	-35007.49	17039.66									

急傾斜地の崩壊区域調査

様式5-4 危害のおそれのある土地等の座標位置図

調査年度

令和3年度

急傾斜地の位置

箇所番号

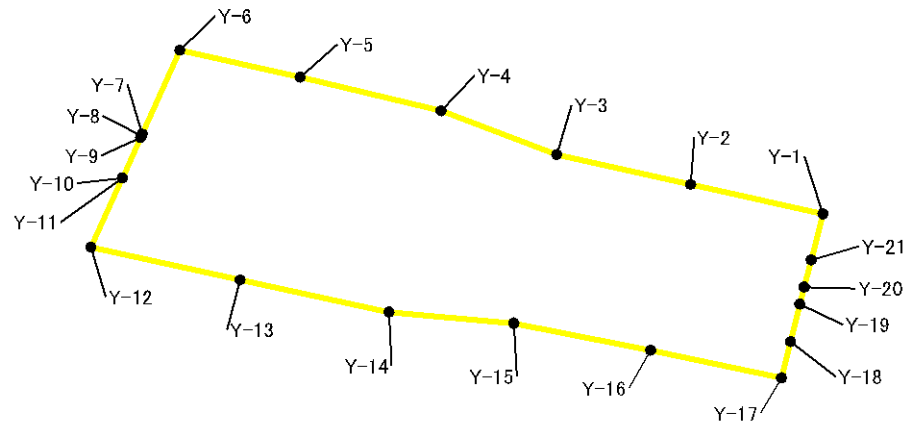
I-017K2026(-3)

箇所名

津田沼5

所在地

習志野市津田沼2丁目、津田沼4丁目



凡例

- 危害のおそれのある土地等の端点
- 危害のおそれのある土地の区域
- 著しい危害のおそれのある土地の区域
- Y-1 危害のおそれのある土地の端点 地点記号
- R-1 著しい危害のおそれのある土地の端点 地点記号

急傾斜地の崩壊区域調書

様式5-5 危害のおそれのある土地等の座標一覧

調査年度 令和3年度

急傾斜地の位置 箇所番号 I-017K2026(-3) 箇所名 津田沼5 所在地 習志野市津田沼2丁目、津田沼4丁目

危害のおそれのある土地の座標					
地点記号	X(m)	Y(m)	地点記号	X(m)	Y(m)
Y-1	-35030.92	17124.37			
Y-2	-35027.04	17106.95			
Y-3	-35023.10	17089.29			
Y-4	-35017.30	17074.03			
Y-5	-35012.90	17055.39			
Y-6	-35009.36	17039.55			
Y-7	-35020.43	17034.55			
Y-8	-35020.61	17034.47			
Y-9	-35020.90	17034.33			
Y-10	-35026.20	17031.93			
Y-11	-35026.21	17031.93			
Y-12	-35035.31	17027.81			
Y-13	-35039.61	17047.51			
Y-14	-35043.91	17067.12			
Y-15	-35045.33	17083.61			
Y-16	-35048.91	17101.64			
Y-17	-35052.54	17118.94			
Y-18	-35047.75	17120.15			
Y-19	-35042.84	17121.38			
Y-20	-35040.62	17121.94			
Y-21	-35037.00	17122.84			

著しい危害のおそれのある土地の座標					
地点記号	X(m)	Y(m)	地点記号	X(m)	Y(m)

平面直角座標系：第Ⅸ区系(測地成果2011)