

# 急傾斜地の崩壊区域調査

様式5-4 危害のおそれのある土地等の座標位置図

調査年度

令和3年度

急傾斜地の位置

箇所番号

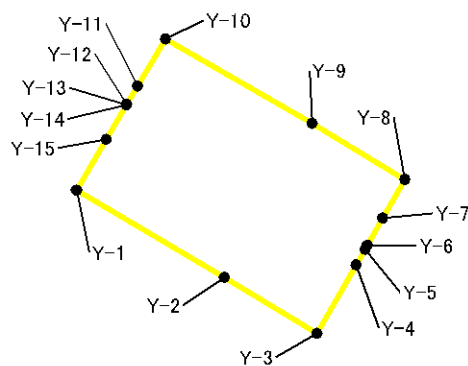
I-017K2023(-1)

箇所名

谷津1

所在地

習志野市谷津2丁目、谷津町1丁目



## 凡例

- 危害のおそれのある土地等の端点
- 危害のおそれのある土地の区域
- 著しい危害のおそれのある土地の区域
- Y-1 危害のおそれのある土地の端点 地点記号
- R-1 著しい危害のおそれのある土地の端点 地点記号



# 急傾斜地の崩壊区域調査

様式5-4 危害のおそれのある土地等の座標位置図

調査年度

令和3年度

急傾斜地の位置

箇所番号

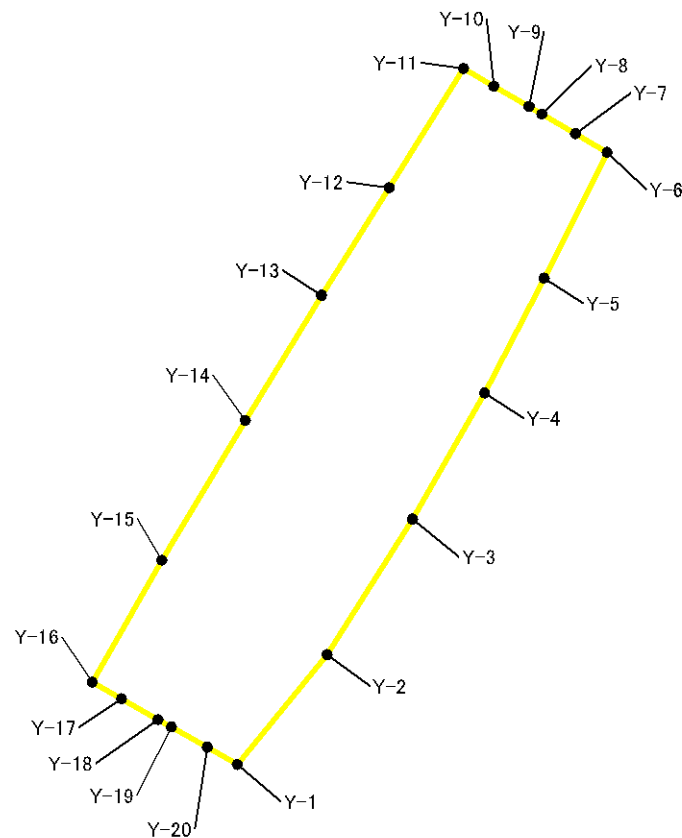
I-017K2023(-2)

箇所名

谷津1

所在地

習志野市谷津2丁目、谷津町1丁目



## 凡例

- 危害のおそれのある土地等の端点
- 危害のおそれのある土地の区域
- 著しい危害のおそれのある土地の区域
- Y-1 危害のおそれのある土地の端点 地点記号
- R-1 著しい危害のおそれのある土地の端点 地点記号

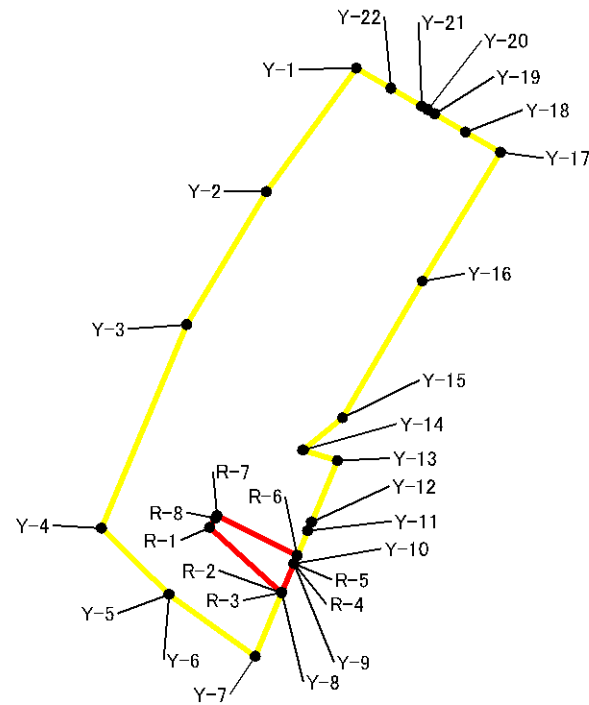


# 急傾斜地の崩壊区域調査

様式5-4 危害のおそれのある土地等の座標位置図

調査年度	令和3年度
------	-------

急傾斜地の位置	箇所番号	I-017K2023(-3)	箇所名	谷津1	所在地	習志野市谷津2丁目、谷津町1丁目
---------	------	----------------	-----	-----	-----	------------------



凡例	
●	危害のおそれのある土地等の端点
■ (Yellow)	危害のおそれのある土地の区域
■ (Red)	著しい危害のおそれのある土地の区域
Y-1	危害のおそれのある土地の端点 地点記号
R-1	著しい危害のおそれのある土地の端点 地点記号

