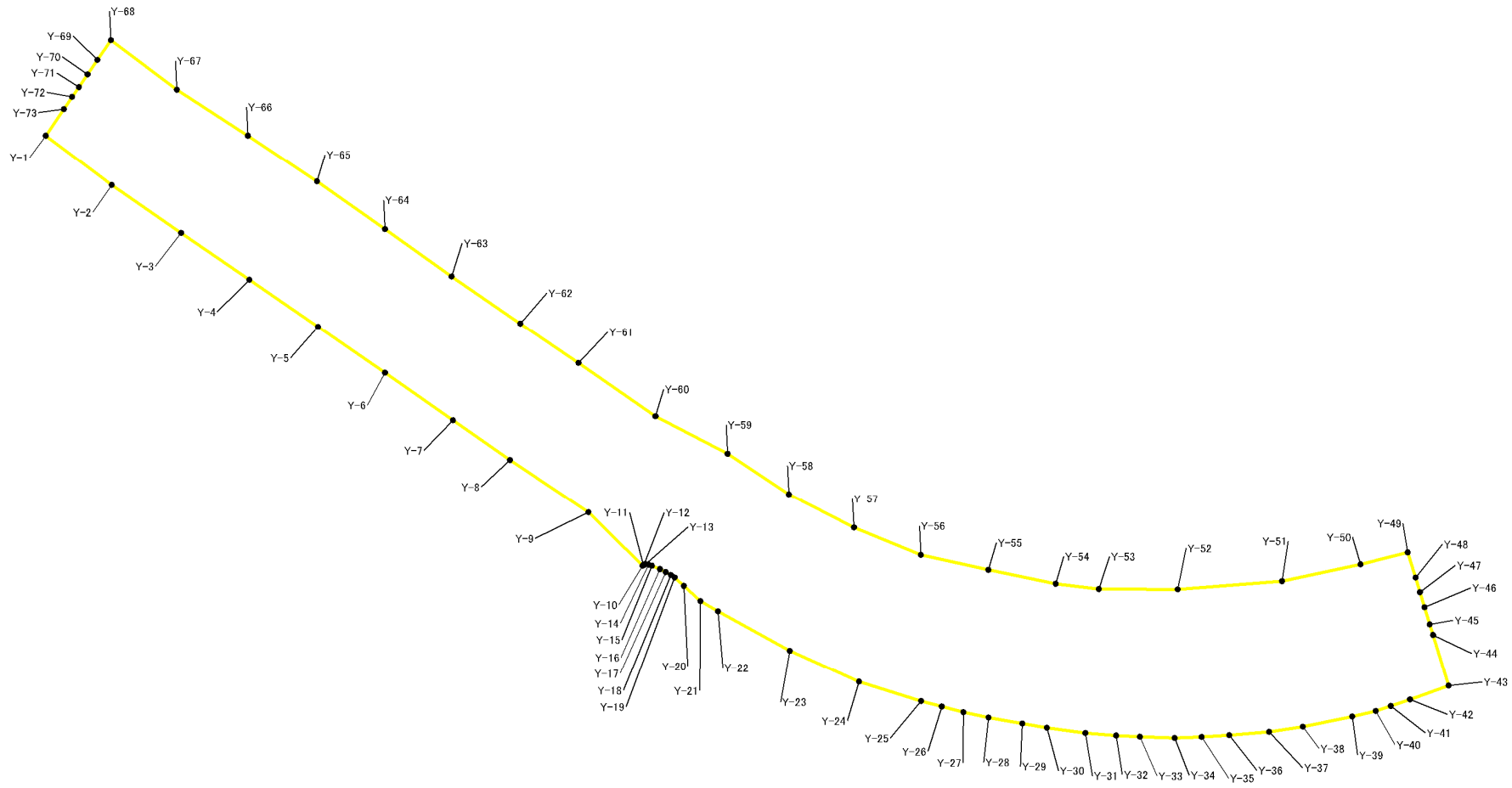


# 急傾斜地の崩壊区域調書

様式5-4 危害のおそれのある土地等の座標位置図

調査年度	令和3年度
------	-------

急傾斜地の位置	箇所番号	I-017K2009(-1)	箇所名	鷺沼3	所在地	習志野市鷺沼2丁目、鷺沼台3丁目、鷺沼台2丁目
---------	------	----------------	-----	-----	-----	-------------------------



- 凡例**
- 危害のおそれのある土地等の端点
  - 危害のおそれのある土地の区域
  - 著しい危害のおそれのある土地の区域
  - Y-1 危害のおそれのある土地の端点 地点記号
  - R-1 著しい危害のおそれのある土地の端点 地点記号





# 急傾斜地の崩壊区域調書

様式5-4 危害のおそれのある土地等の座標位置図

調査年度

令和3年度

急傾斜地の位置

箇所番号

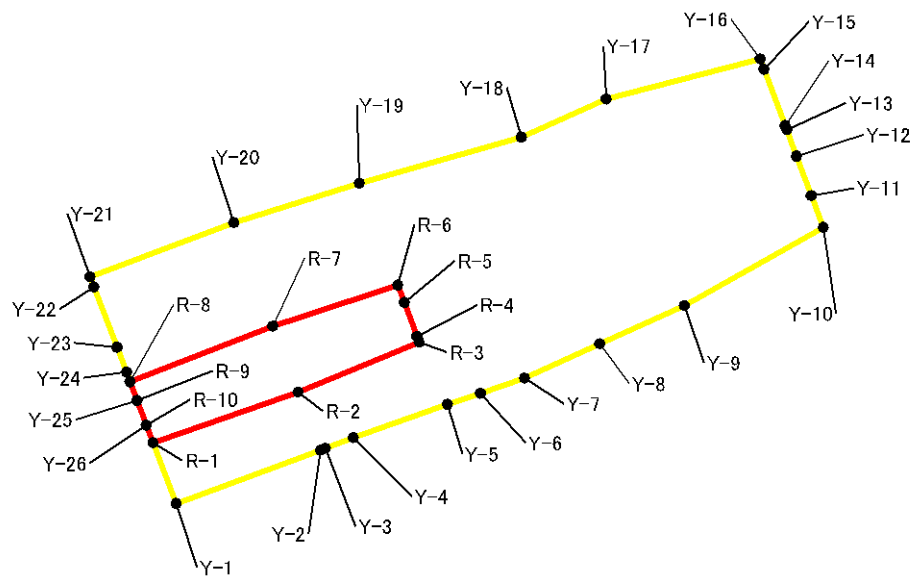
I-017K2009(-2)

箇所名

鷲沼3

所在地

習志野市鷲沼2丁目、鷲沼台3丁目、鷲沼台2丁目



## 凡例

- 危害のおそれのある土地等の端点
- 危害のおそれのある土地の区域
- 著しい危害のおそれのある土地の区域
- Y-1 危害のおそれのある土地の端点 地点記号
- R-1 著しい危害のおそれのある土地の端点 地点記号



# 急傾斜地の崩壊区域調書

様式5-4 危害のおそれのある土地等の座標位置図

調査年度

令和3年度

急傾斜地の位置

箇所番号

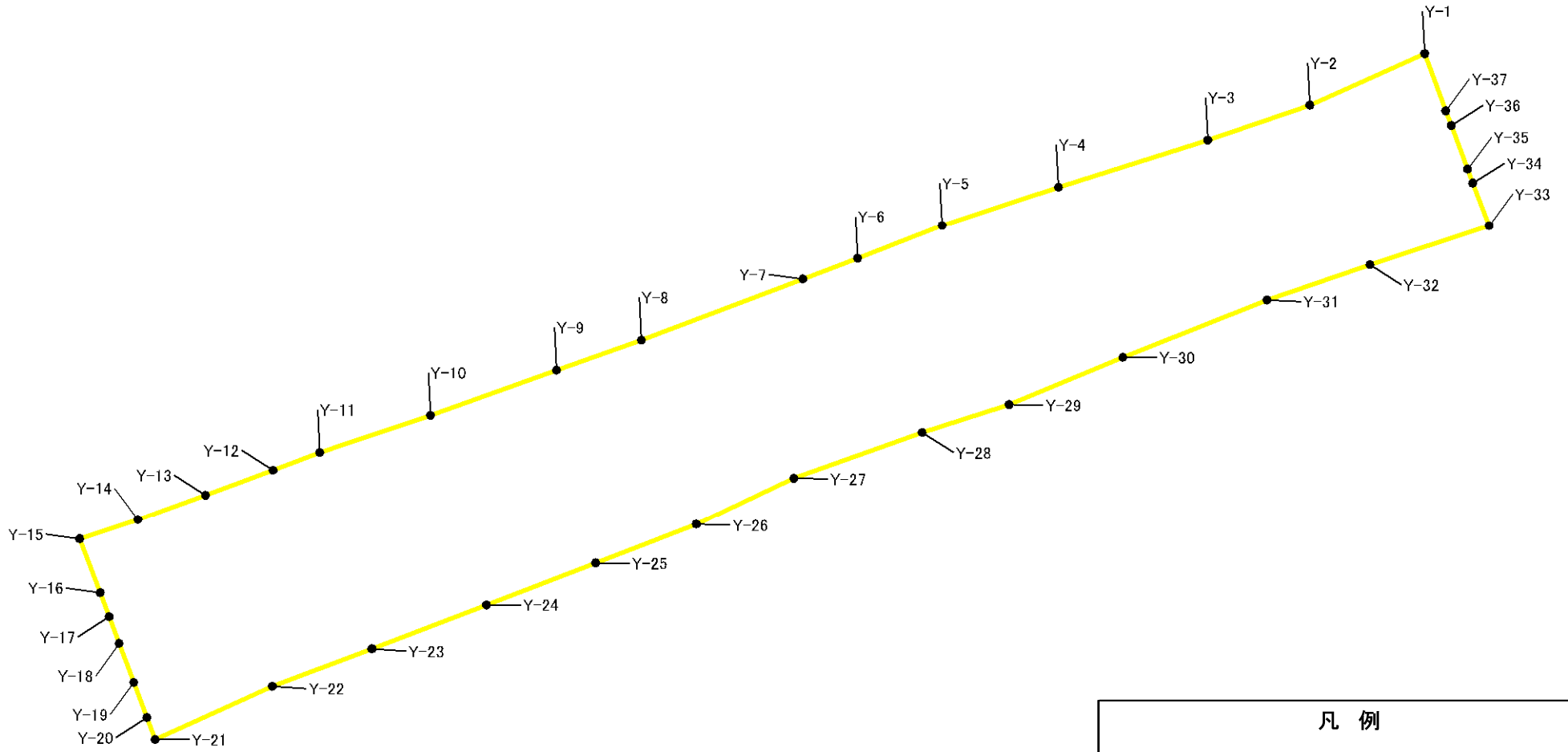
I-017K2009(-3)

箇所名

鷲沼3

所在地

習志野市鷲沼2丁目、鷲沼台3丁目、鷲沼台2丁目



- 凡 例**
- 危害のおそれのある土地等の端点
  - 危害のおそれのある土地の区域
  - 著しい危害のおそれのある土地の区域
  - Y-1 危害のおそれのある土地の端点 地点記号
  - R-1 著しい危害のおそれのある土地の端点 地点記号

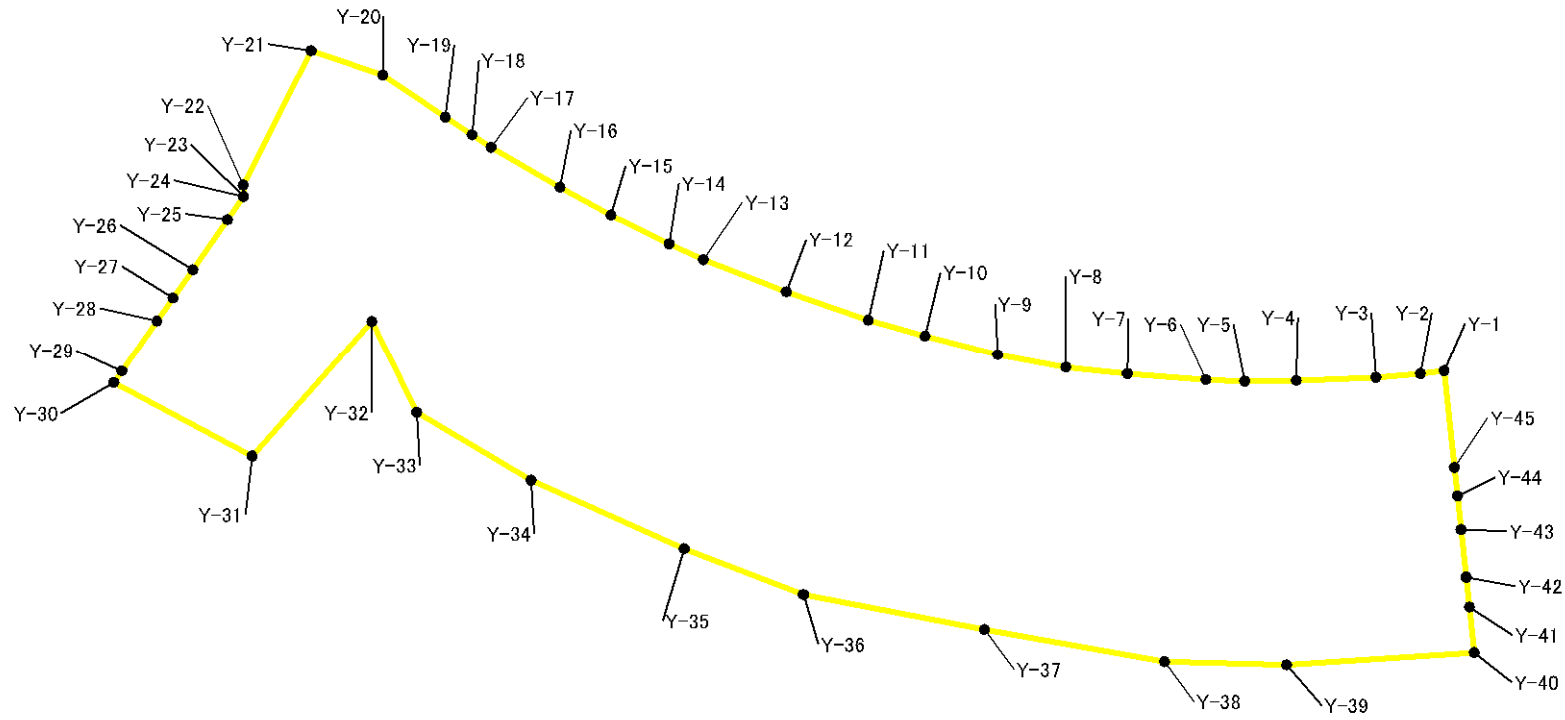


# 急傾斜地の崩壊区域調査

様式5-4 危害のおそれのある土地等の座標位置図

調査年度	令和3年度
------	-------

急傾斜地の位置	箇所番号	I-017K2009(-4)	箇所名	鷲沼3	所在地	習志野市鷲沼2丁目、鷲沼台3丁目、鷲沼台2丁目
---------	------	----------------	-----	-----	-----	-------------------------



凡例	
●	危害のおそれのある土地等の端点
■ (yellow)	危害のおそれのある土地の区域
■ (red)	著しい危害のおそれのある土地の区域
Y-1	危害のおそれのある土地の端点 地点記号
R-1	著しい危害のおそれのある土地の端点 地点記号



