

# 急傾斜地の崩壊区域調書

様式5-4 危害のおそれのある土地等の座標位置図

調査年度

令和3年度

急傾斜地の位置

箇所番号

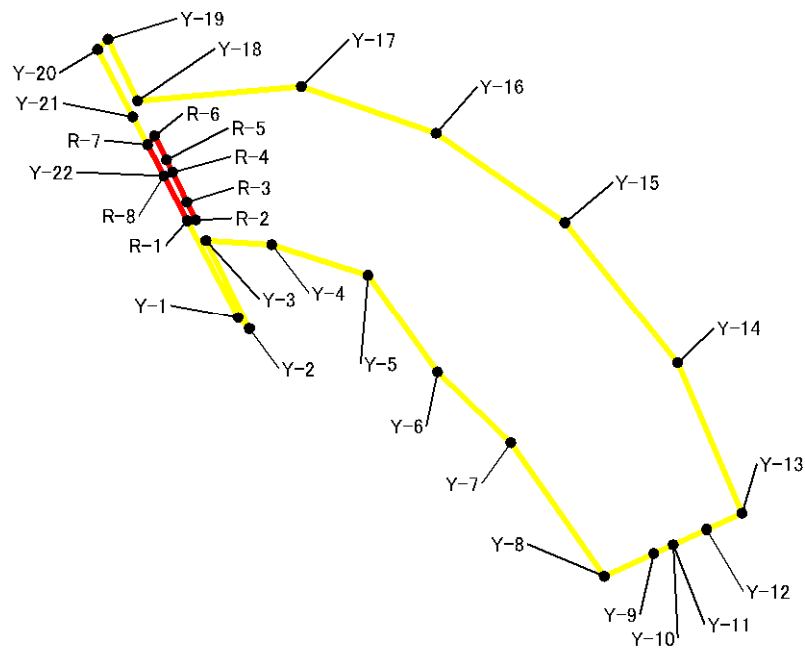
I-017K2007(-1)

箇所名

屋敷12

所在地

習志野市屋敷3丁目、本大久保5丁目、屋敷4丁目



## 凡例

- 危害のおそれのある土地等の端点
- 危害のおそれのある土地の区域
- 著しい危害のおそれのある土地の区域
- Y-1 危害のおそれのある土地の端点 地点記号
- R-1 著しい危害のおそれのある土地の端点 地点記号

### 急傾斜地の崩壊区域調書

様式5-5 危害のおそれのある土地等の座標一覧

調査年度 令和3年度

急傾斜地の位置 箇所番号 I-017K2007(-1) 箇所名 屋敷12 所在地 習志野市屋敷3丁目、本大久保5丁目、屋敷4丁目

危害のおそれのある土地の座標					
地点記号	X(m)	Y(m)	地点記号	X(m)	Y(m)
Y-1	-35012.51	20167.61			
Y-2	-35014.01	20169.03			
Y-3	-35002.33	20163.33			
Y-4	-35002.86	20172.01			
Y-5	-35006.95	20184.69			
Y-6	-35019.77	20193.88			
Y-7	-35029.09	20203.55			
Y-8	-35046.67	20215.85			
Y-9	-35043.70	20222.38			
Y-10	-35042.53	20224.95			
Y-11	-35042.53	20224.96			
Y-12	-35040.53	20229.37			
Y-13	-35038.39	20234.06			
Y-14	-35018.53	20225.56			
Y-15	-34999.94	20210.71			
Y-16	-34988.19	20193.70			
Y-17	-34982.00	20175.89			
Y-18	-34983.92	20154.33			
Y-19	-34975.84	20150.37			
Y-20	-34977.16	20149.03			
Y-21	-34986.01	20153.68			
Y-22	-34993.80	20157.77			

著しい危害のおそれのある土地の座標					
地点記号	X(m)	Y(m)	地点記号	X(m)	Y(m)
R-1	-34999.68	20160.86			
R-2	-34999.60	20161.99			
R-3	-34997.24	20160.83			
R-4	-34993.35	20158.93			
R-5	-34991.70	20158.12			
R-6	-34988.53	20156.57			
R-7	-34989.70	20155.62			
R-8	-34993.80	20157.77			

平面直角座標系: 第Ⅸ系(測地成果2011)

# 急傾斜地の崩壊区域調書

様式5-4 危害のおそれのある土地等の座標位置図

調査年度

令和3年度

急傾斜地の位置

箇所番号

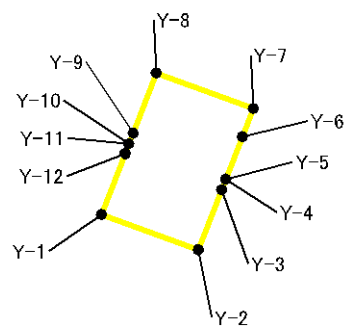
I-017K2007(-2)

箇所名

屋敷12

所在地

習志野市屋敷3丁目、本大久保5丁目、屋敷4丁目



## 凡例

- 危害のおそれのある土地等の端点
- 危害のおそれのある土地の区域
- 著しい危害のおそれのある土地の区域
- Y-1 危害のおそれのある土地の端点 地点記号
- R-1 著しい危害のおそれのある土地の端点 地点記号



# 急傾斜地の崩壊区域調書

様式5-4 危害のおそれのある土地等の座標位置図

調査年度

令和3年度

急傾斜地の位置

箇所番号

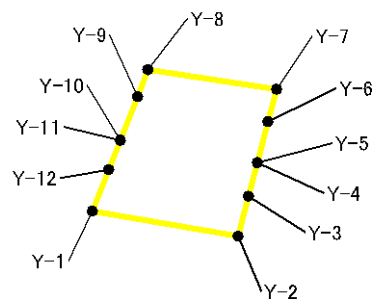
I-017K2007(-3)

箇所名

屋敷12

所在地

習志野市屋敷3丁目、本大久保5丁目、屋敷4丁目



## 凡例

- 危害のおそれのある土地等の端点
- 危害のおそれのある土地の区域
- 著しい危害のおそれのある土地の区域
- Y-1 危害のおそれのある土地の端点 地点記号
- R-1 著しい危害のおそれのある土地の端点 地点記号

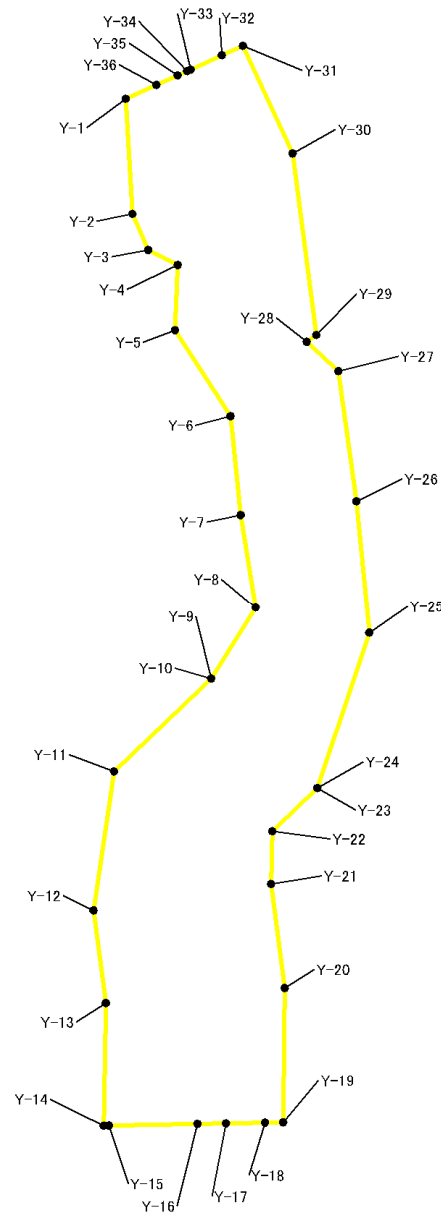


# 急傾斜地の崩壊区域調査

様式5-4 危害のおそれのある土地等の座標位置図

調査年度	令和3年度
------	-------

急傾斜地の位置	箇所番号	I-017K2007(-4)	箇所名	屋敷12	所在地	習志野市屋敷3丁目、本大久保5丁目、屋敷4丁目
---------	------	----------------	-----	------	-----	-------------------------



凡例	
●	危害のおそれのある土地等の端点
■ (yellow)	危害のおそれのある土地の区域
■ (red)	著しい危害のおそれのある土地の区域
Y-1	危害のおそれのある土地の端点 地点記号
R-1	著しい危害のおそれのある土地の端点 地点記号

