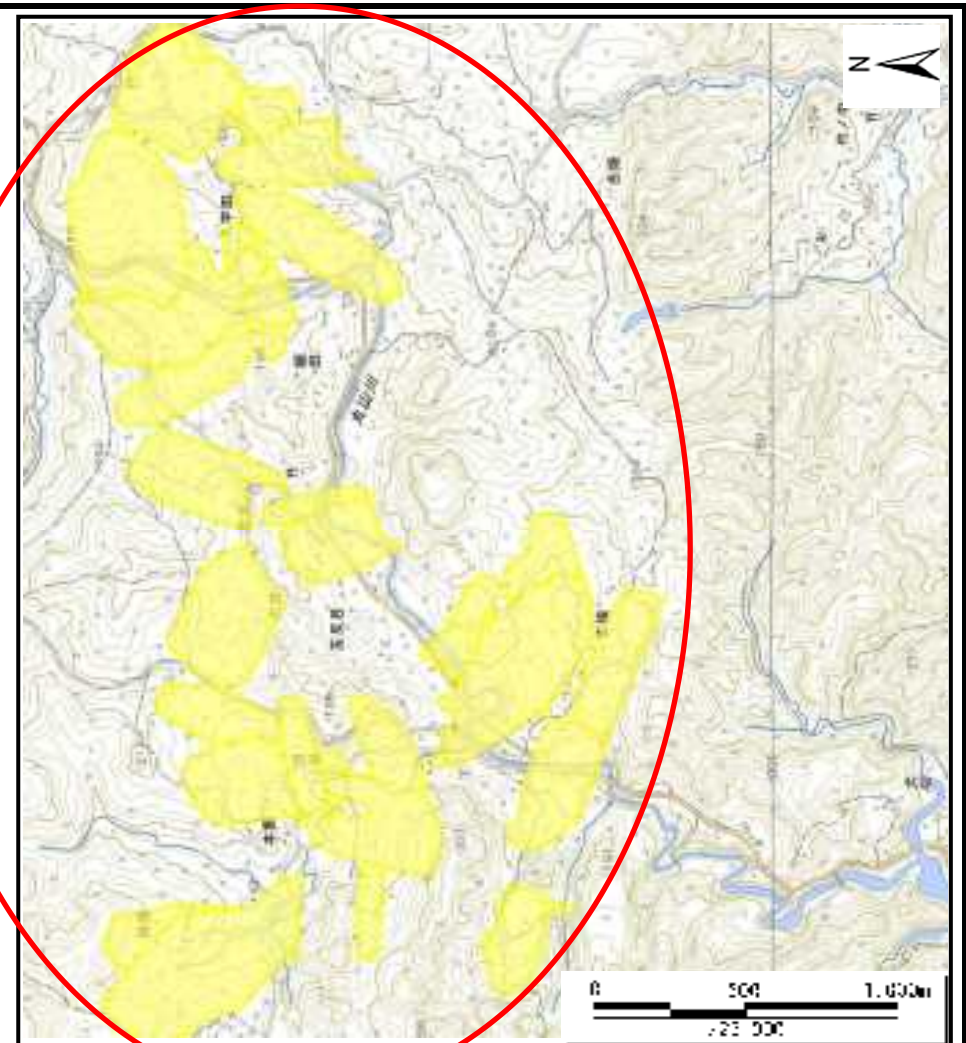


土砂災害警戒区域等の指定の告示に係る図書(その1)



(1/200,000)

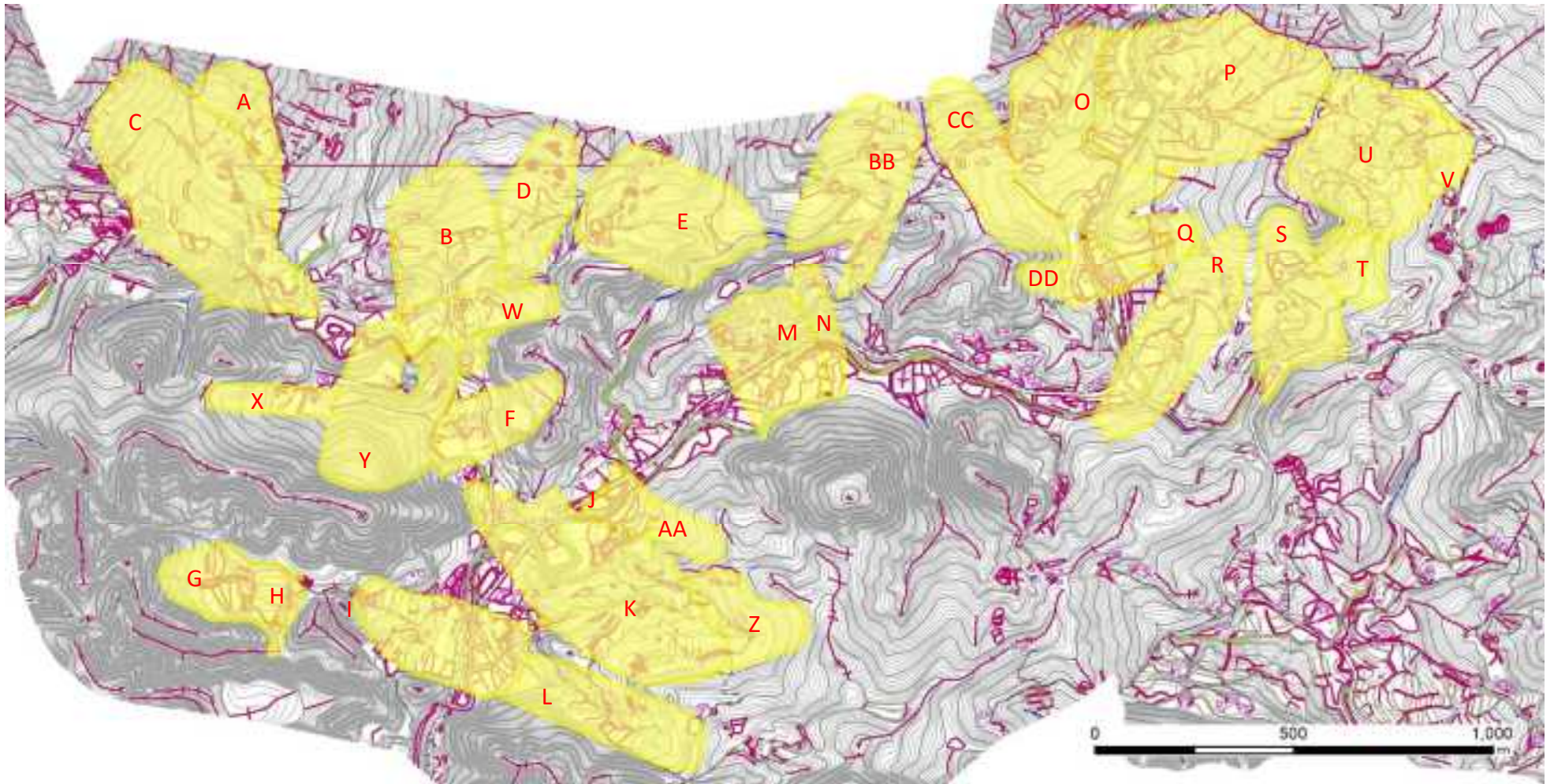


(1/25,000)

様式-1(地) 土砂災害警戒区域 位置図	自然現象の種類	地滑り
	箇所番号	21
	箇所名	大井
	所在地	南房総市大井

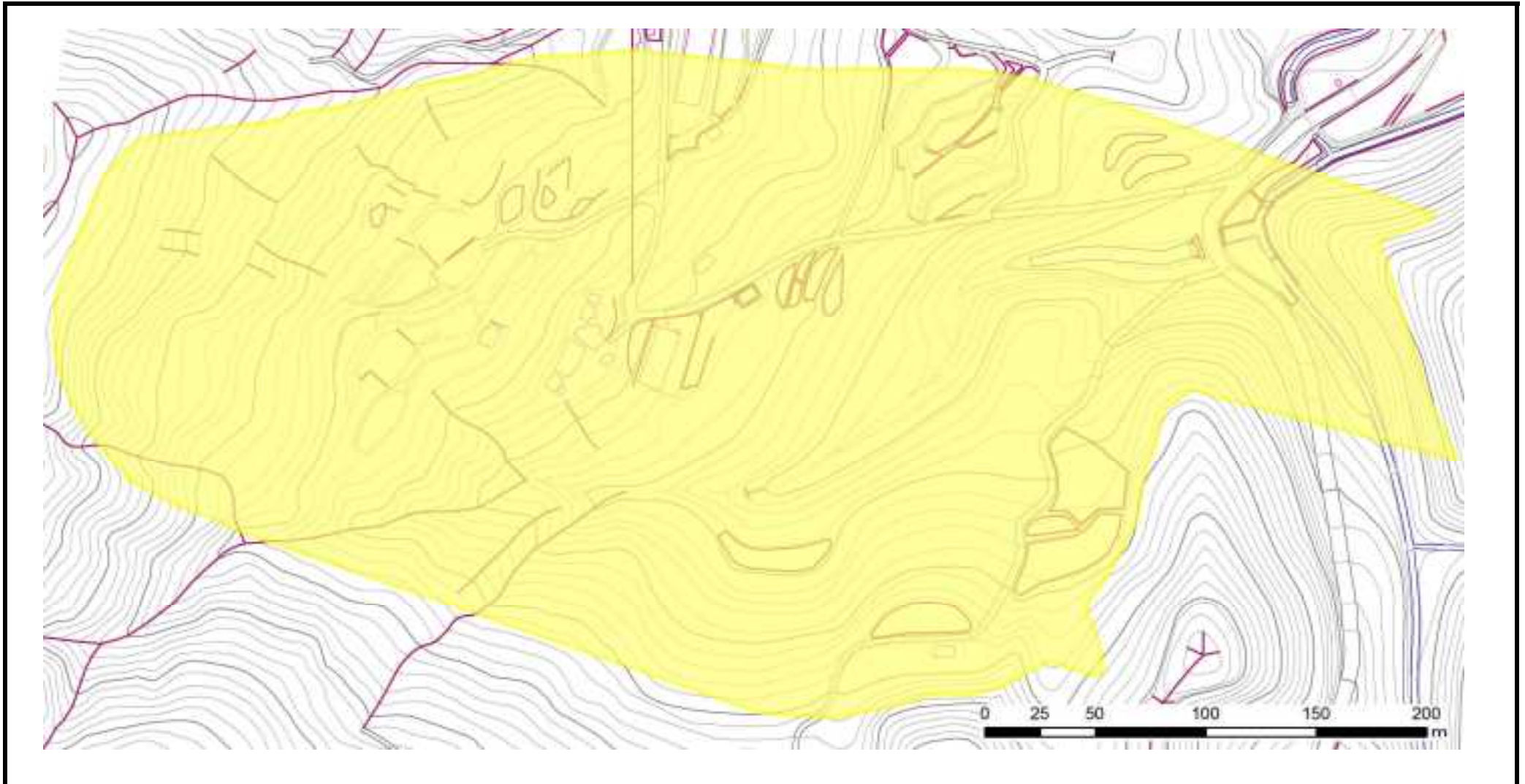
この地図は、国土地理院長の承認を得て、同院発行の電子地形図25000及び電子地形図20万を複製したものである。(承認番号 平30情複、第927号)



土砂災害警戒区域等の指定の告示に係る図書(その2)



土砂災害防止法施行第二条の基準に該当する区域(土砂災害警戒区域)		 縮尺 1:15,000	自然現象の種類	地滑り	箇所番号	21	箇所名	大井
			告示番号	千第228号	地滑り区域名	A~DD		
			告示年月日	令和3年3月30日	所在地	南房総市大井		



土砂災害警戒区域等の指定の告示に係る図書(その2)



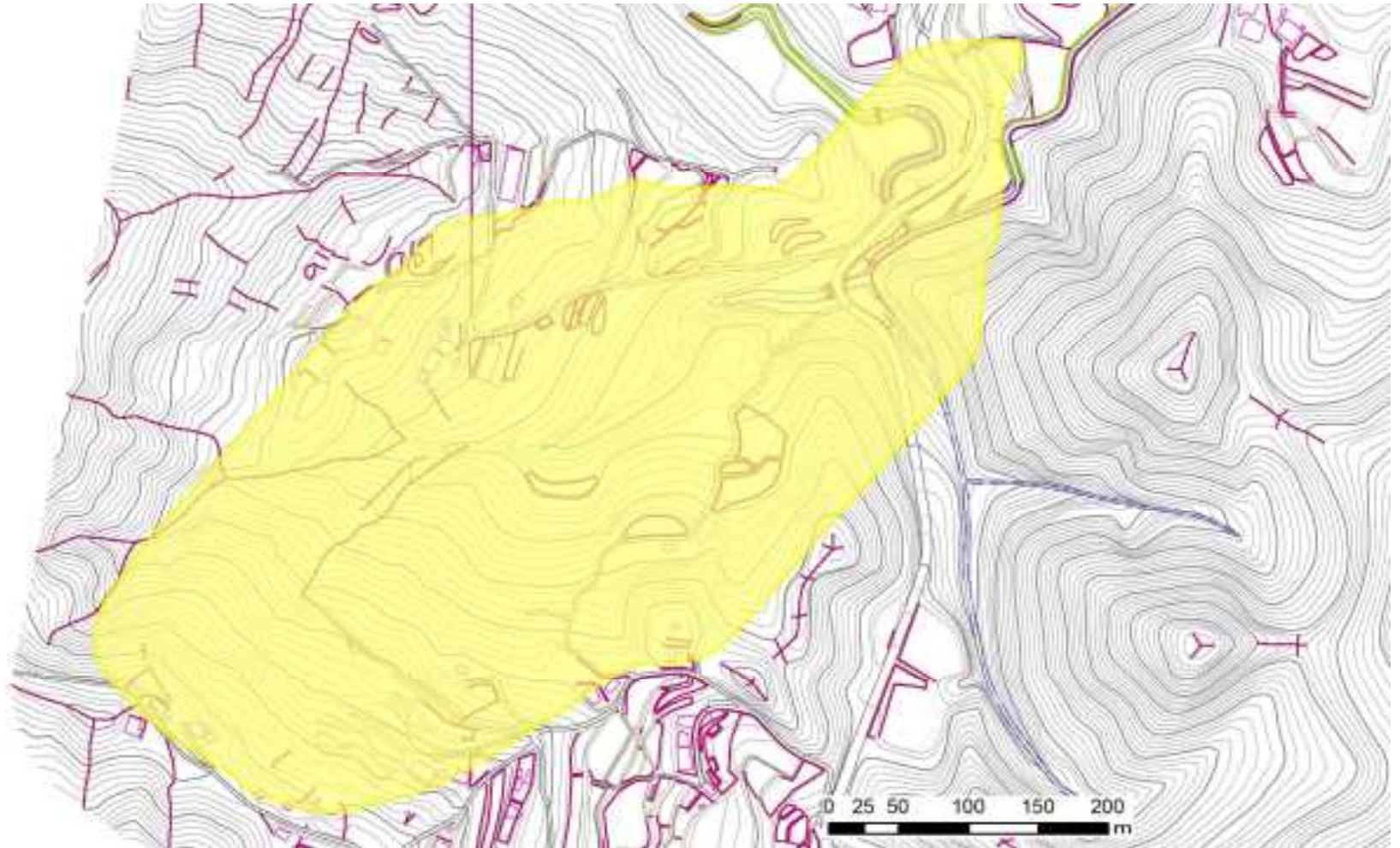
土砂災害防止法施行第二条の基準に該当する区域(土砂災害警戒区域)			自然現象の種類	地滑り	箇所番号	21	箇所名	大井
			告示番号	千第228号	地滑り区域名	A		
			告示年月日	令和3年3月30日	所在地	南房総市大井		
		縮尺 1:2,500						



土砂災害警戒区域等の指定の告示に係る図書(その2)



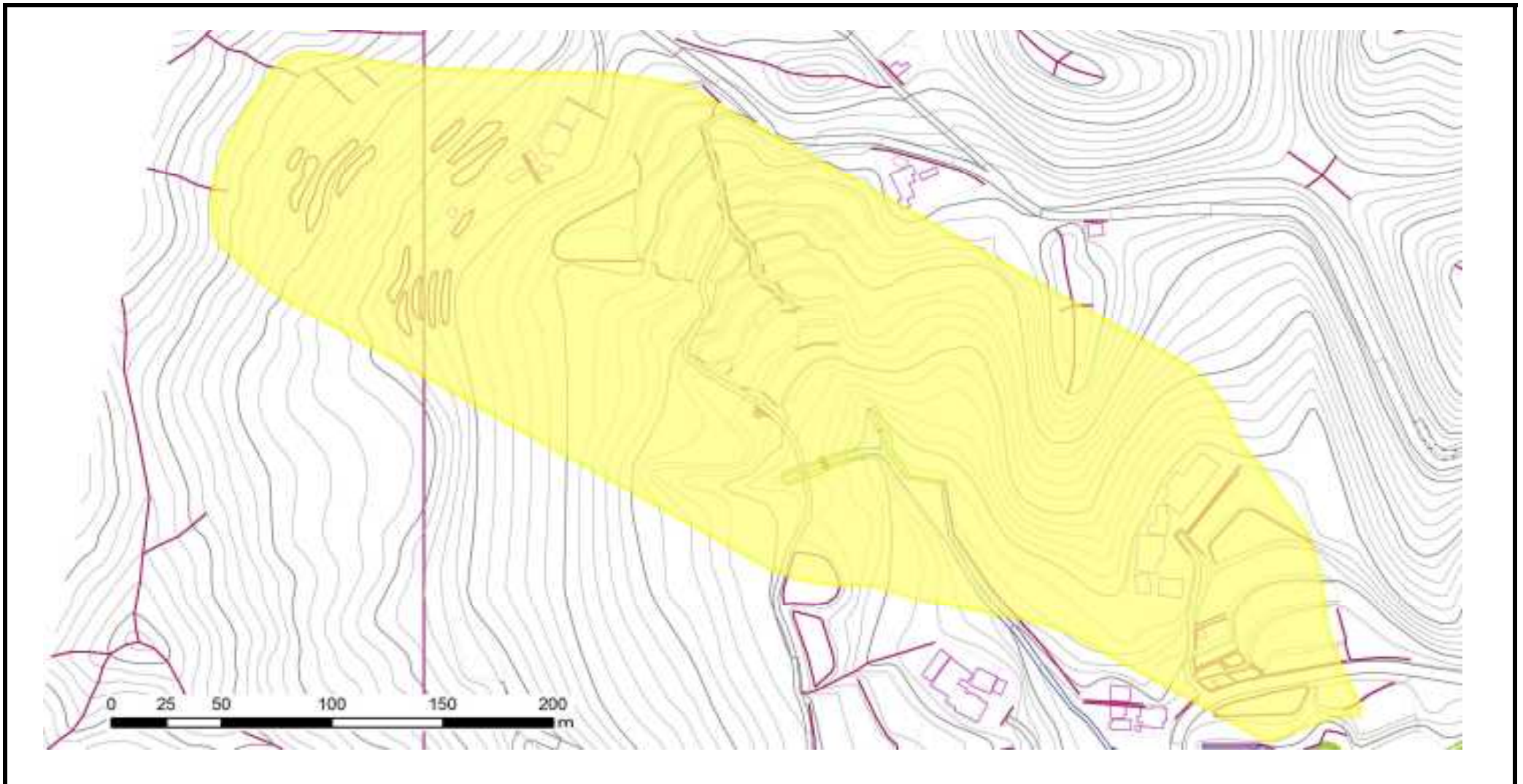
土砂災害防止法施行第二条の基準に該当する区域(土砂災害警戒区域)			自然現象の種類	地滑り	箇所番号	21	箇所名	大井
			告示番号	千第228号	地滑り区域名	B		
			告示年月日	令和3年3月30日	所在地	南房総市大井		
		縮尺 1:2,500						



土砂災害警戒区域等の指定の告示に係る図書(その2)



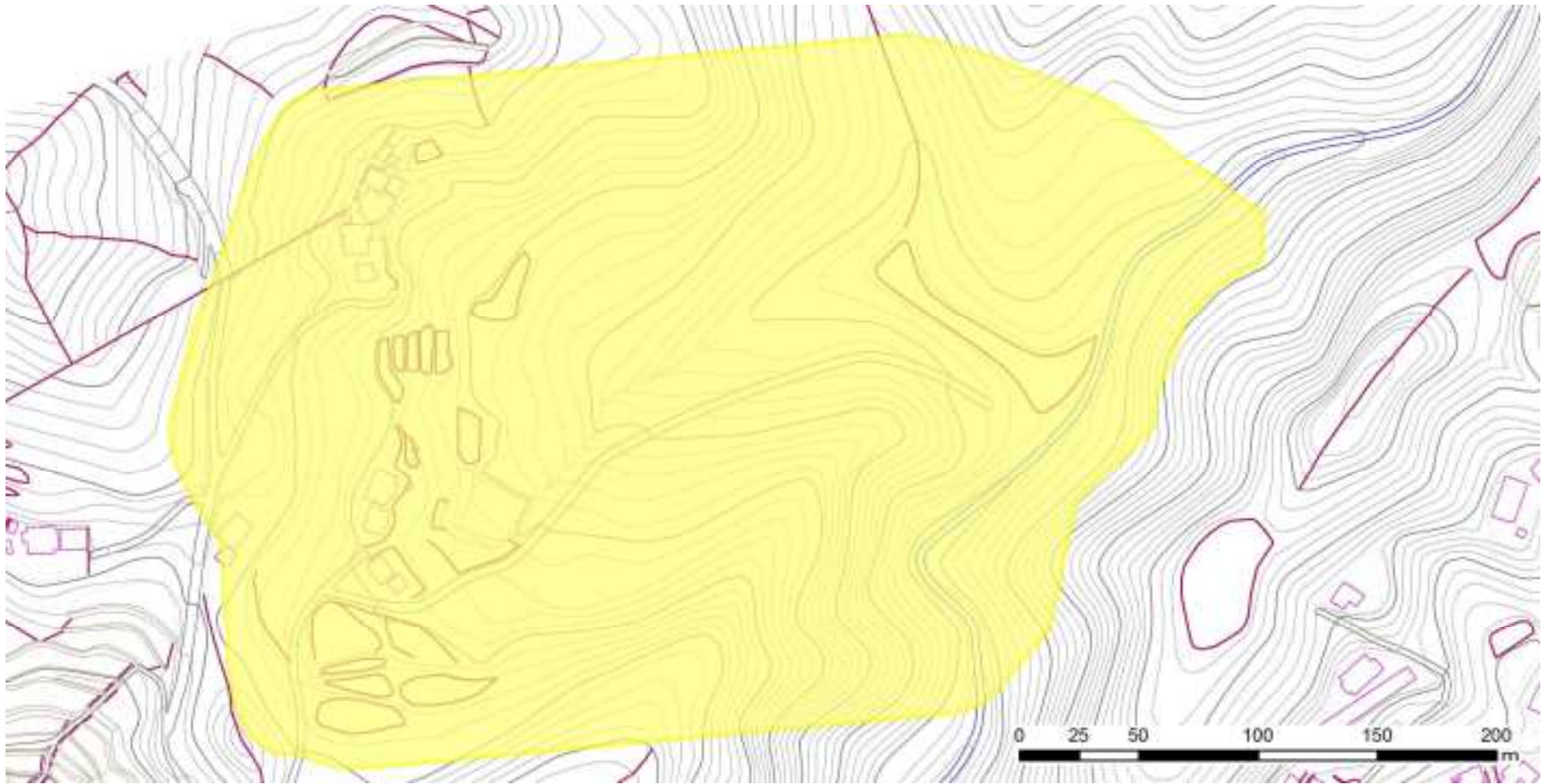
土砂災害防止法施行第二条の基準に該当する区域(土砂災害警戒区域)			自然現象の種類	地滑り	箇所番号	21	箇所名	大井
			告示番号	千第228号	地滑り区域名	C		
			告示年月日	令和3年3月30日	所在地	南房総市大井		
		縮尺	1:2,500					



土砂災害警戒区域等の指定の告示に係る図書(その2)



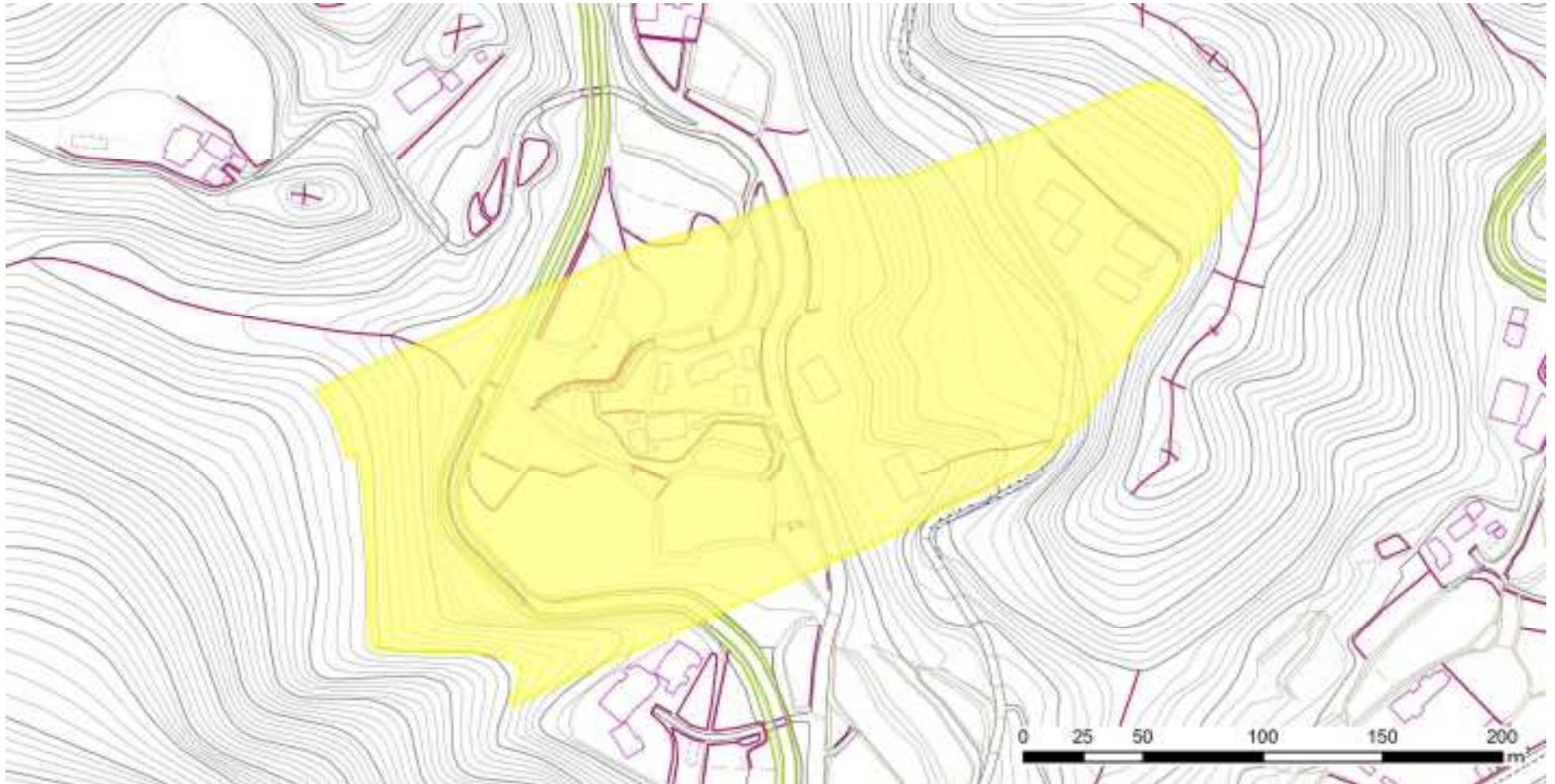
土砂災害防止法施行第二条の基準に該当する区域(土砂災害警戒区域)			自然現象の種類	地滑り	箇所番号	21	箇所名	大井
			告示番号	千第228号	地滑り区域名	D		
			告示年月日	令和3年3月30日	所在地	南房総市大井		
		縮尺	1:2,500					



土砂災害警戒区域等の指定の告示に係る図書(その2)



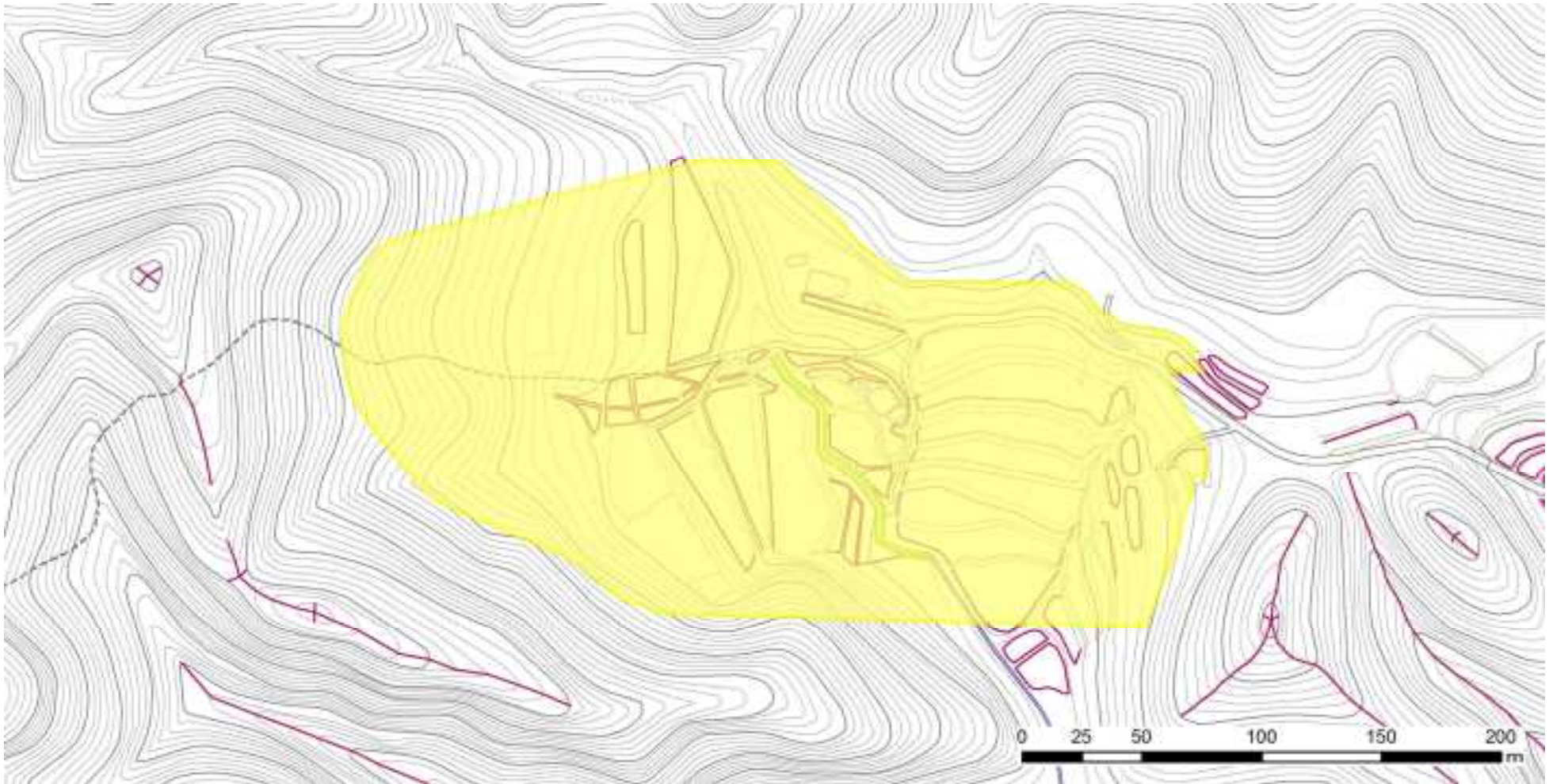
土砂災害防止法施行第二条の基準に該当する区域(土砂災害警戒区域)			自然現象の種類	地滑り	箇所番号	21	箇所名	大井
			告示番号	千第228号	地滑り区域名	E		
			告示年月日	令和3年3月30日	所在地	南房総市大井		
		縮尺 1:2,500						



土砂災害警戒区域等の指定の告示に係る図書(その2)



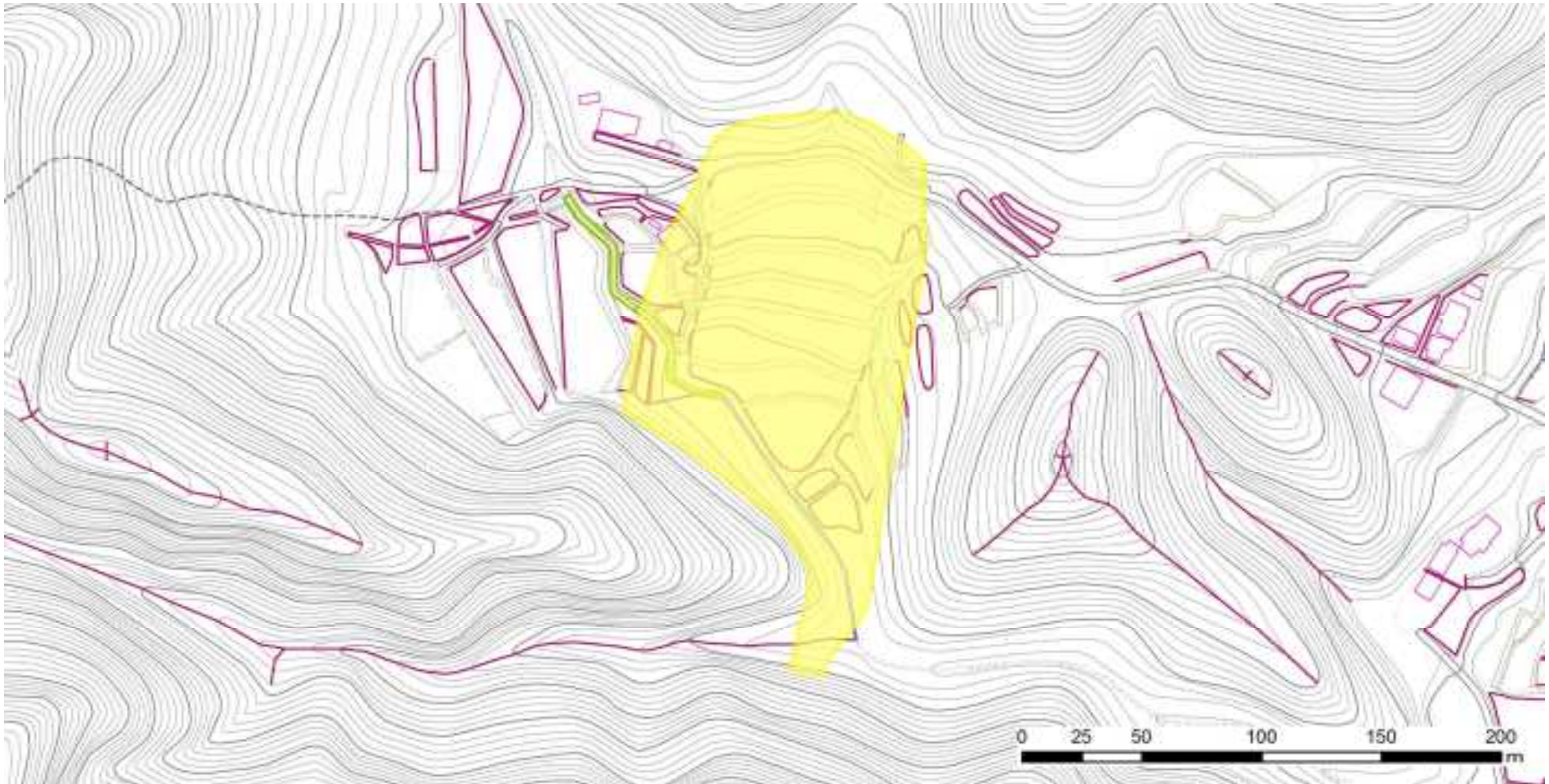
土砂災害防止法施行第二条の基準に該当する区域(土砂災害警戒区域)		 縮尺 1:2,500	自然現象の種類	地滑り	箇所番号	21	箇所名	大井
			告示番号	千第228号	地滑り区域名	F		
			告示年月日	令和3年3月30日	所在地	南房総市大井		



土砂災害警戒区域等の指定の告示に係る図書(その2)



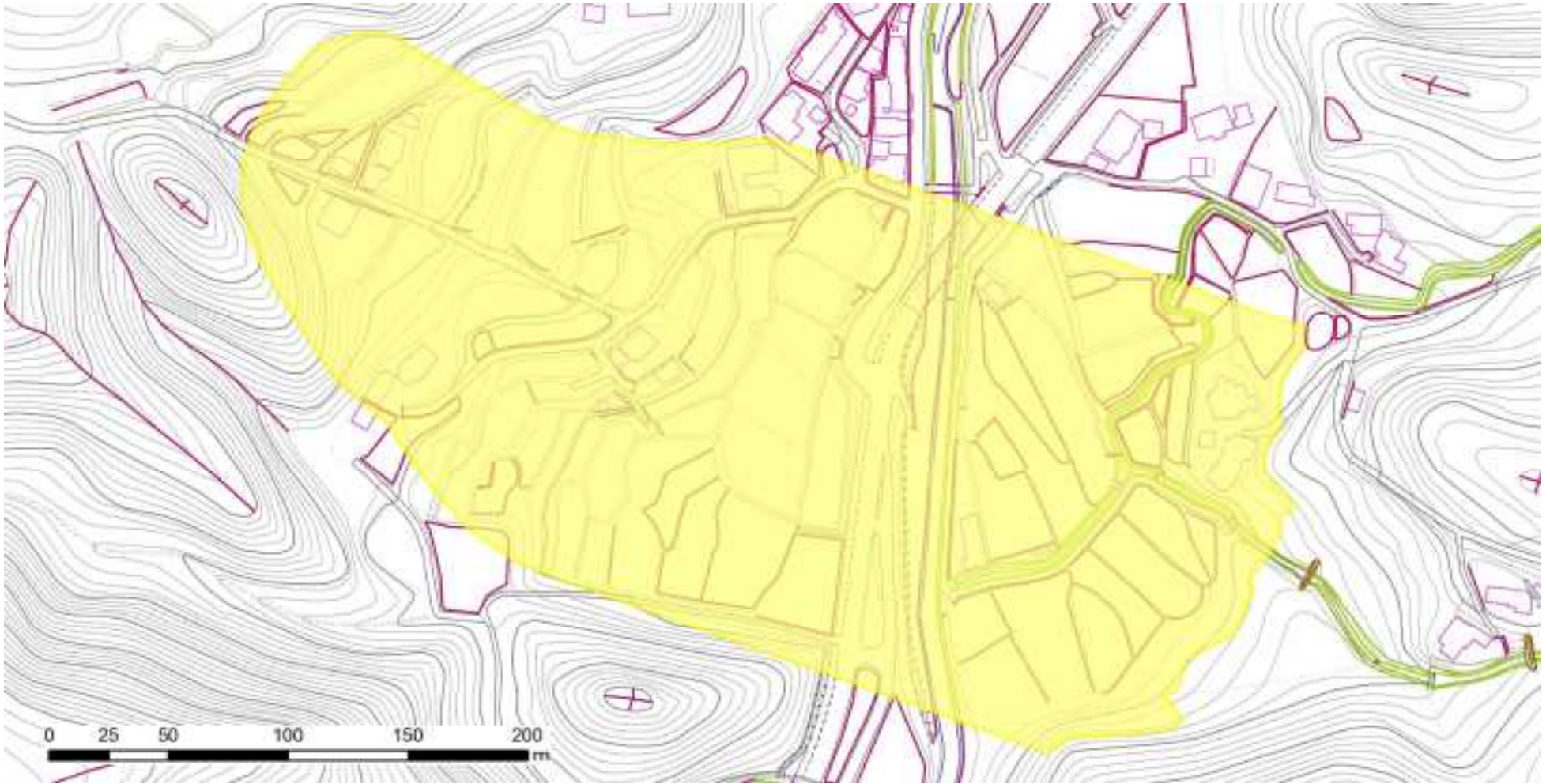
土砂災害防止法施行第二条の基準に該当する区域(土砂災害警戒区域)		 縮尺 1:2,500	自然現象の種類	地滑り	箇所番号	21	箇所名	大井
			告示番号	千第228号	地滑り区域名	G		
			告示年月日	令和3年3月30日	所在地	南房総市大井		



土砂災害警戒区域等の指定の告示に係る図書(その2)



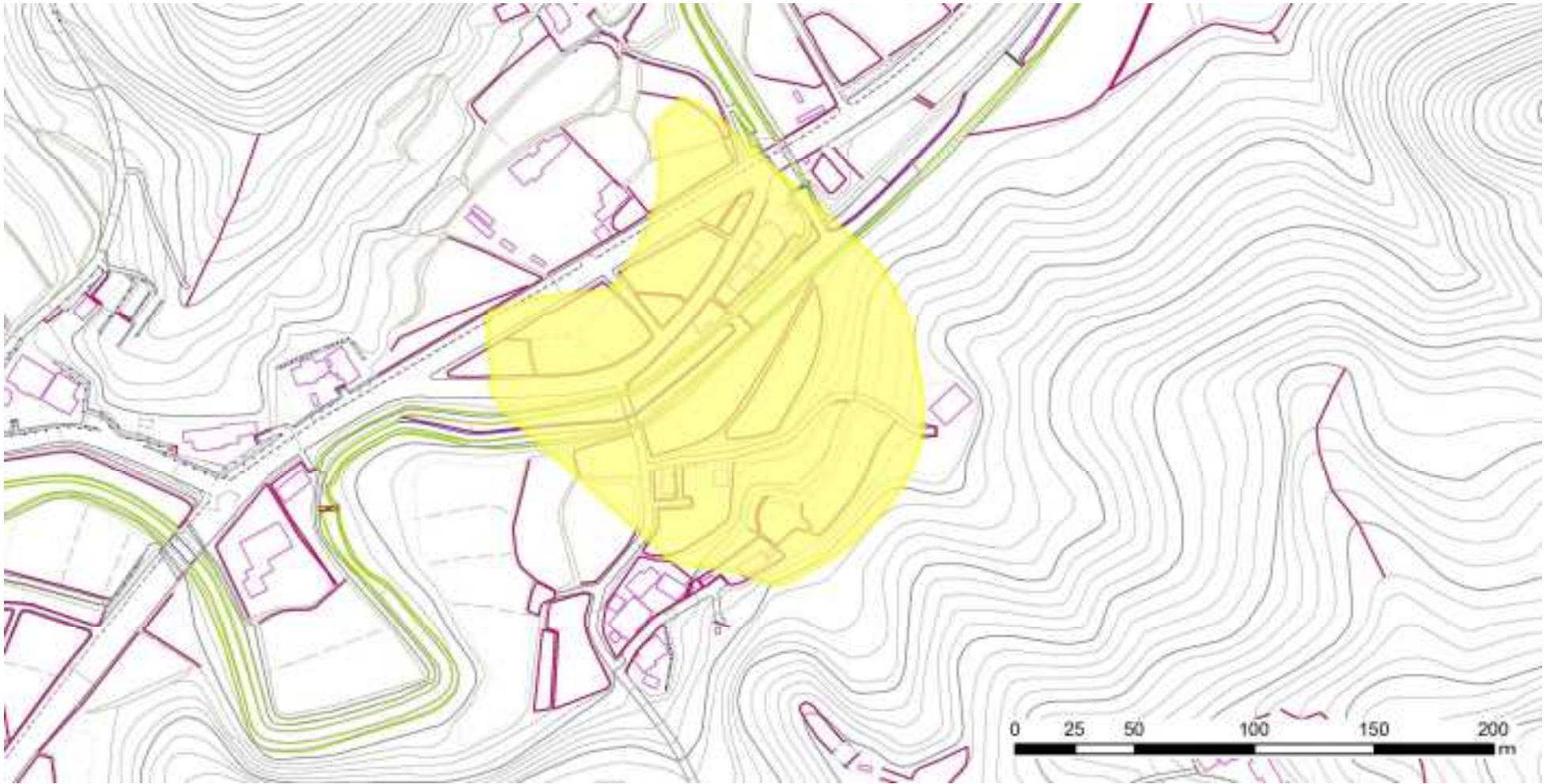
土砂災害防止法施行第二条の基準に該当する区域(土砂災害警戒区域)		 縮尺 1:2,500	自然現象の種類	地滑り	箇所番号	21	箇所名	大井
			告示番号	千第228号	地滑り区域名	H		
			告示年月日	令和3年3月30日	所在地	南房総市大井		



土砂災害警戒区域等の指定の告示に係る図書(その2)



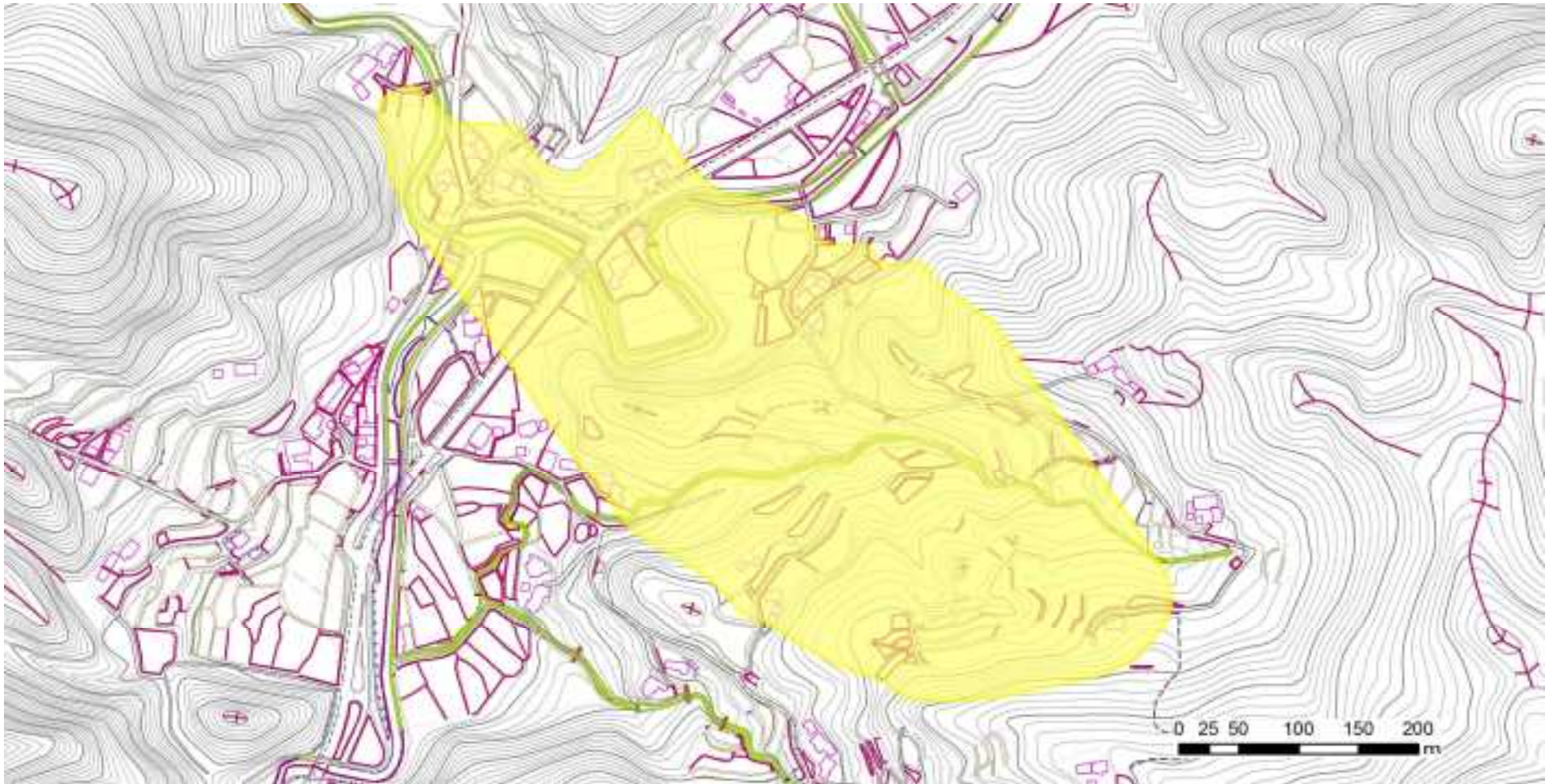
土砂災害防止法施行第二条の基準に該当する区域(土砂災害警戒区域)		 縮尺 1:2,500	自然現象の種類	地滑り	箇所番号	21	箇所名	大井
			告示番号	千第228号	地滑り区域名 I			
			告示年月日	令和3年3月30日	所在地	南房総市大井		



土砂災害警戒区域等の指定の告示に係る図書(その2)



土砂災害防止法施行第二条の基準に該当する区域(土砂災害警戒区域)		 縮尺 1:2,500	自然現象の種類	地滑り	箇所番号	21	箇所名	大井
			告示番号	千第228号	地滑り区域名	J		
			告示年月日	令和3年3月30日	所在地	南房総市大井		



土砂災害警戒区域等の指定の告示に係る図書(その2)



土砂災害防止法施行第二条の基準に該当する区域(土砂災害警戒区域)		 縮尺 1:5,000	自然現象の種類	地滑り	箇所番号	21	箇所名	大井
			告示番号	千第228号	地滑り区域名	K		
			告示年月日	令和3年3月30日	所在地	南房総市大井		



土砂災害警戒区域等の指定の告示に係る図書(その2)



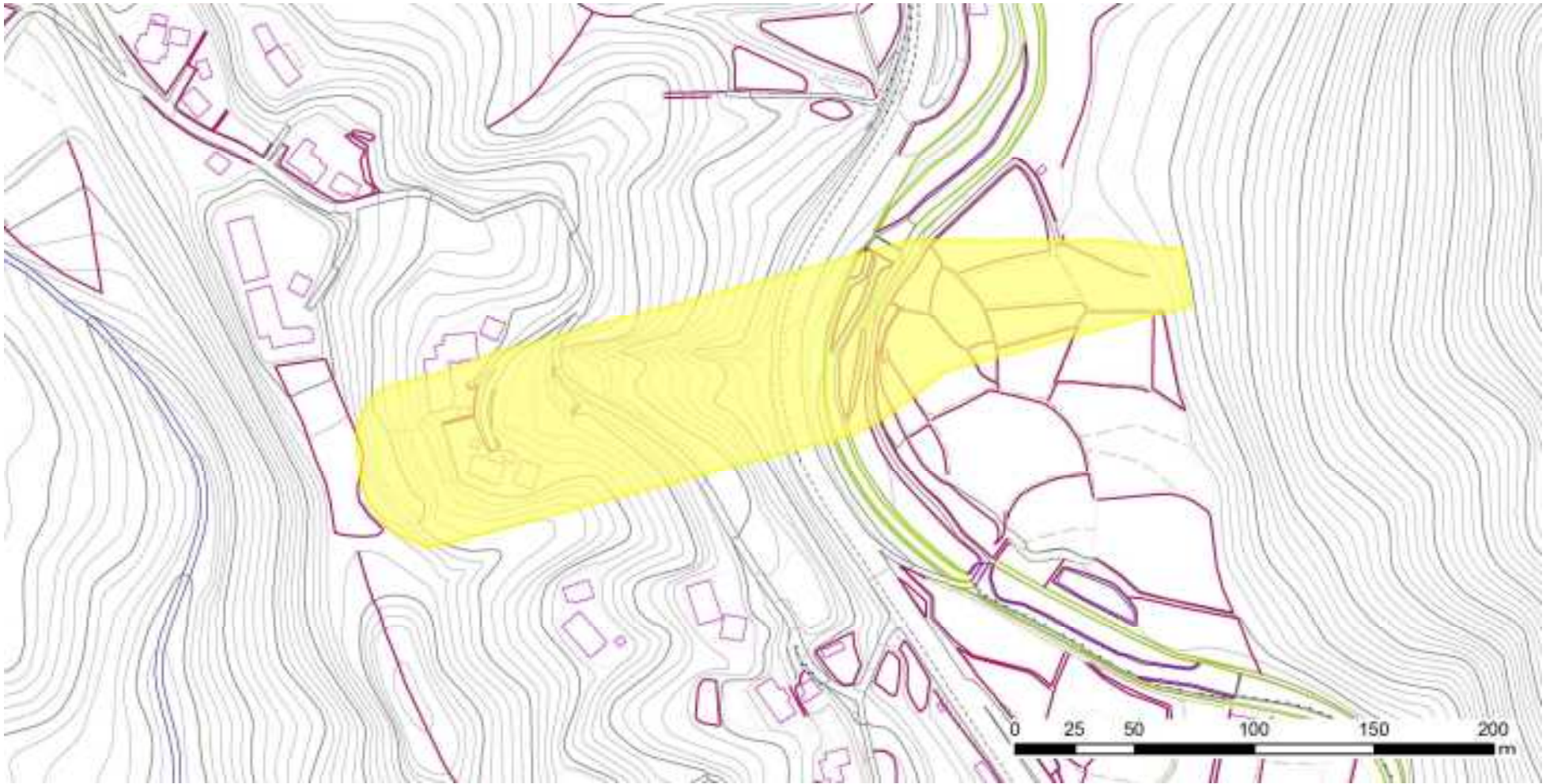
土砂災害防止法施行第二条の基準に該当する区域(土砂災害警戒区域)		 縮尺 1:4,000	自然現象の種類	地滑り	箇所番号	21	箇所名	大井
			告示番号	千第228号	地滑り区域名	L		
			告示年月日	令和3年3月30日	所在地	南房総市大井		



土砂災害警戒区域等の指定の告示に係る図書(その2)



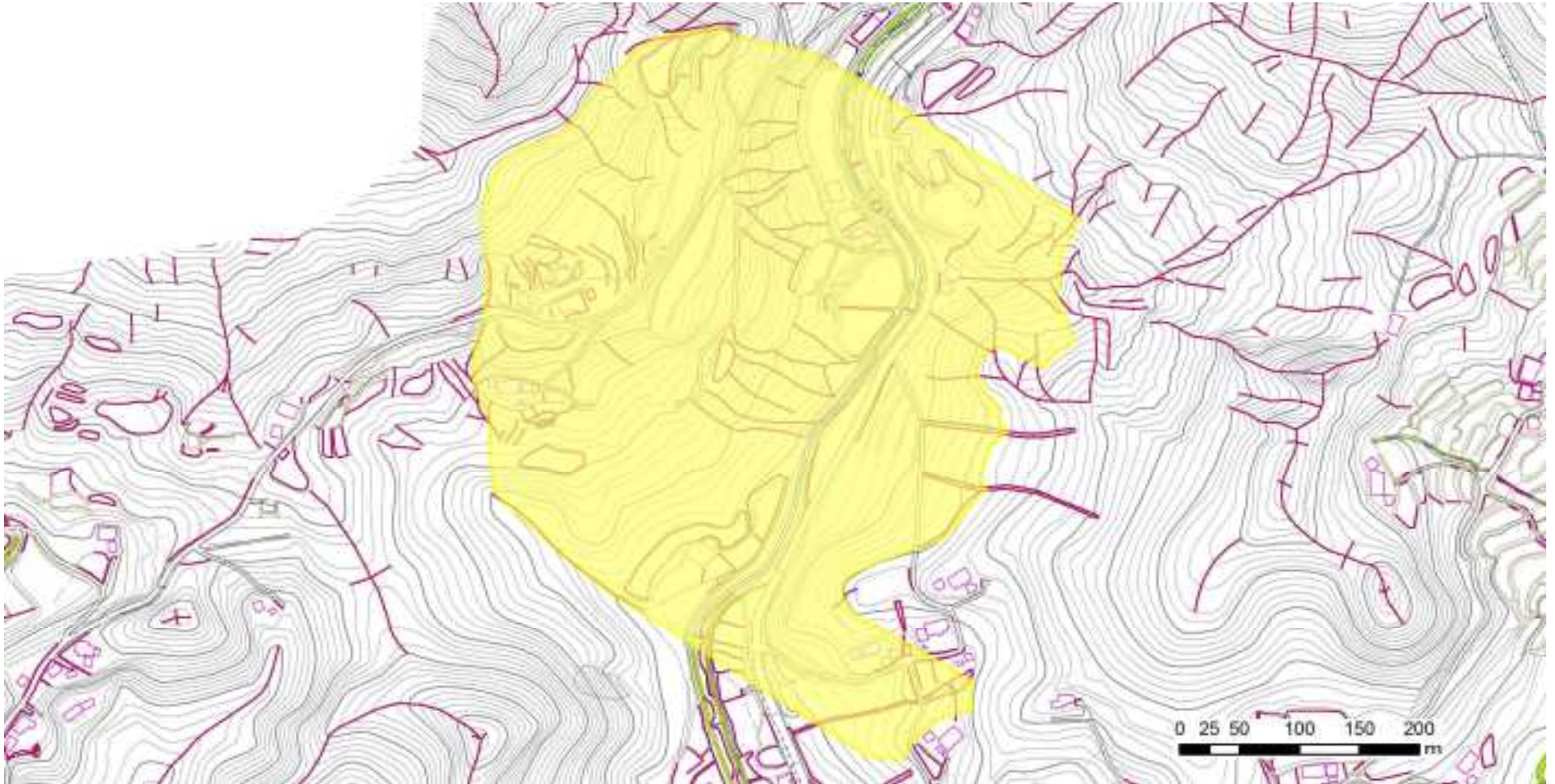
土砂災害防止法施行第二条の基準に該当する区域(土砂災害警戒区域)		 縮尺 1:2,500	自然現象の種類	地滑り	箇所番号	21	箇所名	大井
			告示番号	千第228号	地滑り区域名	M		
			告示年月日	令和3年3月30日	所在地	南房総市大井		



土砂災害警戒区域等の指定の告示に係る図書(その2)



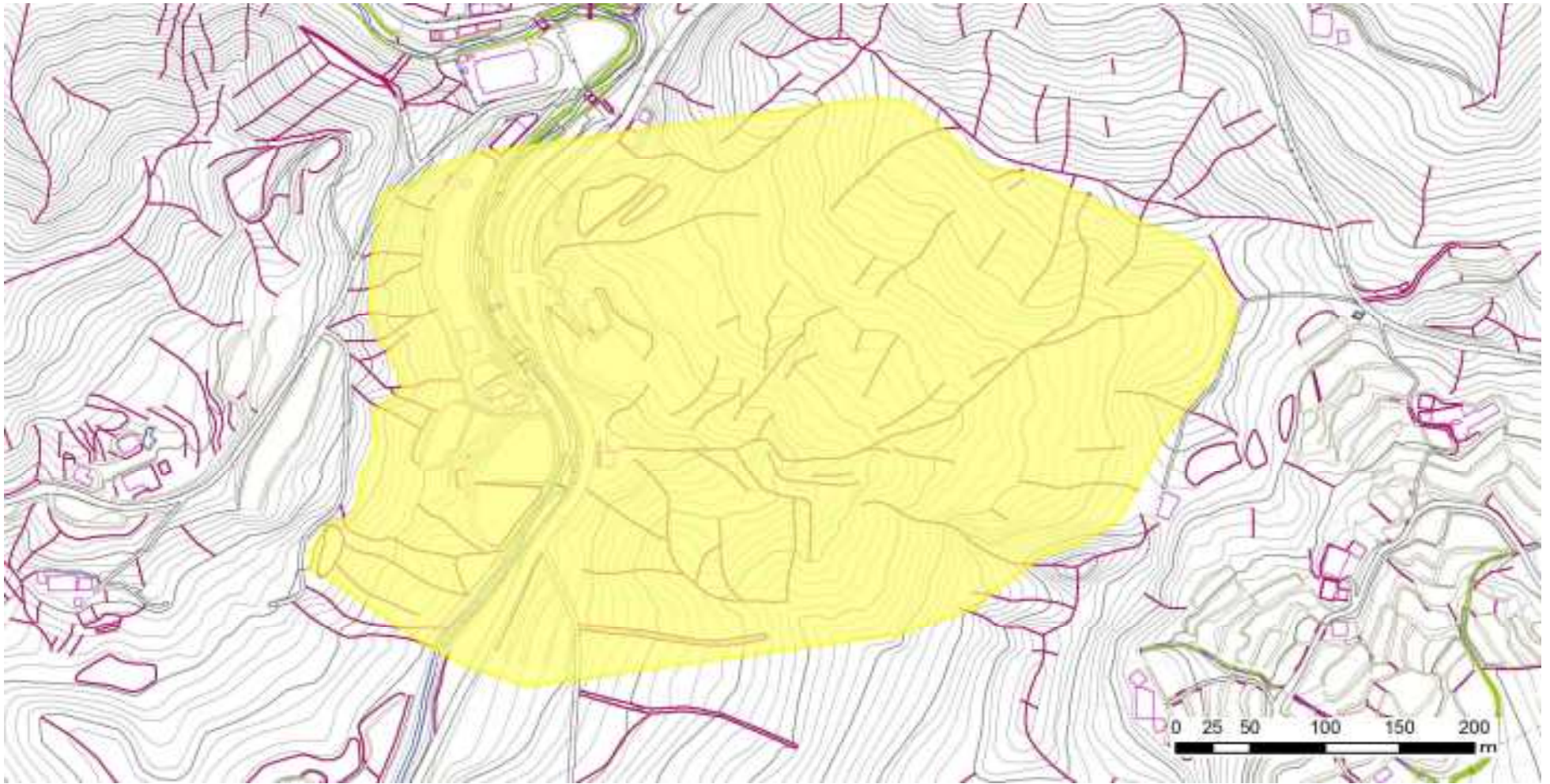
土砂災害防止法施行第二条の基準に該当する区域(土砂災害警戒区域)			自然現象の種類	地滑り	箇所番号	21	箇所名	大井
			告示番号	千第228号	地滑り区域名	N		
			告示年月日	令和3年3月30日	所在地	南房総市大井		
		縮尺	1:2,500					



土砂災害警戒区域等の指定の告示に係る図書(その2)



土砂災害防止法施行第二条の基準に該当する区域(土砂災害警戒区域)		 縮尺 1:5,000	自然現象の種類	地滑り	箇所番号	21	箇所名	大井	
			告示番号	千第228号	地滑り区域名	〇			
			告示年月日	令和3年3月30日	所在地	南房総市大井			



土砂災害警戒区域等の指定の告示に係る図書(その2)



土砂災害防止法施行第二条の基準に該当する区域(土砂災害警戒区域)		 縮尺 1:4,000	自然現象の種類	地滑り	箇所番号	21	箇所名	大井
			告示番号	千第228号	地滑り区域名	P		
			告示年月日	令和3年3月30日	所在地	南房総市大井		



土砂災害警戒区域等の指定の告示に係る図書(その2)



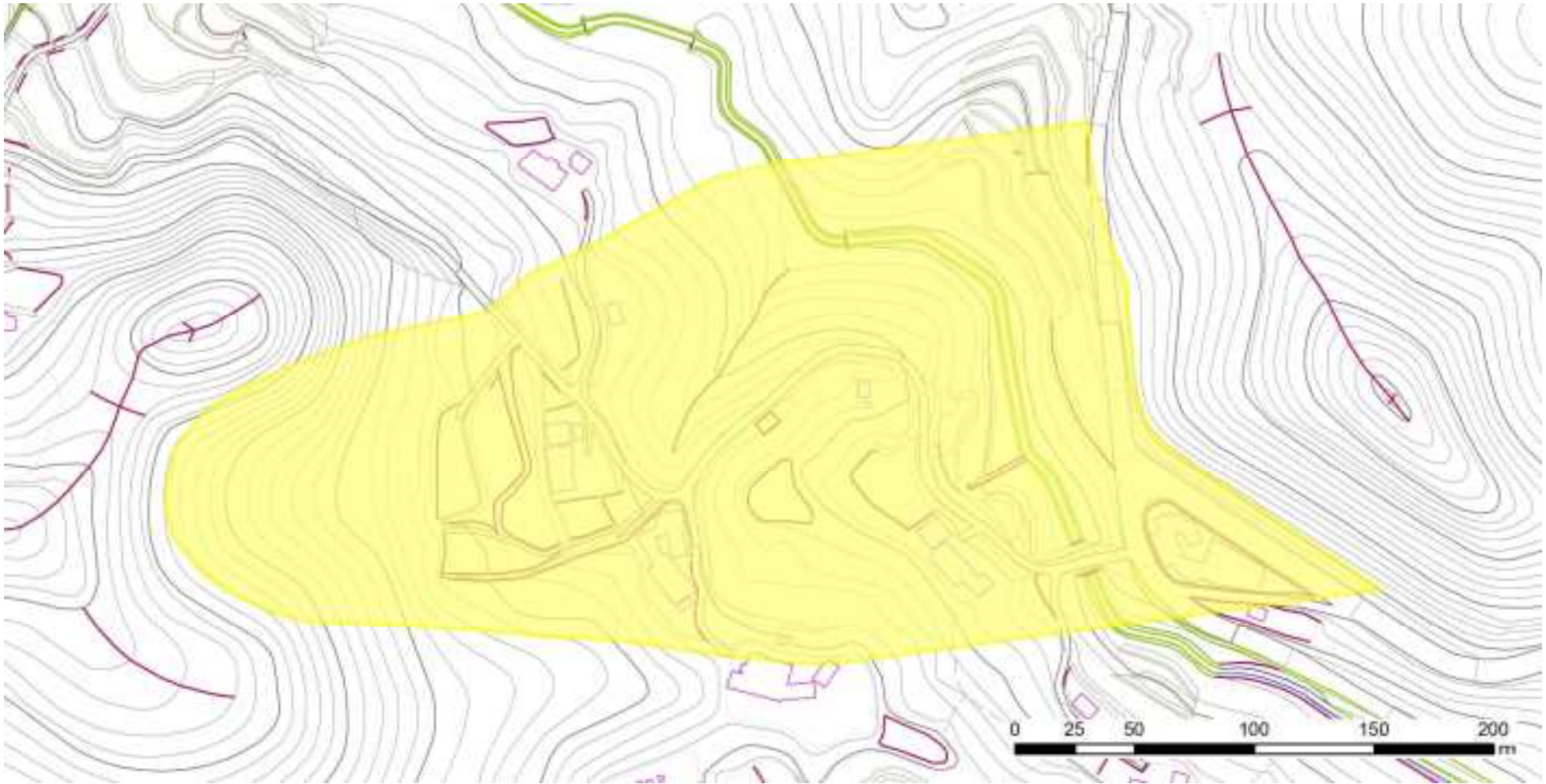
土砂災害防止法施行第二条の基準に該当する区域(土砂災害警戒区域)		 縮尺 1:2,500	自然現象の種類	地滑り	箇所番号	21	箇所名	大井	
			告示番号	千第228号	地滑り区域名	Q			
			告示年月日	令和3年3月30日	所在地	南房総市大井			



土砂災害警戒区域等の指定の告示に係る図書(その2)



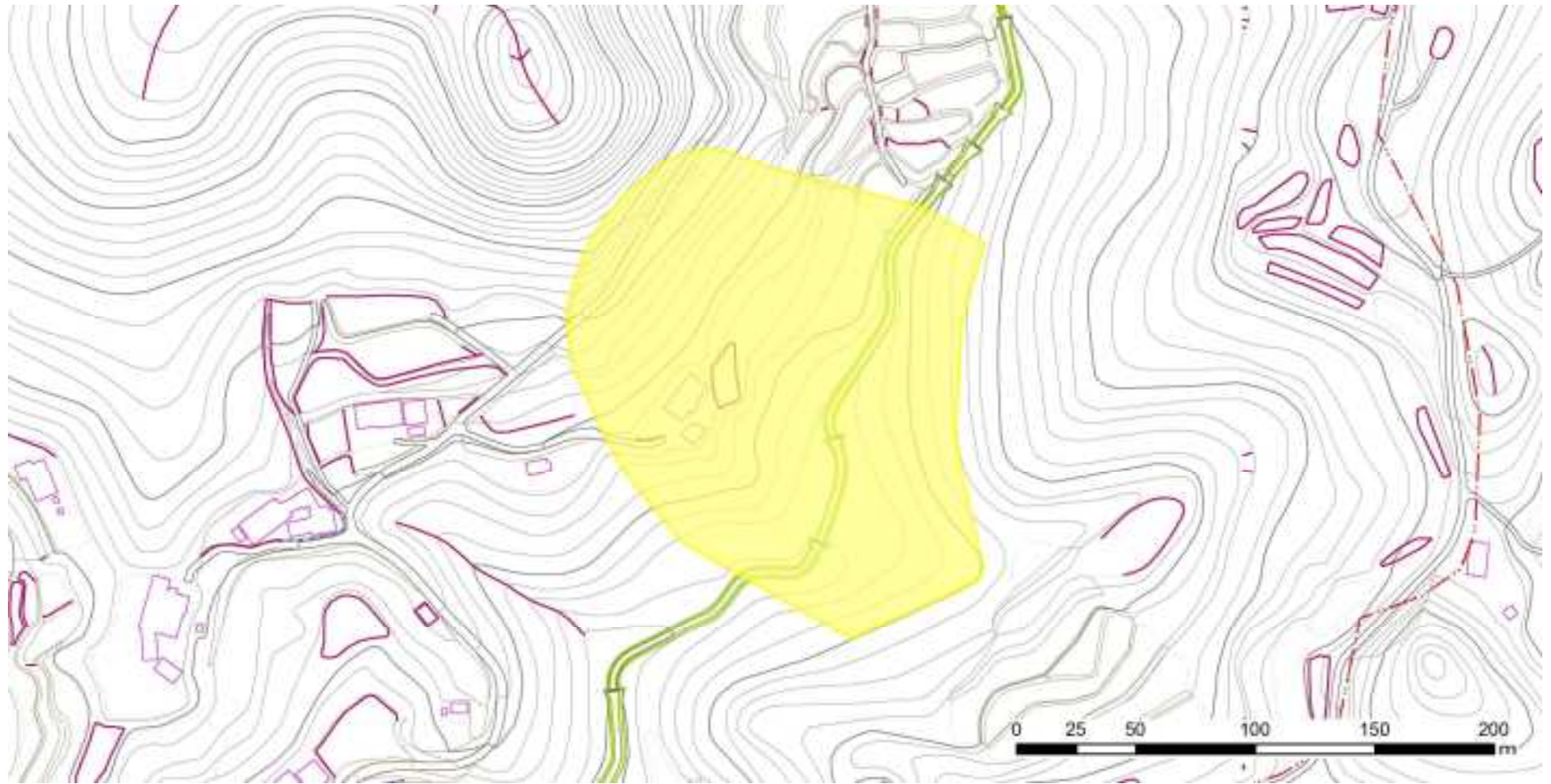
土砂災害防止法施行第二条の基準に該当する区域(土砂災害警戒区域)			自然現象の種類	地滑り	箇所番号	21	箇所名	大井
			告示番号	千第228号	地滑り区域名	R		
			告示年月日	令和3年3月30日	所在地	南房総市大井		
		縮尺 1:2,500						



土砂災害警戒区域等の指定の告示に係る図書(その2)



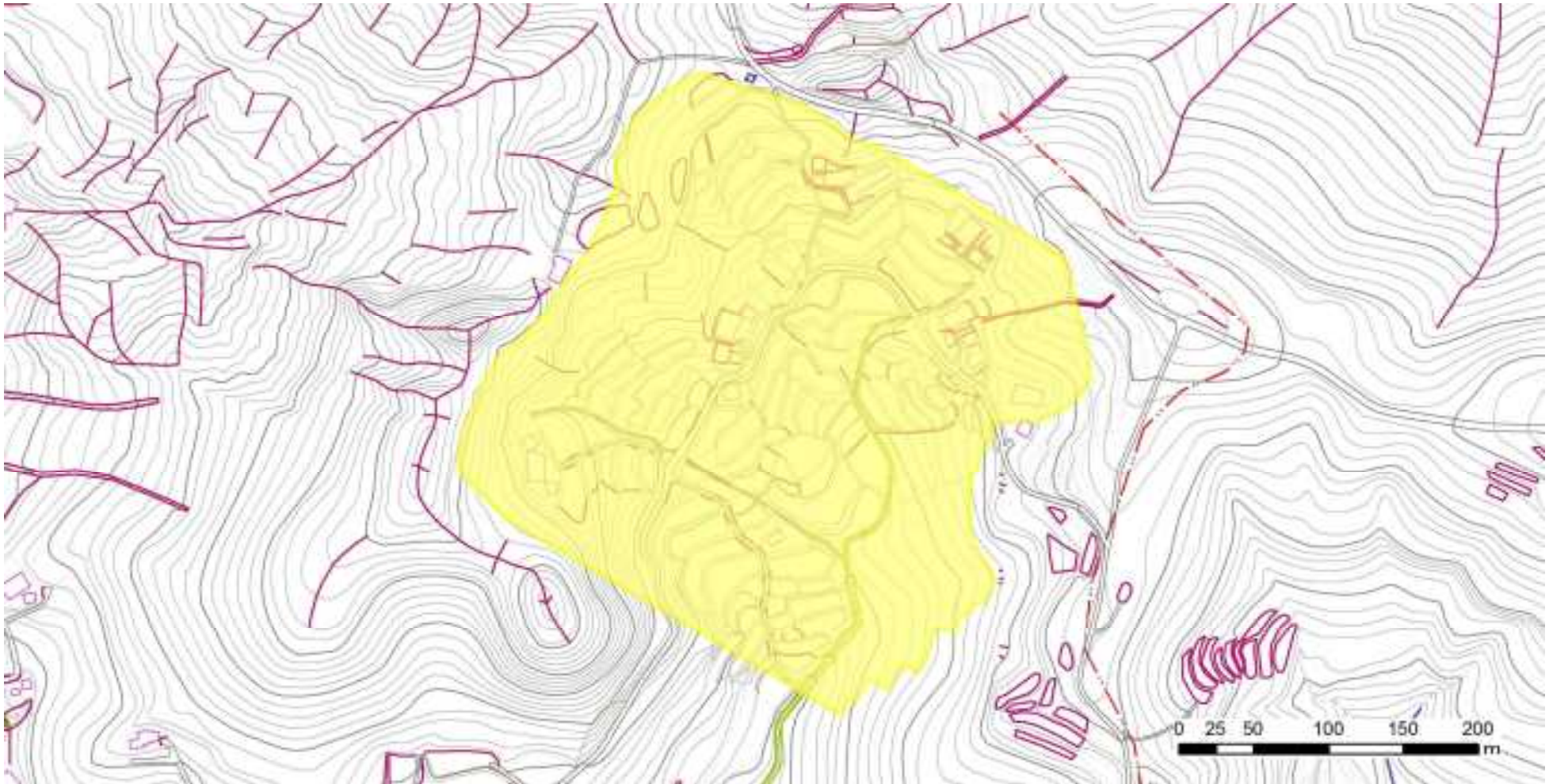
土砂災害防止法施行第二条の基準に該当する区域(土砂災害警戒区域)			自然現象の種類	地滑り	箇所番号	21	箇所名	大井
			告示番号	千第228号	地滑り区域名	S		
			告示年月日	令和3年3月30日	所在地	南房総市大井		
		縮尺 1:2,500						



土砂災害警戒区域等の指定の告示に係る図書(その2)



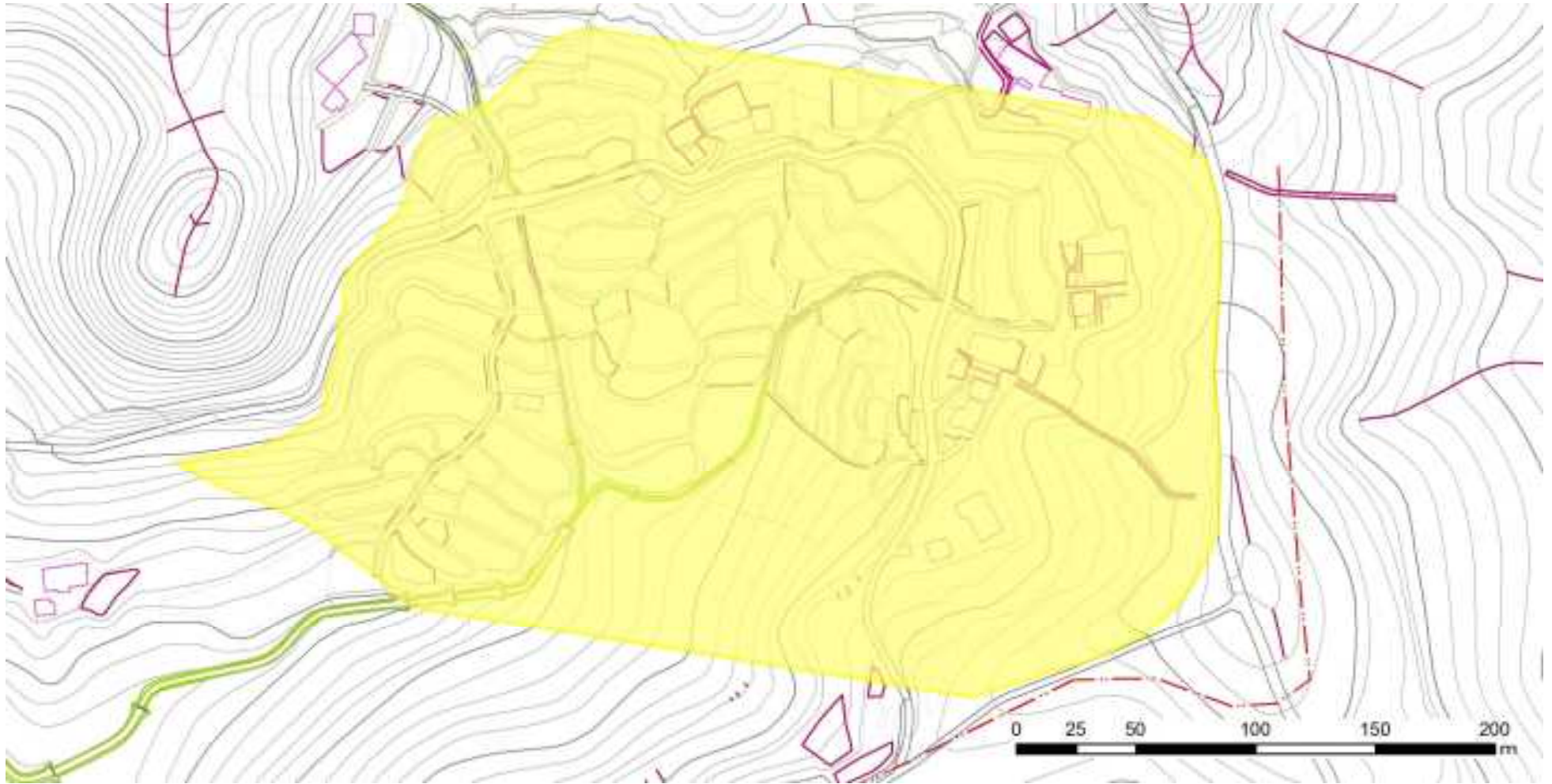
土砂災害防止法施行第二条の基準に該当する区域(土砂災害警戒区域)		 縮尺 1:2,500	自然現象の種類	地滑り	箇所番号	21	箇所名	大井
			告示番号	千第228号	地滑り区域名	T		
			告示年月日	令和3年3月30日	所在地	南房総市大井		



土砂災害警戒区域等の指定の告示に係る図書(その2)



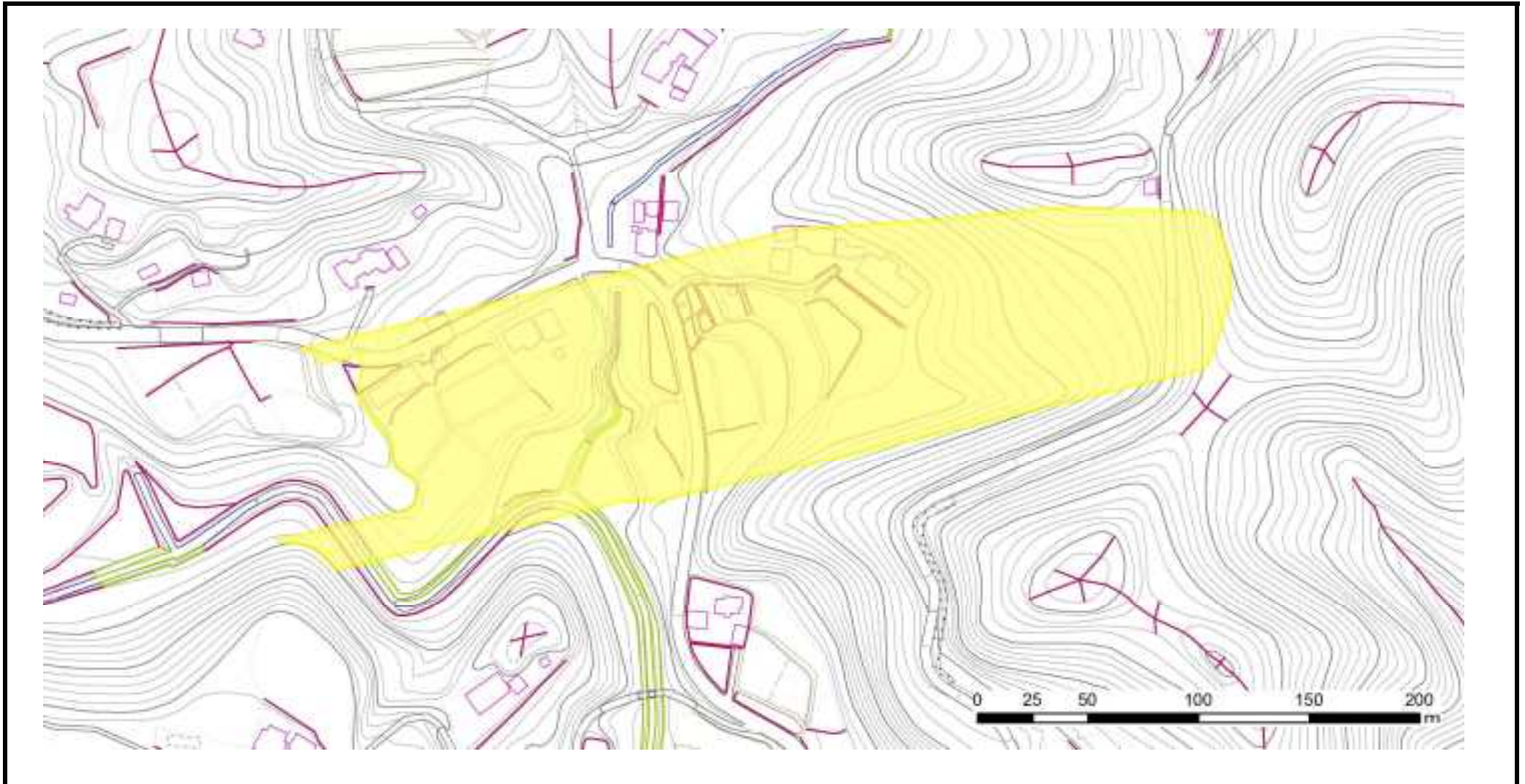
土砂災害防止法施行第二条の基準に該当する区域(土砂災害警戒区域)		 縮尺 1:4,000	自然現象の種類	地滑り	箇所番号	21	箇所名	大井
			告示番号	千第228号	地滑り区域名	U		
			告示年月日	令和3年3月30日	所在地	南房総市大井		



土砂災害警戒区域等の指定の告示に係る図書(その2)



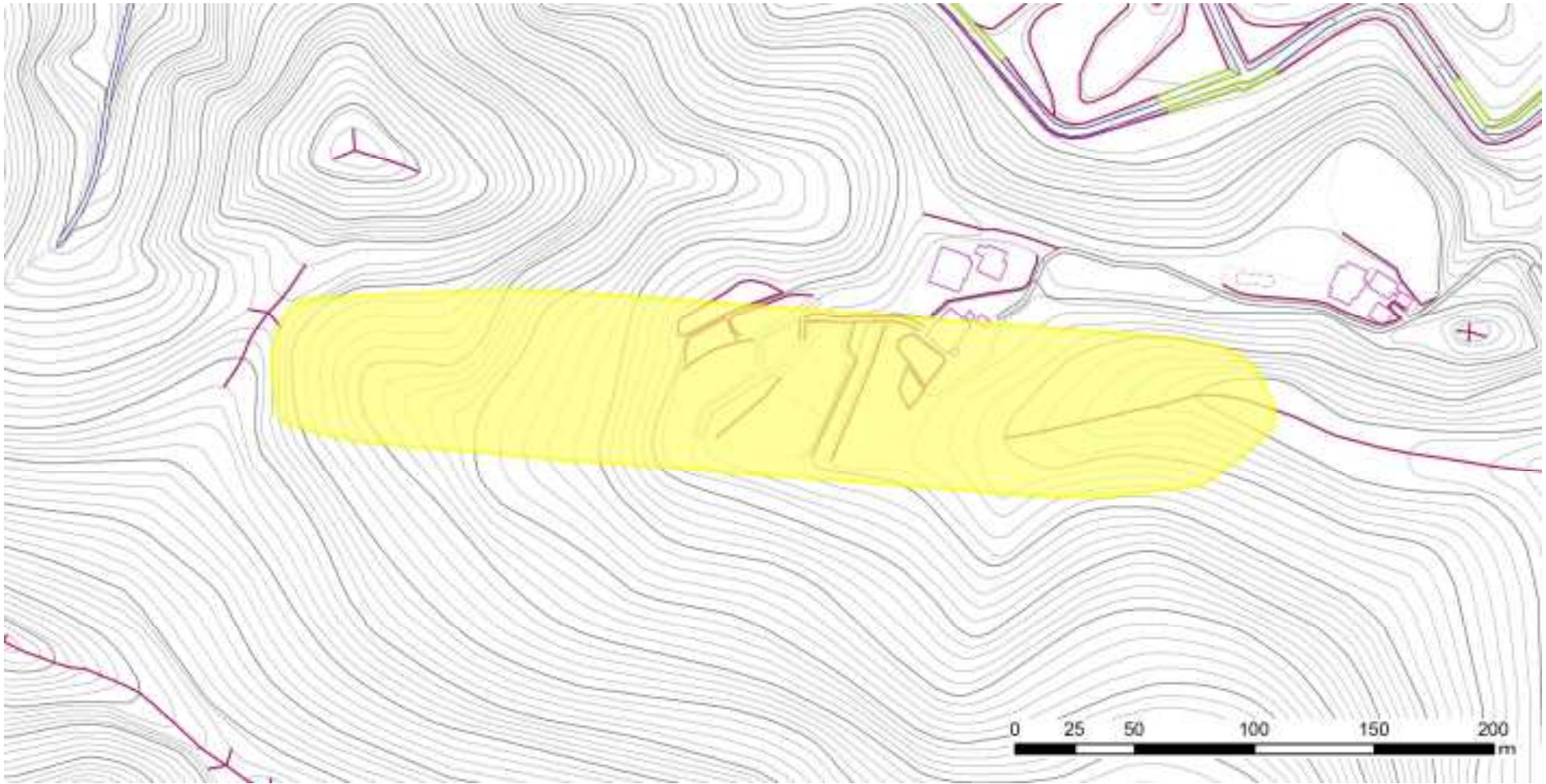
土砂災害防止法施行第二条の基準に該当する区域(土砂災害警戒区域)			自然現象の種類	地滑り	箇所番号	21	箇所名	大井
			告示番号	千第228号	地滑り区域名	V		
			告示年月日	令和3年3月30日	所在地	南房総市大井		
		縮尺 1:2,500						



土砂災害警戒区域等の指定の告示に係る図書(その2)



土砂災害防止法施行第二条の基準に該当する区域(土砂災害警戒区域)		 縮尺 1:2,500	自然現象の種類	地滑り	箇所番号	21	箇所名	大井
			告示番号	千第228号	地滑り区域名	W		
			告示年月日	令和3年3月30日	所在地	南房総市大井		



土砂災害警戒区域等の指定の告示に係る図書(その2)



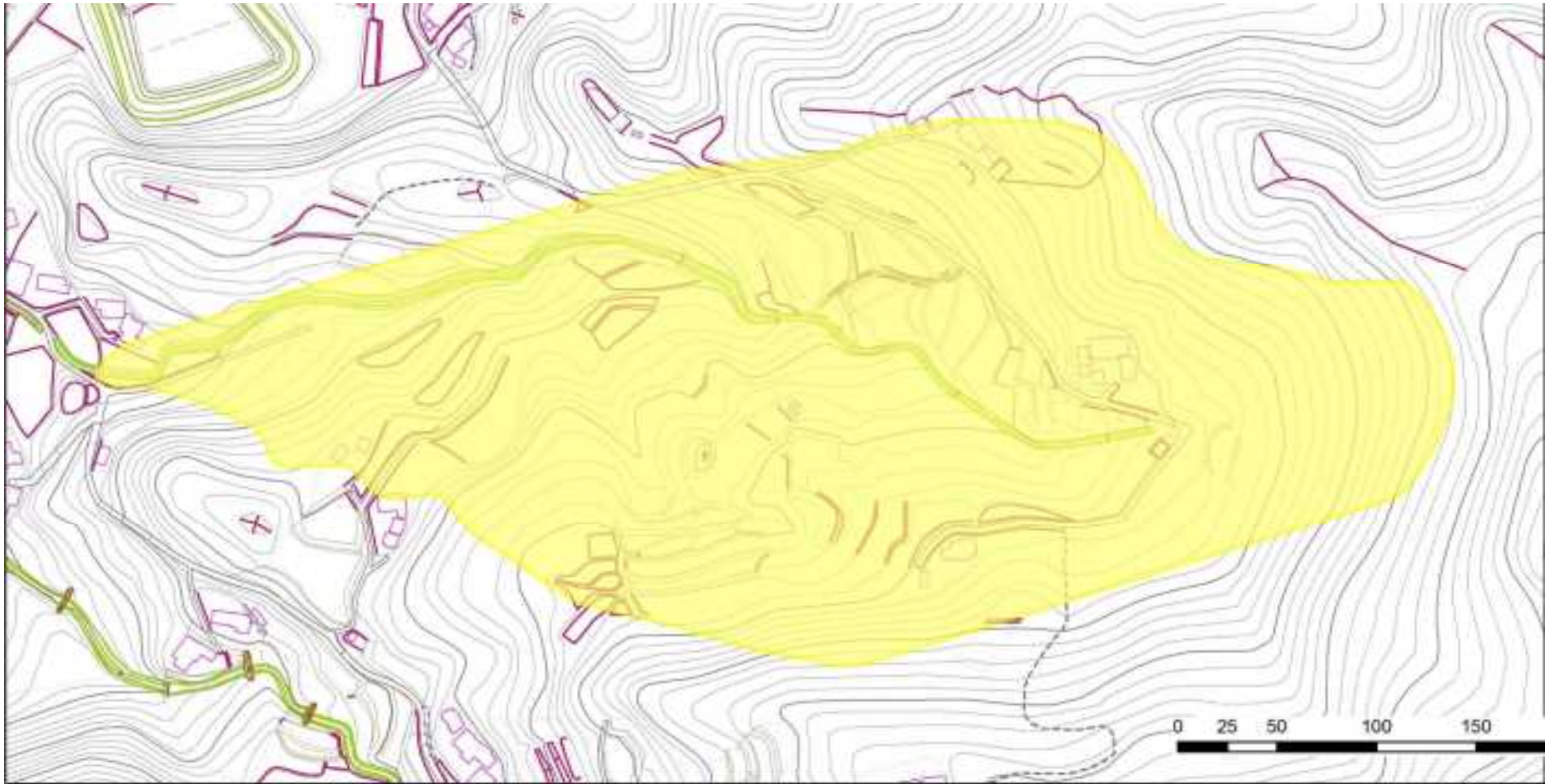
土砂災害防止法施行第二条の基準に該当する区域(土砂災害警戒区域)		 縮尺 1:2,500	自然現象の種類	地滑り	箇所番号	21	箇所名	大井	
			告示番号	千第228号	地滑り区域名	X			
			告示年月日	令和3年3月30日	所在地	南房総市大井			



土砂災害警戒区域等の指定の告示に係る図書(その2)



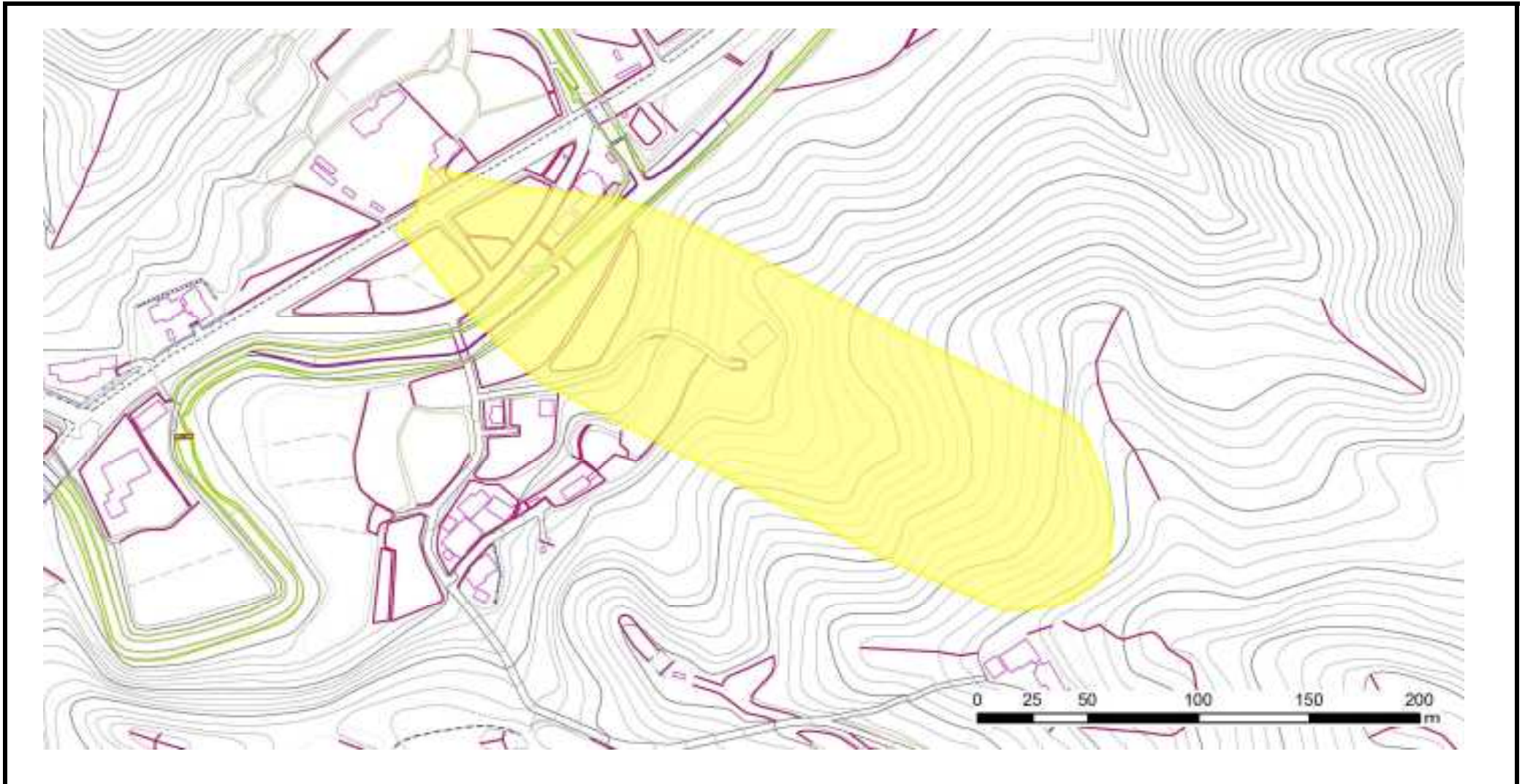
土砂災害防止法施行第二条の基準に該当する区域(土砂災害警戒区域)			自然現象の種類	地滑り	箇所番号	21	箇所名	大井
			告示番号	千第228号	地滑り区域名	Y		
			告示年月日	令和3年3月30日	所在地	南房総市大井		
		縮尺 1:2,500						



土砂災害警戒区域等の指定の告示に係る図書(その2)



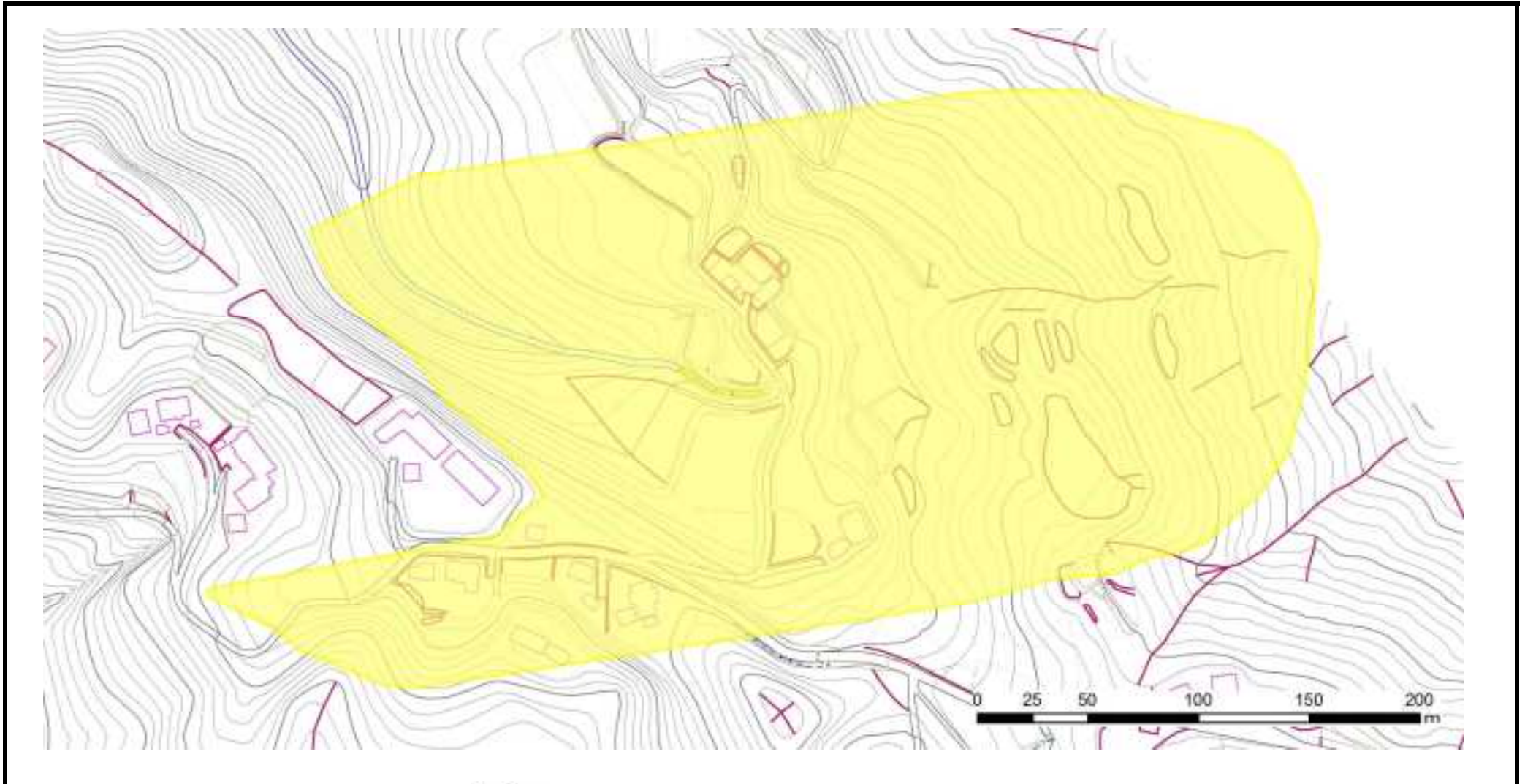
土砂災害防止法施行第二条の基準に該当する区域(土砂災害警戒区域)		 縮尺 1:3,000	自然現象の種類	地滑り	箇所番号	21	箇所名	大井
			告示番号	千第228号	地滑り区域名	Z		
			告示年月日	令和3年3月30日	所在地	南房総市大井		



土砂災害警戒区域等の指定の告示に係る図書(その2)



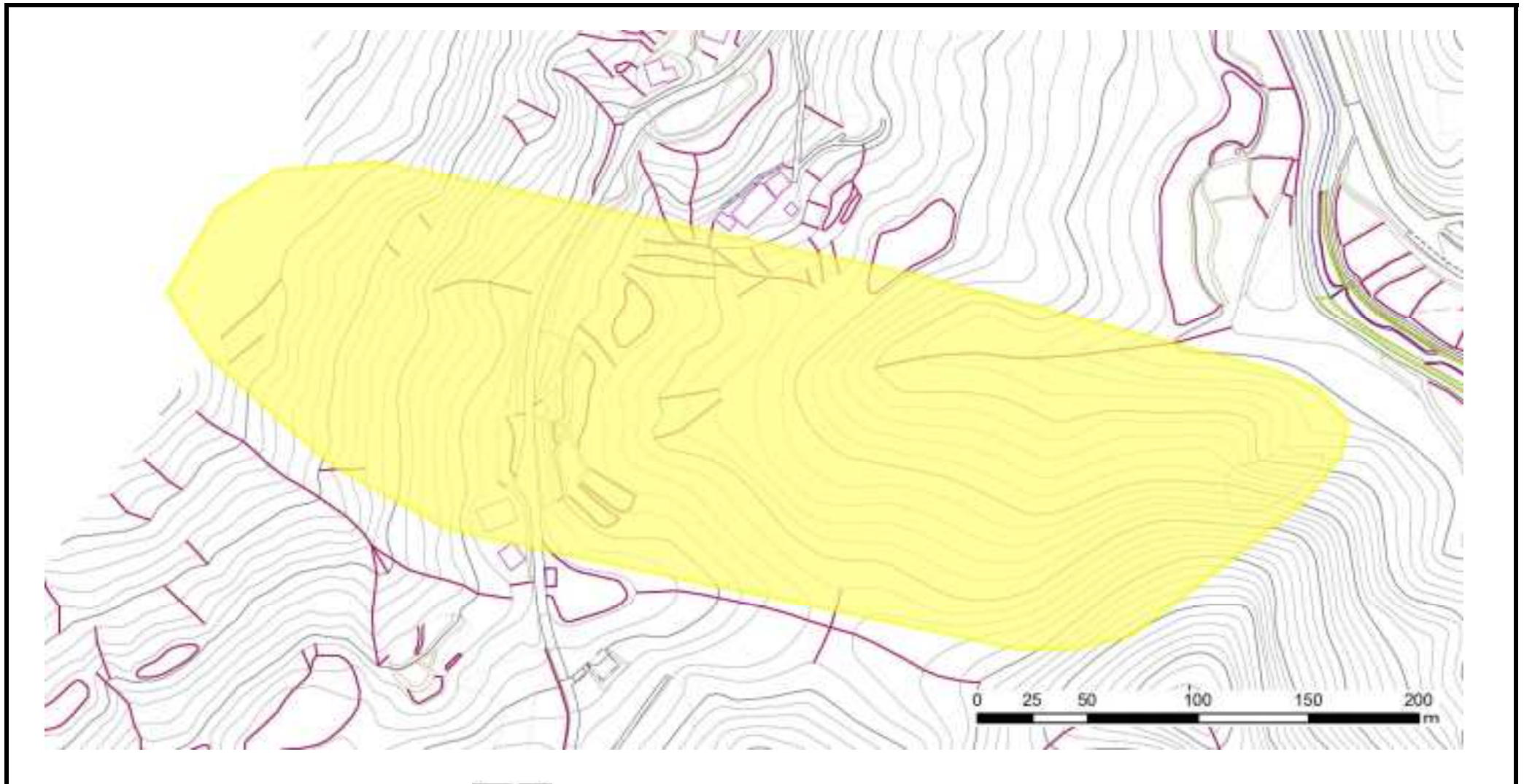
土砂災害防止法施行第二条の基準に該当する区域(土砂災害警戒区域)		 縮尺 1:2,500	自然現象の種類	地滑り	箇所番号	21	箇所名	大井	
			告示番号	千第228号	地滑り区域名	AA			
			告示年月日	令和3年3月30日	所在地	南房総市大井			



土砂災害警戒区域等の指定の告示に係る図書(その2)



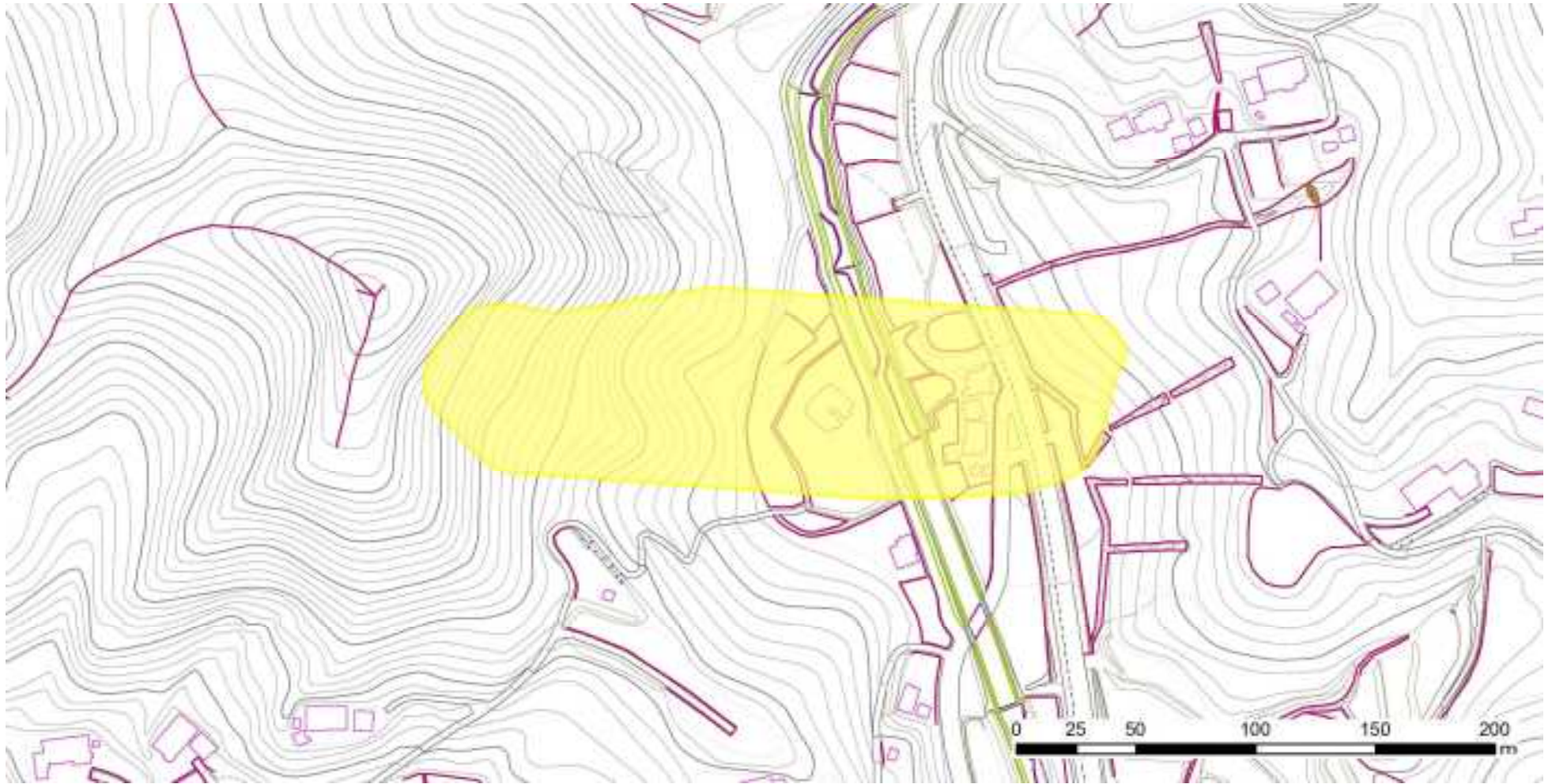
土砂災害防止法施行第二条の基準に該当する区域(土砂災害警戒区域)			自然現象の種類	地滑り	箇所番号	21	箇所名	大井
			告示番号	千第228号	地滑り区域名	BB		
			告示年月日	令和3年3月30日	所在地	南房総市大井		
		縮尺 1:2,500						



土砂災害警戒区域等の指定の告示に係る図書(その2)



土砂災害防止法施行第二条の基準に該当する区域(土砂災害警戒区域)			自然現象の種類	地滑り	箇所番号	21	箇所名	大井
			告示番号	千第228号	地滑り区域名	CC		
			告示年月日	令和3年3月30日	所在地	南房総市大井		
		縮尺 1:2,500						

土砂災害警戒区域等の指定の告示に係る図書(その2)



土砂災害防止法施行第二条の基準に該当する区域(土砂災害警戒区域)		 縮尺 1:2,500	自然現象の種類	地滑り	箇所番号	21	箇所名	大井
			告示番号	千第228号	地滑り区域名	DD		
			告示年月日	令和3年3月30日	所在地	南房総市大井		