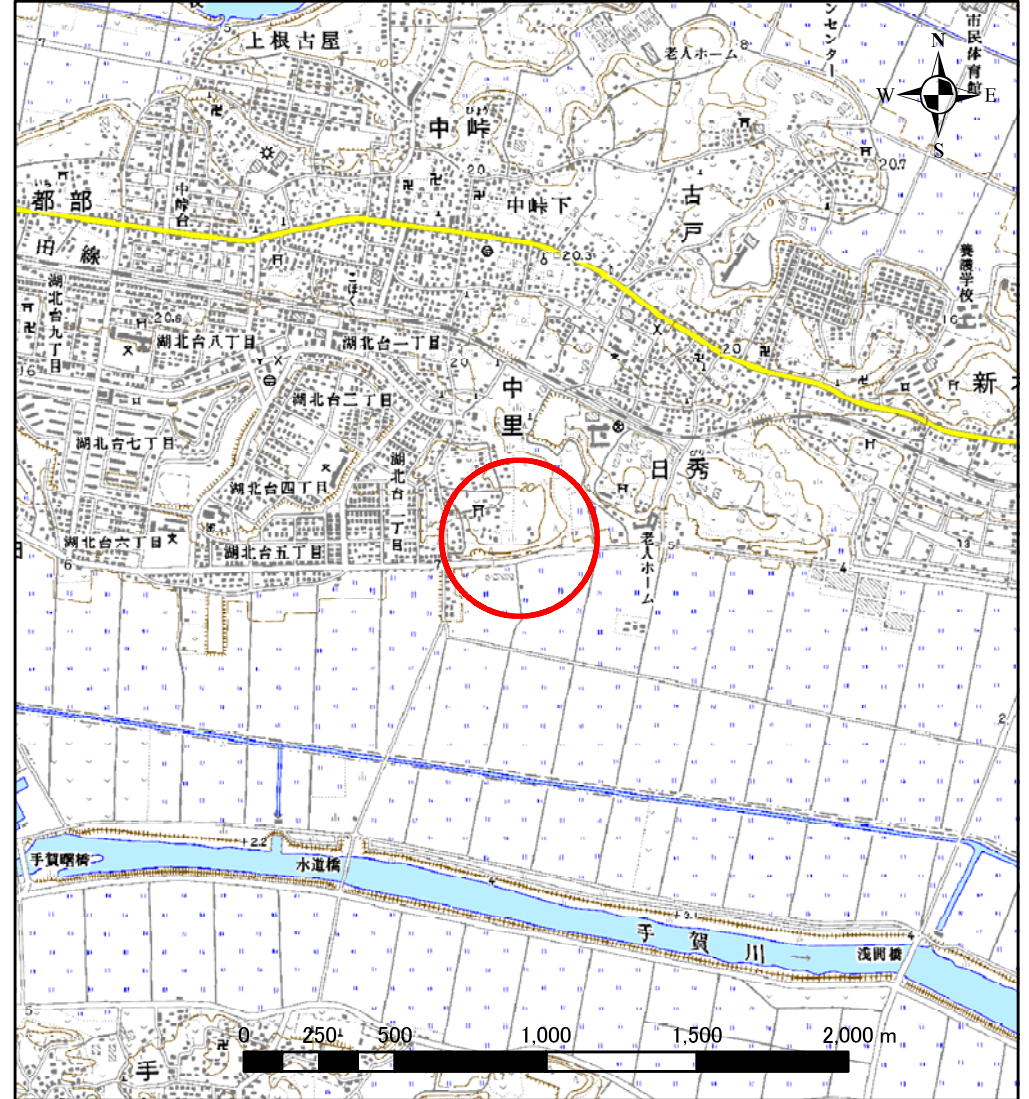


土砂災害警戒区域等の指定の告示に係る図書(その1)



(1/200,000)



(1/25,000)

様式-1(急)
土砂災害警戒区域・土砂災害特別警戒区域
位置図

自然現象の種類

急傾斜地の崩壊

箇所番号

II-1041

箇所名

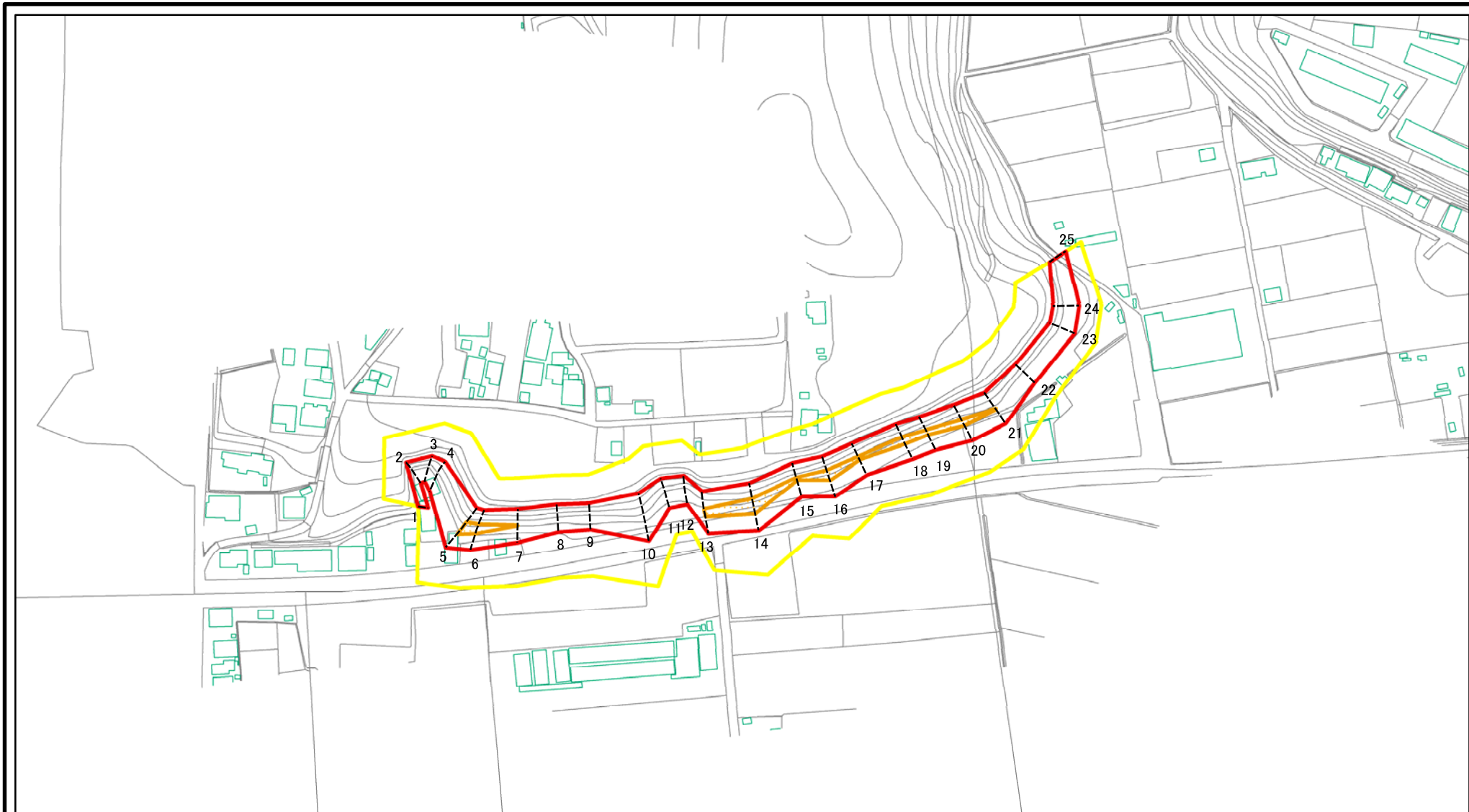
中里1

所在地

我孫子市中里

この地図は、国土地理院長の承認を得て、同院発行の数値地図20000(地図画像)及び数値地図25000(地図画像)を複製したものである。(承認番号 平22業複、第905号)

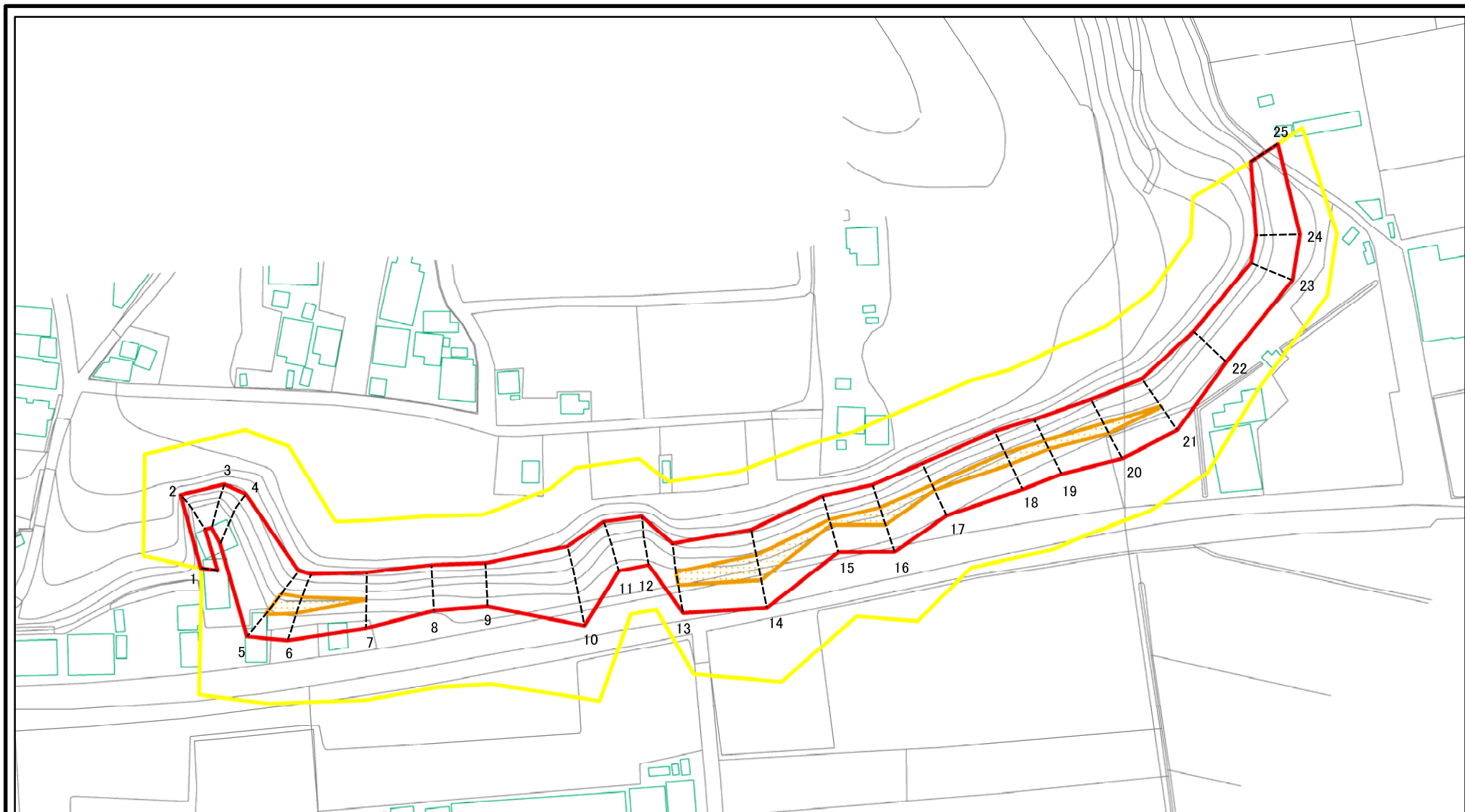
土砂災害警戒区域等の指定の告示に係る図書(その2)








図中の数字は横断測線番号を示す

様式-2(急) 土砂災害警戒区域・土砂災害特別警戒区域 区域図(その1)	土砂災害防止法施行令第二条の基準に該当する区域		N 縮尺 1:2,500	自然現象の種類	急傾斜地の崩壊	箇所番号	II-1041
	土砂災害防止法施行令第三条の基準に該当する区域			告示番号	土砂災害警戒区域 千葉県告示第234号 土砂災害特別警戒区域 千葉県告示第239号	箇所名	中里1
	それ以外の区域			告示年月日	平成24年3月30日	所在地	我孫子市中里

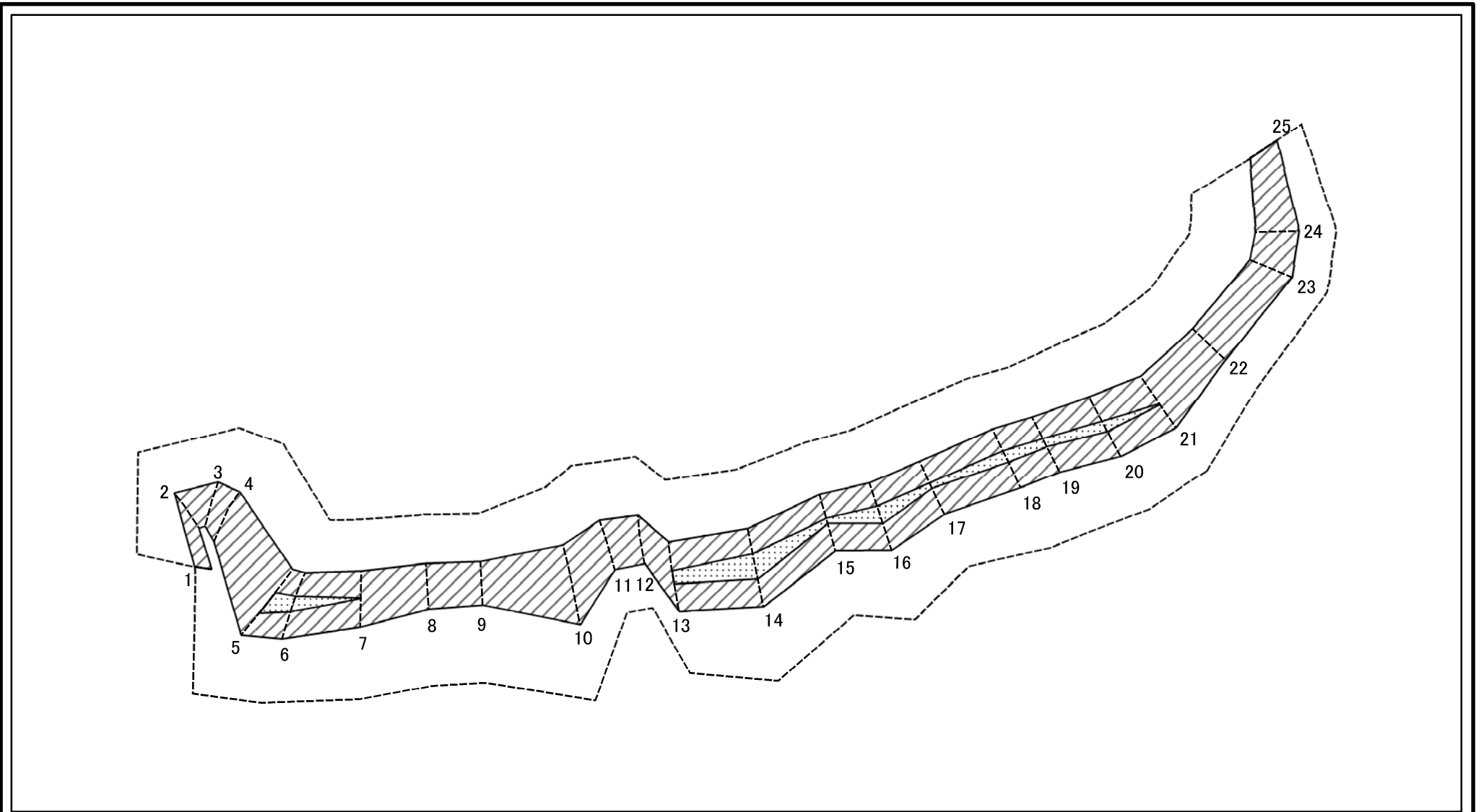
土砂災害警戒区域等の指定の告示に係る図書(その2-1)



図中の数字は横断測線番号を示す

様式-2-1(急) 土砂災害警戒区域・土砂災害特別警戒区域 区域図(その2)	土砂災害防止法施行令第二条の基準に該当する区域		N 縮尺 1:1,500	自然現象の種類	急傾斜地の崩壊	箇所番号	II-1041
	土砂災害防止法施行令第三条の基準に該当する区域			告示番号	土砂災害警戒区域 千葉県告示第234号 土砂災害特別警戒区域 千葉県告示第239号	箇所名	中里1
	土石等の(移動)高さが1m以下の場合、土石等の移動による力が100kN/m ² を超える区域		告示年月日	平成24年3月30日	所在地	我孫子市中里	
	土石等の堆積の高さが3mを超える区域						
それ以外の区域							

土砂災害警戒区域等の指定の告示に係る図書(その2-2)



図中の数字は横断測線番号を示す

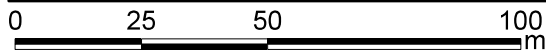
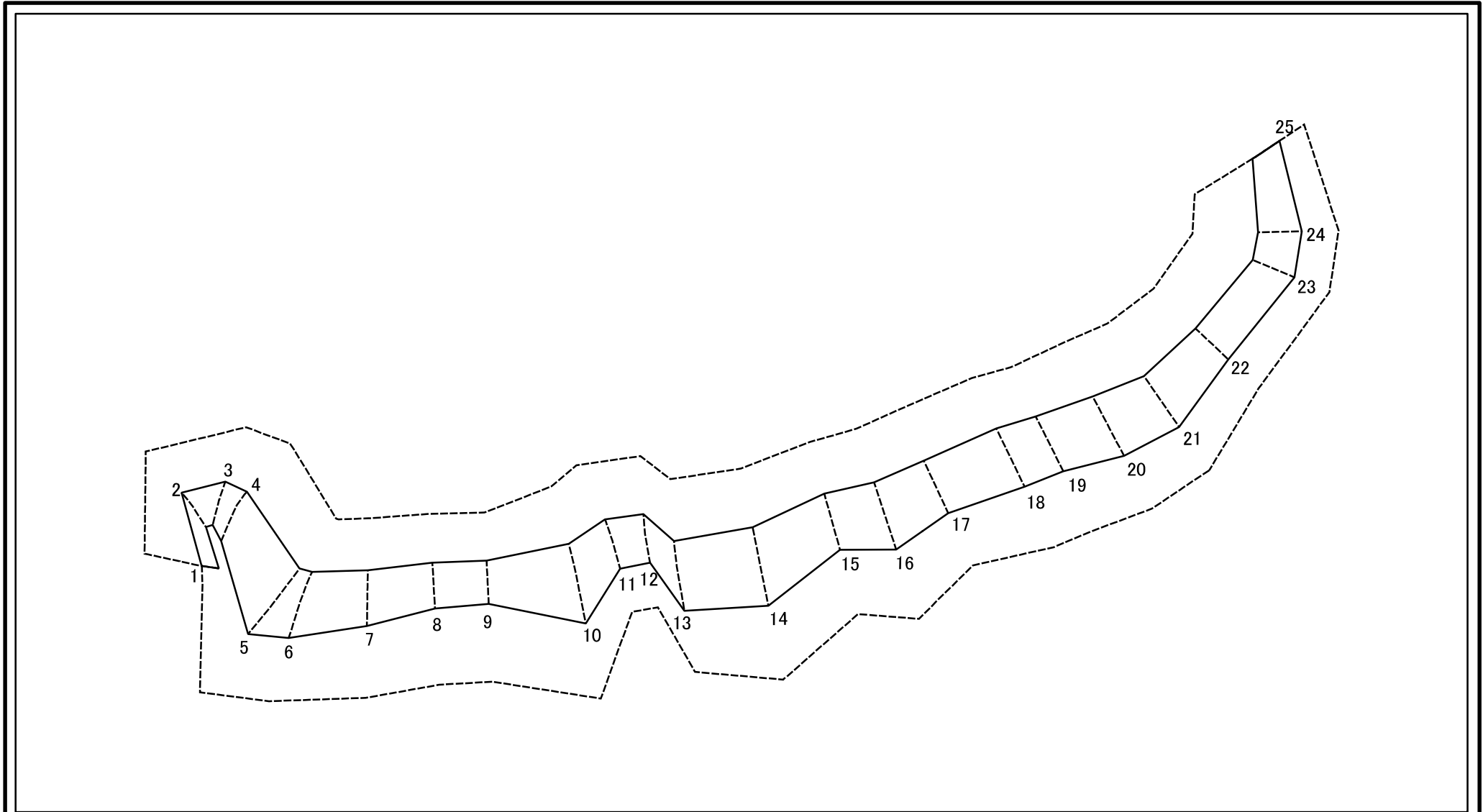
様式-2-2(急)
土砂災害特別警戒区域の区域区分図
(急傾斜地の崩壊に伴う土石等の移動により
建築物の地上部に作用すると想定される力)

土砂災害防止法施行令第二条の基準に該当する区域	
土砂災害防止法施行令第三条の基準に該当する区域	
それ以外の区域	

縮尺	1:1,500
----	---------

自然現象の種類	急傾斜地の崩壊	箇所番号	Ⅱ-1041
告示番号	土砂災害警戒区域 千葉県告示第234号 土砂災害特別警戒区域 千葉県告示第239号	箇所名	中里1
告示年月日	平成24年3月30日	所在地	我孫子市中里

土砂災害警戒区域等の指定の告示に係る図書(その2-3)



図中の数字は横断測線番号を示す

様式-2-3(急) 土砂災害特別警戒区域の区域区分図 (急傾斜地の崩壊に伴う土石等の堆積により建築物の地上部に作用すると想定される力)	土砂災害防止法施行令第二条の基準に該当する区域			N 縮尺 1:1,500	自然現象の種類	急傾斜地の崩壊	箇所番号	II-1041
	土砂災害防止法施行令第三条の基準に該当する区域	土石等の堆積の高さが3mを超える区域			告示番号	土砂災害警戒区域 千葉県告示第234号 土砂災害特別警戒区域 千葉県告示第239号	箇所名	中里1
		それ以外の区域			告示年月日	平成24年3月30日	所在地	我孫子市中里

土砂災害警戒区域等の指定の告示に係る図書(その3)

横断測線の区間	土石等の移動により建築物の地上部に作用すると想定される力				土石等の堆積により建築物の地上部に作用すると想定される力				横断測線の区間	土石等の移動により建築物の地上部に作用すると想定される力				土石等の堆積により建築物の地上部に作用すると想定される力			
	土石等の(移動)高さが1m以下の場合、土石等の移動による力が100kN/m ² を超える区域		それ以外の区域		土石等の堆積の高さが3mを超える区域		それ以外の区域			土石等の(移動)高さが1m以下の場合、土石等の移動による力が100kN/m ² を超える区域		それ以外の区域		土石等の堆積の高さが3mを超える区域		それ以外の区域	
	力の大きさのうち最大のもの (kN/m ²)	土石等の高さ (m)	力の大きさのうち最大のもの (kN/m ²)	土石等の高さ (m)	力の大きさのうち最大のもの (kN/m ²)	土石等の高さ (m)	力の大きさのうち最大のもの (kN/m ²)	土石等の高さ (m)		力の大きさのうち最大のもの (kN/m ²)	土石等の高さ (m)	力の大きさのうち最大のもの (kN/m ²)	土石等の高さ (m)	力の大きさのうち最大のもの (kN/m ²)	土石等の高さ (m)	力の大きさのうち最大のもの (kN/m ²)	土石等の高さ (m)
1 ~ 2	-	-	88.69	1.00	-	-	10.35	1.93									
2 ~ 3	-	-	92.25	1.00	-	-	10.35	1.93									
3 ~ 4	-	-	94.72	1.00	-	-	10.91	2.04									
4 ~ 5	-	-	100.00	1.00	-	-	11.40	2.13									
5 ~ 6	118.92	1.00	100.00	1.00	-	-	12.02	2.25									
6 ~ 7	114.77	1.00	100.00	1.00	-	-	14.05	2.63									
7 ~ 8	-	-	100.00	1.00	-	-	15.38	2.87									
8 ~ 9	-	-	83.10	1.00	-	-	15.72	2.94									
9 ~ 10	-	-	100.00	1.00	-	-	15.72	2.94									
10 ~ 11	-	-	100.00	1.00	-	-	12.54	2.34									
11 ~ 12	-	-	96.21	1.00	-	-	9.59	1.79									
12 ~ 13	-	-	100.00	1.00	-	-	11.40	2.13									
13 ~ 14	120.55	1.00	100.00	1.00	-	-	11.80	2.20									
14 ~ 15	120.55	1.00	100.00	1.00	-	-	13.41	2.50									
15 ~ 16	117.21	1.00	100.00	1.00	-	-	13.41	2.50									
16 ~ 17	117.21	1.00	100.00	1.00	-	-	12.62	2.36									
17 ~ 18	112.39	1.00	100.00	1.00	-	-	12.69	2.37									
18 ~ 19	112.39	1.00	100.00	1.00	-	-	13.03	2.43									
19 ~ 20	109.36	1.00	100.00	1.00	-	-	13.03	2.43									
20 ~ 21	109.36	1.00	100.00	1.00	-	-	11.56	2.16									
21 ~ 22	-	-	100.00	1.00	-	-	11.05	2.06									
22 ~ 23	-	-	92.22	1.00	-	-	9.64	1.80									
23 ~ 24	-	-	84.15	1.00	-	-	8.45	1.58									
24 ~ 25	-	-	83.33	1.00	-	-	8.45	1.58									

様式-3(急) 建築物の構造の規制に必要な衝撃に関する事項	自然現象の種類	急傾斜地の崩壊	箇所番号	II-1041
	告示番号	土砂災害警戒区域 千葉県告示第234号 土砂災害特別警戒区域 千葉県告示第239号	箇所名	中里1
	告示年月日	平成24年3月30日	所在地	我孫子市中里